

Druk nr 7A

ZADANIE nr 1 - CZĘŚĆ WSCHODNIA MIASTA KIELCE

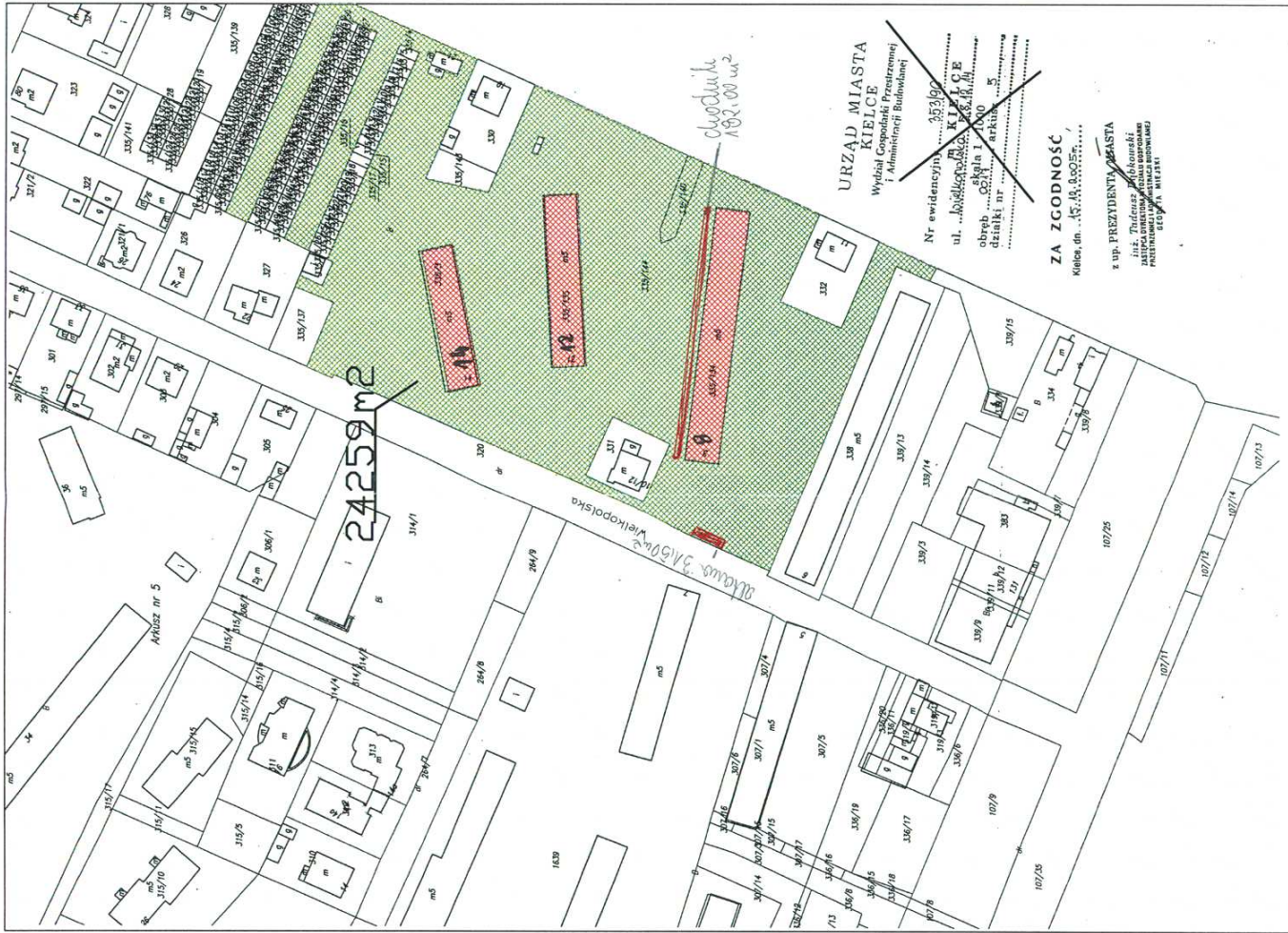
Nr mapy	Rejon ulic	Pow. działek w m2	Pow. wyłączone* ze sprzątnięcia w m2	Pow. podlegająca sprzątnięciu w m2
7A/1	Wielkopolska	24259	214	24045
7A/2	Pomorska	3424	185	3239
7A/3	Astronautów, Źródłowa, Zagórska, Winnicka, Zdrojowa, Kościuszki	26331	917	25414
7A/4	Żeromskiego, Seminaryjska	163	35	128
7A/5	Żeromskiego, Bema, Wojska Polskiego	11659	514	11145
7A/6	Seminaryjska, Żeromskiego, Prosta, Wojska Polskiego, Słowackiego	11617	457	11160
7A/7	Wojska Polskiego, Zgoda, Jana Pawła II	2954	1099	1855
7A/8	Głowackiego, Żeromskiego, Seminaryjska, Słowackiego, Pl. Wolności, Hipoteczna, Mickiewicza, Wesola, Sienkiewicza	4157	405	3752
7A/9	Sienkiewicza, Kościuszki, Bodzentyńska, Rynek, Wesola	2761	430	2331
7A/10	Warszawska, Kozia	685	127	558
7A/11	Leśna, Sienkiewicza	314	6	308
7A/12	Paderewskiego	1275	224	1051
7A/13	Krakowska, Al. Legionów, Gagarina	37960	2377	35583
7A/14A	Paderewskiego, Równa, Żelazna, Złota, Wspólna, Sienkiewicza	1321	77	1244
7A/14B	Paderewskiego, Równa, Żelazna, Złota, Wspólna, Sienkiewicza	1674	220	1454
7A/14C	Paderewskiego, Równa, Żelazna, Złota, Wspólna, Sienkiewicza	2327	475	1852
7A/14D	Paderewskiego, Równa, Żelazna, Złota, Wspólna, Sienkiewicza	1360	99	1261
7A/15	Sienkiewicza, Paderewskiego, Panoramiczna, Czarnowska	5274	48	5226
7A/16	Warszawska, Dąbrowska, Poczeska, Toporowskiego, Przelot, Wiosenna, Nowowiejska, Wojewódzka	13058	878	12180
7A/17	Wiśniowa, Klonowa, Miodowa, Zamenhofska, Kasztanowa, Modrzewiowa, Piesza, Toporowskiego	54671	603	54068
7A/18	Toporowskiego, Jesionowa, Bukowa, Stara, Warszawska	38458	351	38107
7A/19	Wapiennikowa	1496	0	1496
7A/20	Śląska, Wielkopolska	10545	664	9881
7A/21	Staszica, Sienkiewicza	787	0	787
7A/22	Krakowska	1447	48	1399
7A/23	Dobrowskiej	1533	0	1533
7A/24	Romualda	0	0	0
7A/25	Na Stoku	2062	121	1941
7A/26	Okrzei	1377	37	1340
7A/27	Okrzei	416	0	416
Razem Pw /m2/:		265365	10611	254754

* - Wyłączone ze sprzątnięcia powierzchnie terenów, na których posadowione są chodniki i altany śmietnikowe (ustawione pojemniki na śmieci) oraz tereny, które zostały wydierżawione przez wspólnoty mieszkaniowe od Gminy Kielce

Obszar do utrzymania czystości i porządku zaznaczono na mapach kolorem zielonym

INSPEKTOR

Cezary Puchlik



URZĄD MIASTA
KIELCE
Wydział Geodezji, Planowania Przestrzennego
i Administracji Budowlanej

Nr ewidencyjny: 353/90
ul. Włocławska 100
obrob. 0,0000 ha
działki nr: 100

ZA ZGODNOŚĆ
Kielce, dn. 15.10.2025r.

z up. PREZYDENTA MIASTA
inż. Tadeusz Chojnacki
PREZYDENT MIASTA
KIELCE

24259 m2

chodnik
102,00 m2

WISZOWA

chodnik 40m
chodnik 18,5m

7A/2

sk. 657 - skala 1:500
sk. 677 - skala 1:500
sk. 678 - skala 1:500
sk. 679 - skala 1:500

URZĄD MIASTA
KIELCE
Wydział Inżynierski
ZASTĘPCA DYREKTORA
INŻYNIER
IM. TADEUSZA DOBOSZAŃSKIEGO

Arkusz 9

ARKUSZ 4



MAPA EWIDENCJI GRUNTÓW
opracowana w r. 1958 przez
OKRĘGOWE PRZEDSIĘBIORSTWO GEODEZYJNO-
KARTOGRAFICZNE W KIELCACH

98.07.01 353/60

24.04.98
S. P. B. B.

~~08/161~~
~~1:1000~~



681 m²

1901 m²

23749 m²

ostawa 22.10
chodnik 53.0 m²

drzewzau toru
414 m²

chodnik 22.00 m²

chodnik 55 m²

chodnik 92.0 m²

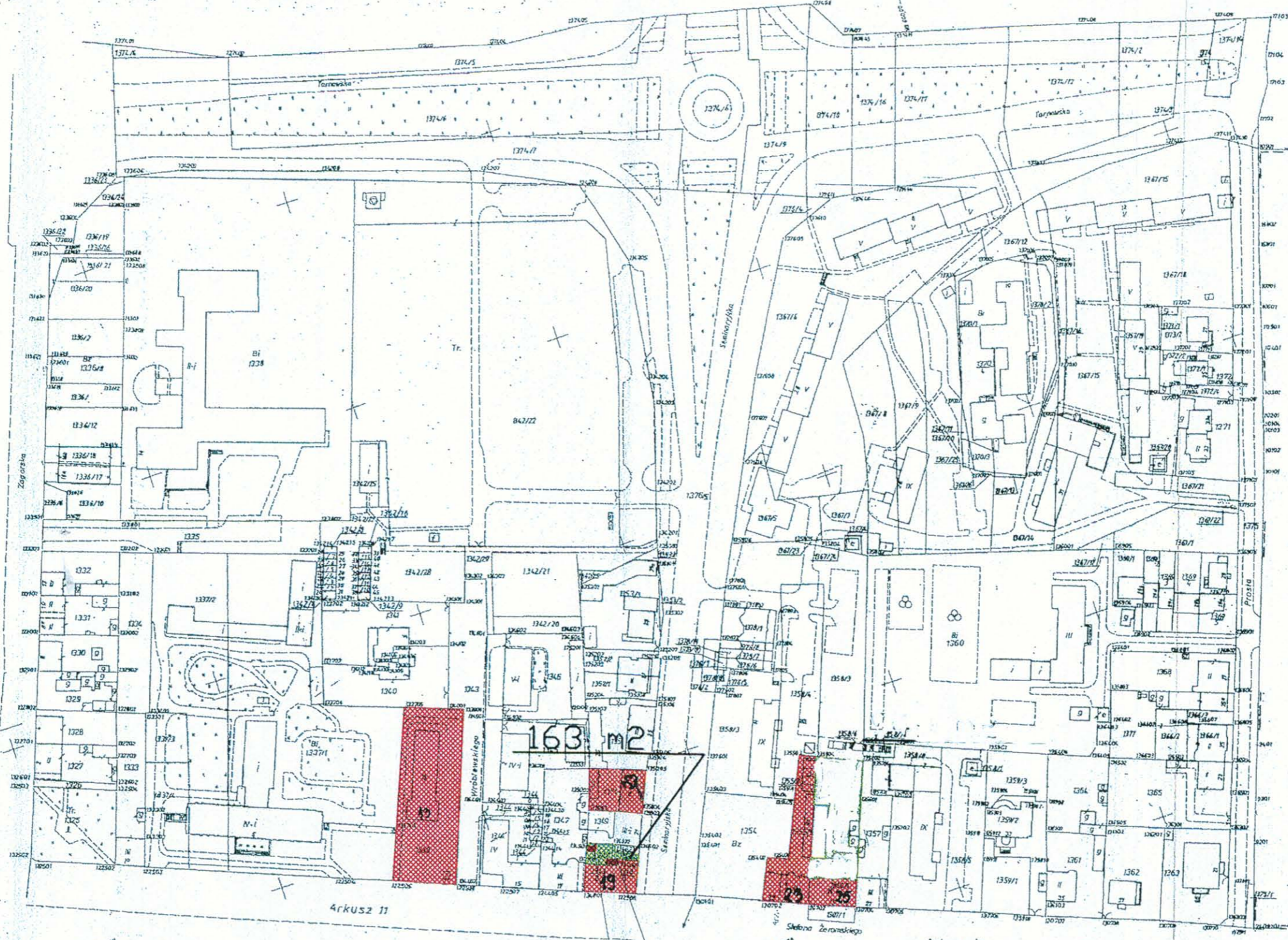
ostawa 37.25 m²

chodnik 122.00 m²

7A/3

chodnik 120 m²

Arkusz 14



Obreb 024
Arkusz 2

163 m²

chłodnik 13,5 m²

7A/4

90.07.07 353/90

~~13(16)~~
1:1000

MAPA EWIDENCJI GRUNTÓW
 Zarejestrowana w r. 1989 przez
 OKRĘGOWE PRZEDSIĘBIORSTWO GEODEZYJNO-
 KARTOGRAFICZNE W KIELCACH



URZĄD MIASTA
 KIELCE
 Wydział Geodezji i Planowania
 i Administracji Budowlanej
 ZASTĘPCA DYREKTORA
 GEODEZYJNA
 Inż. Józefina Dobychańska

Plan, który jest przedmiotem niniejszego
 i jest przedmiotem niniejszego
 w tym celu, że jest przedmiotem niniejszego
 i jest przedmiotem niniejszego

ANUSZ Nr 3

ANUSZ Nr 5

ANUSZ Nr 7



11659 m²

budynki 230 m²

budynki 290 m²

budynki 180 m²

budynki 480 m²

budynki 109,0 m²

budynki 620 m²

7A/5

Obrepek 077

budynki 109,0 m²

budynki 620 m²

MAPA EWIDENCJI GRUNTÓW

Wykazanie w CSR 1998
 OKRĘGOWE PRZEDSIĘBIORSTWO GEODEZYJNO-KARTOGRAFICZNE W KIELCACH
 Kierownik Zakładu: Tadeusz Andrzej Dobrowolski

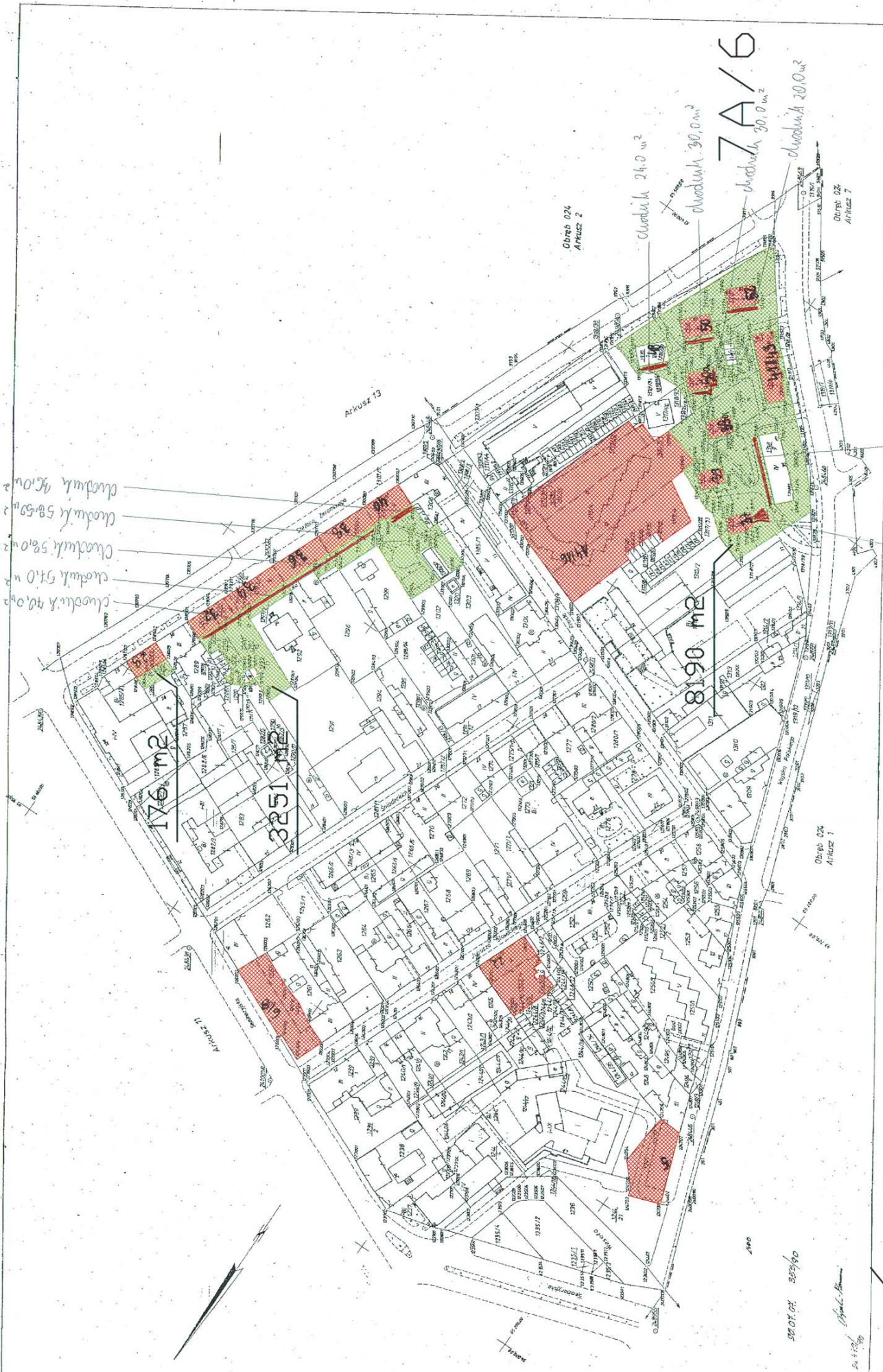


URZĄD MIASTA
 KIELCE
 Wydział Gospodarki Przemysłowej i
 Inżynierii Transportu
 ZASTĘPCA: SPRAKĘŻONA
 BOGUSZKA
 inż. Zdzisław Dziubowski

~~2124~~
~~1:1000~~

Mapa ewidencji gruntów
 - wydanie 1998 r.
 - skala 1:1000
 - nr 7A/5

WIDOK WYKOPU



URZĄD MIASTA
KIELCE
Wydział Geodezji i Inżynierii
Lądowej i Rolniczej
ZASTĘPCA DYREKTORA
mgr inż. Andrzej Kozłowski

Człownik 63 m2
Człownik 20,0 m2



MAPA EWIDENCJI GRUNTÓW
Zmieszana w 1985 przez
ODRĘGOWE PRZEDSIĘBIORSTWO GEODEZYJNO-
KARTOGRAFICZNE W KIELCACH

32.01.04 555/90
12(18)
1:7000



7A/7

24.00
59.4.21. 59.4.82

URZĄD MIASTA
KRAKÓW
Wydział Geodezji
i Inżynierii Budowlanej
ZASTĘPCA DYREKTORA
SEKRETARZ
Inż. Przemysław Borkowski

DK 908/84
24.00/84

Zerowanie stropu



MAPA EWIDENCJI GRUNTÓW

Wykonana w 1987 r. przez
OKRĘGOWE PRZEDSIĘBIÓSTWO GEODEZYJNO-
KARTOGRAFICZNE W KRAKOWIE

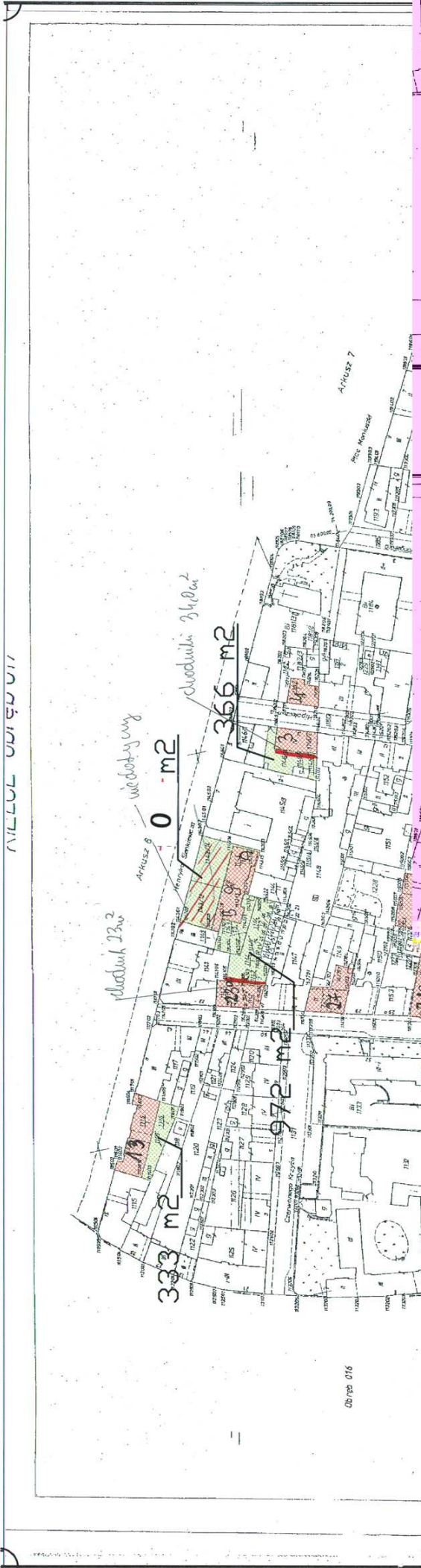
Skala: 1:1000

Obwód 023

Obwód 016

~~1:241
1:1000~~

WIELKI WIELCZÓW



Obraz 016



80.07.01 353/90
 2160
 11/151
 1/1000

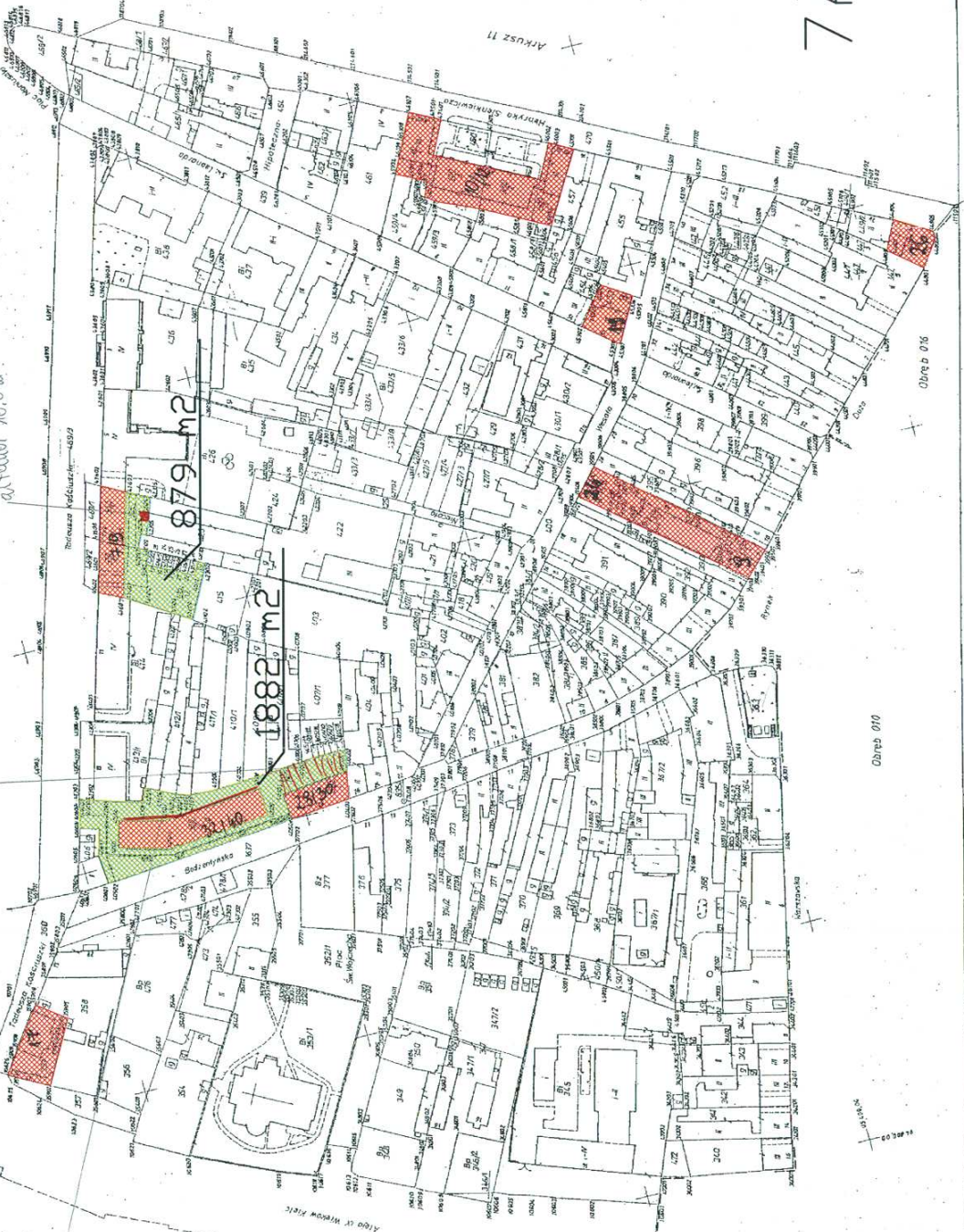
7A/8
 drodzik 142,0 m²

URZĄD MIASTA
 WIELKI WIELCZÓW
 Wzrost Ciężkość Przewodów
 ZASTĘPCA DYREKTORA
 (Podpisz się)
 inż. Tadeusz Dębski

do wykopania
 altana 62 m²

WIDENCJA GRUNTÓW
 Zapisana w 1980 r. przez
 E. PRZEDSIĘBIORSTWO GEODEZYJNO-
 FOTOGRAFICZNE W WIELCZACH

Arkusze 7
altanów 10,0 m²
1000 300 m²



dzielnica 2000m²

7A/19



URZĄD MIASTA
KIELCE
Wydział Gospodarki Przestrzennej
i Urbanistyki (Kadaster)

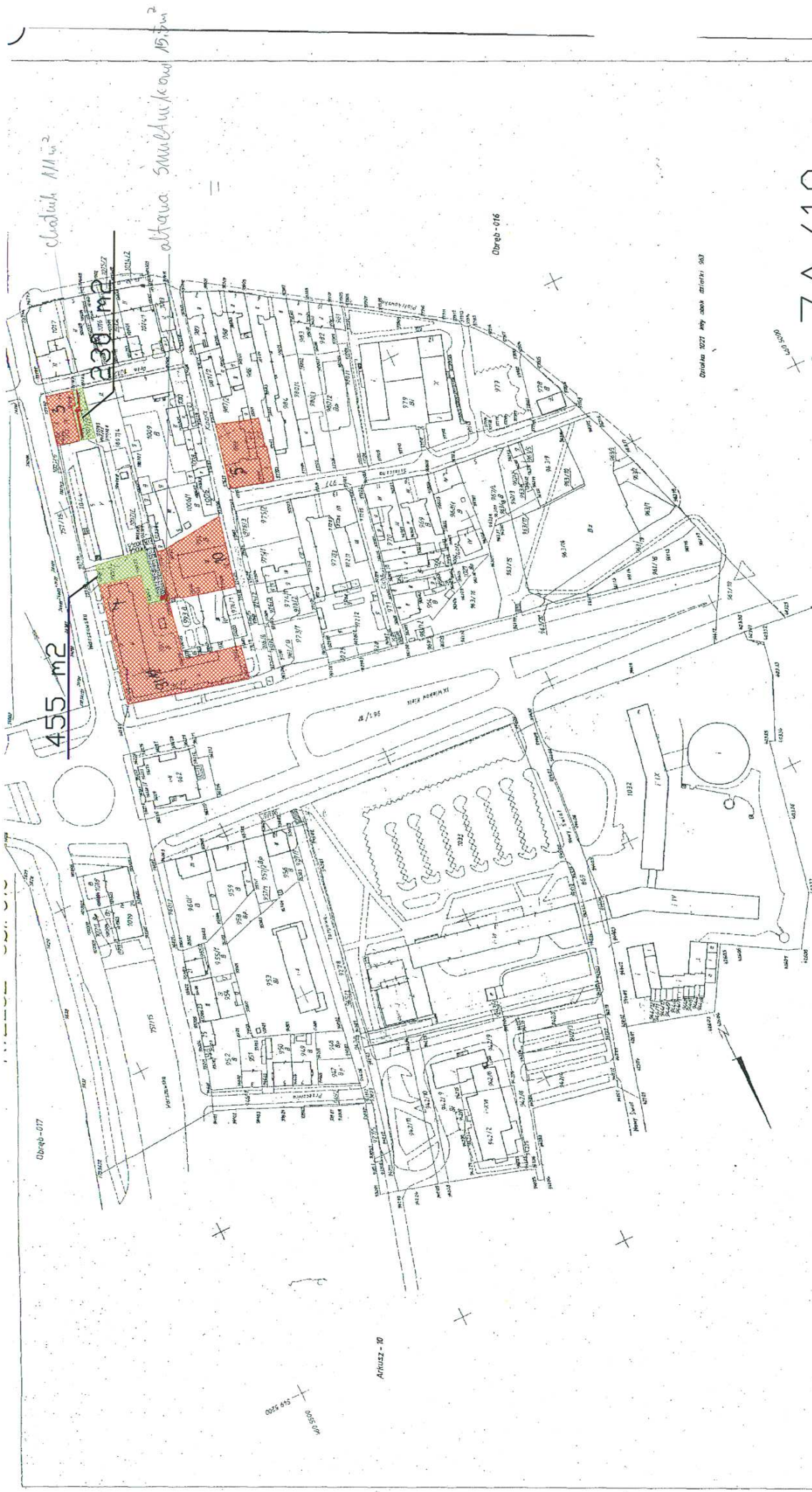
ZASTĘPCA DYREKTORA
JERZY SZYMAŃSKI
Inż. Techniki Drogowej

MAPA EWIDENCJI GRUNTÓW
Zatwierdzona w r. 1989 przez
OKRĘGOWE PRZEDSIĘBIORSTWO GEODEZYJNO-
KARTOGRAFICZNE W KIELCACH

90.07.07 352/00

~~86(16)~~
~~1:1000~~

[Signature]



455 m²

230 m²

7A/10

Obreb-017

Obreb-016

Obrotka 2027 przy ciekach zburzki 903

Artkuż-10

Artkuż 6

92.08.06

176/02

1992.03.06.

URZĄD MIASTA
KIELCE
Wydział Geodezji
i Administracji Budowlanej

ZASTĘPCA WŁAŚCICIELA
KATARZYNA WĘDZIA
ul. Tułowiec 21b Kielce

200 3777000

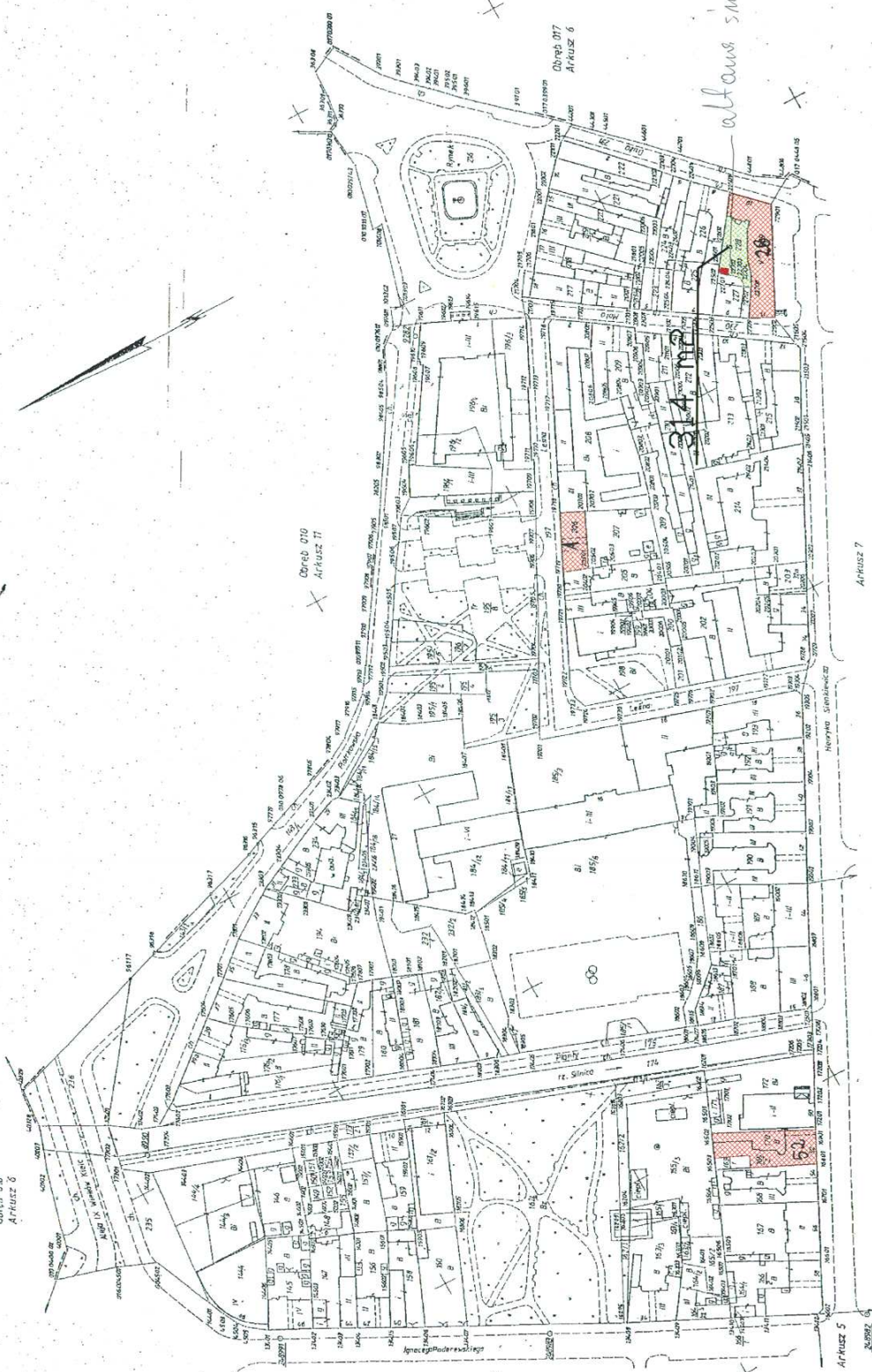
Zetknięcie uliczy



MAPA EWIDENCJI GRUNTÓW
Wydana w 1991 roku
OKREŚLONE PRZECISNIEJSTWEM GEODEZYJNO-
KARTOGRAFICZNE W MIEJSCACH
Kielce 01

~~1:1111~~
~~1:4000~~

Obręb 010
Arkusz 6



Arkusz 6

Arkusz 7

Obręb 017
Arkusz 6

ul. awans smoleńskich 6.0.2.

7A/11
27/93

20.01.93

20.01.93.

Chy

Podziemie obręby



MAPA EWIDENCJI GRUNTÓW
 Zakazona w t. 1992 przez
 OKRĘGOWE PRZEDSIĘBIORSTWO GEODEZYJNO-KARTOGRAFICZNE W KIELCACH

URZĄD MIASTA
 KIELCE
 Wydział Geodezji i Kartografii
 ZASTĘPCA DYREKTORA
 GEODEZYJNO-KARTOGRAFICZNEGO
 WYDZIAŁU
 mgr inż. Tomasz Chłacki

Mapa Wykazowa Administracyjna
 - z podziałem na nieruchomości
 - z podziałem na części nieruchomości
 - z podziałem na części nieruchomości
 - z podziałem na części nieruchomości

~~4(11)
1:1000~~

chwotnia 202,0 cm²
obława Siedliskowa 22,50m²

7A/12

20.01.93

27.01.93

20.01.93

20.01.93

Urząd Miasta w Sztynie
Zakład Geodezyjny i Katastru
Kartograficzny
ul. Dąbrowskiego 10
81-100 Sztyni

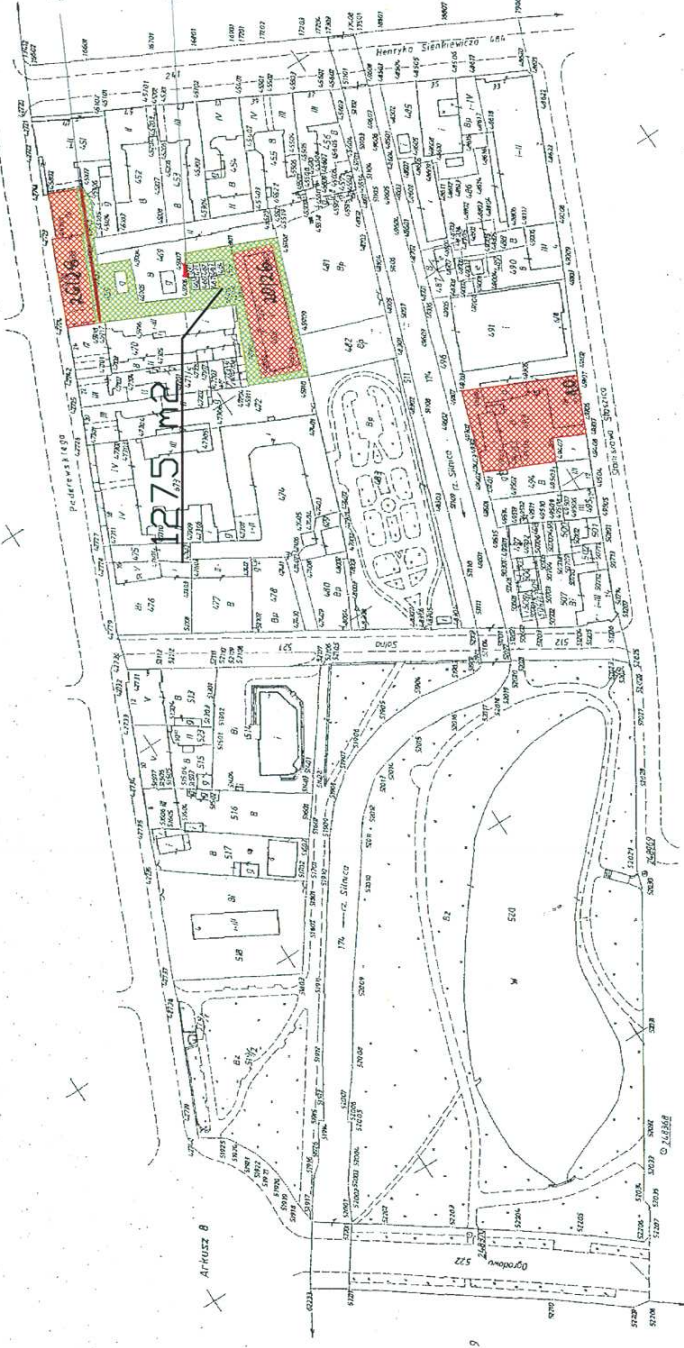
664494.982
Boutard Piotr

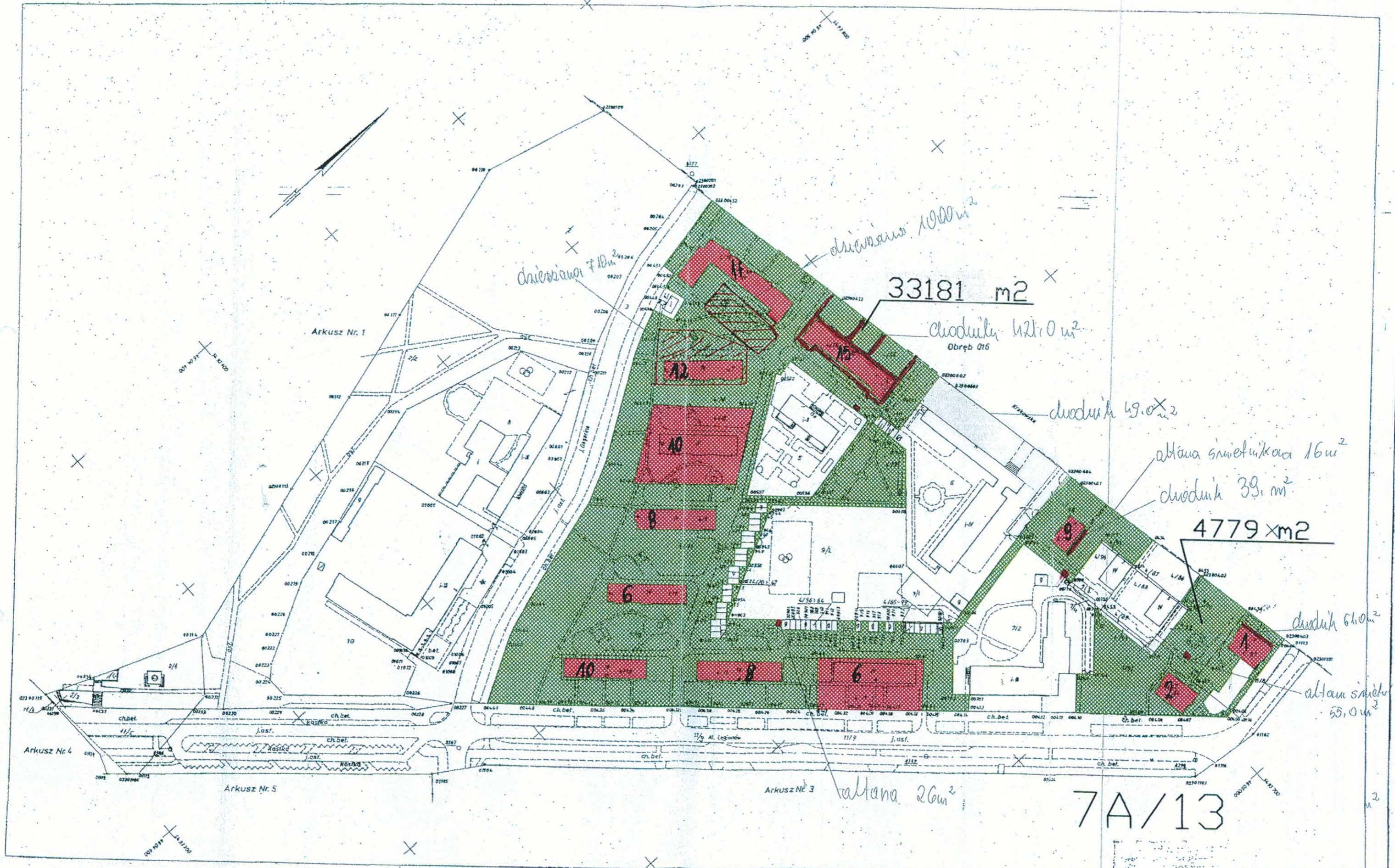
Składowanie gruntu



MAPA EWIDENCJI GRUNTÓW
Zawieszona w ci 1994 przez
OKRĘGOWE PRZEDSIĘBIORSTWO GEODEZYJNO-KARTOGRAFICZNE W KIELCACH

6(111)
1:1000





2
1:1000

MAPA EWIDENCJI GRUNTÓW

Wykonana w.c. 1987 przez
OKRĘGOWE PRZEDSIĘBIORSTWO GEODEZYJNO-KARTOGRAFICZNE W KIELCACH

Kierownik Zakładu Ter. Nr.1 mgr inż. Andrzej Dąbrowski

Zestawienie arkuszy



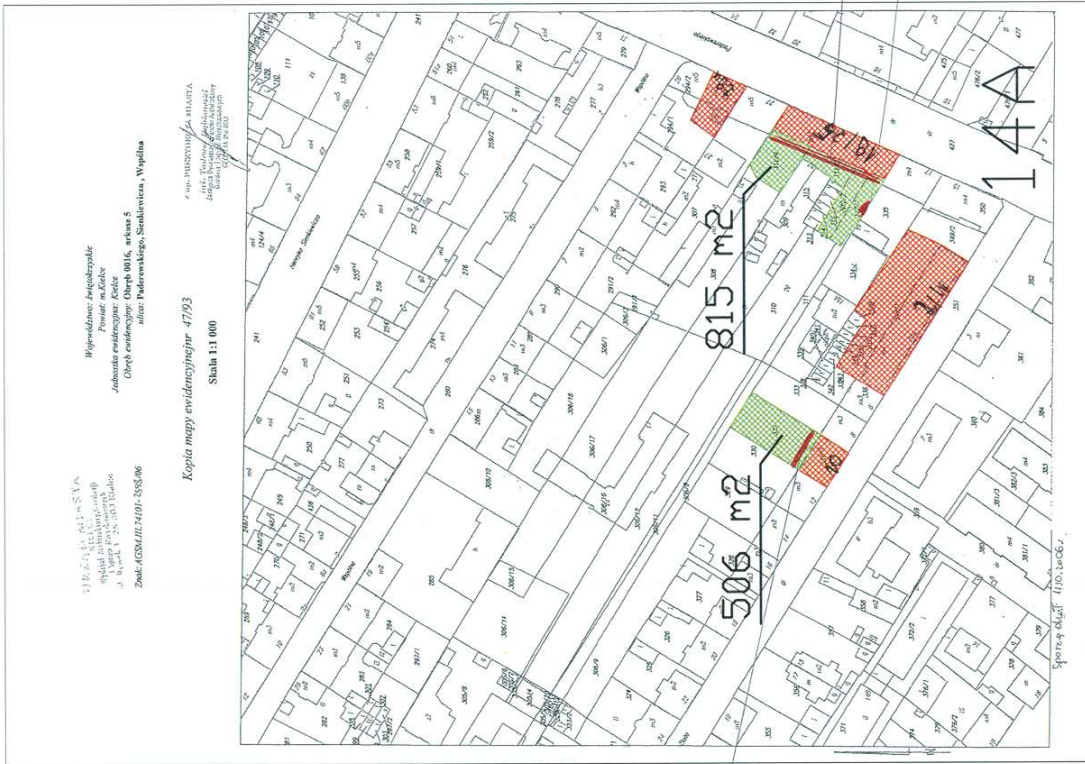
URZĄD MIASTA
KIELCE
Wydział Geodezji, Rozmieszczenia
i Administracji Budowlanej

ZASTĘPCA DYREKTORA
GEODEZYJNI
Inż. Tadeusz Dybowski

7A/13

03.07.17 356/89

Mapa wykonana w skali 1:1000
w Zakładzie Geodezji i Kartografii
w Kielcach, ul. Świdnicka 10, 25-001
tel. 041 35 10 00



дводник 24,0m²

дводник 15,0m²

дводник 97,5m²

1/1 A



Wydział Geodezji i Gospodarki
 Powiatu w Kielcach
 Jednostka ewidencyjna: Kielce
 Obręb ewidencyjny: Obręb 001 06, skł. 5
 ulica: Wolska, Podrewnskiego, Rowana
 Kopia mapy ewidencyjnej nr 47/03
 Skala 1:1 000

Wzrost: 1,70 m
 Ciężar ciała: 70 kg
 Data: 11-10-2006 r.
 Kielce

Wzrost: 1,70 m
 Ciężar ciała: 70 kg
 Data: 11-10-2006 r.
 Kielce

Chodzi o 1070 m²

właśc. nieruchomości 2270 m²

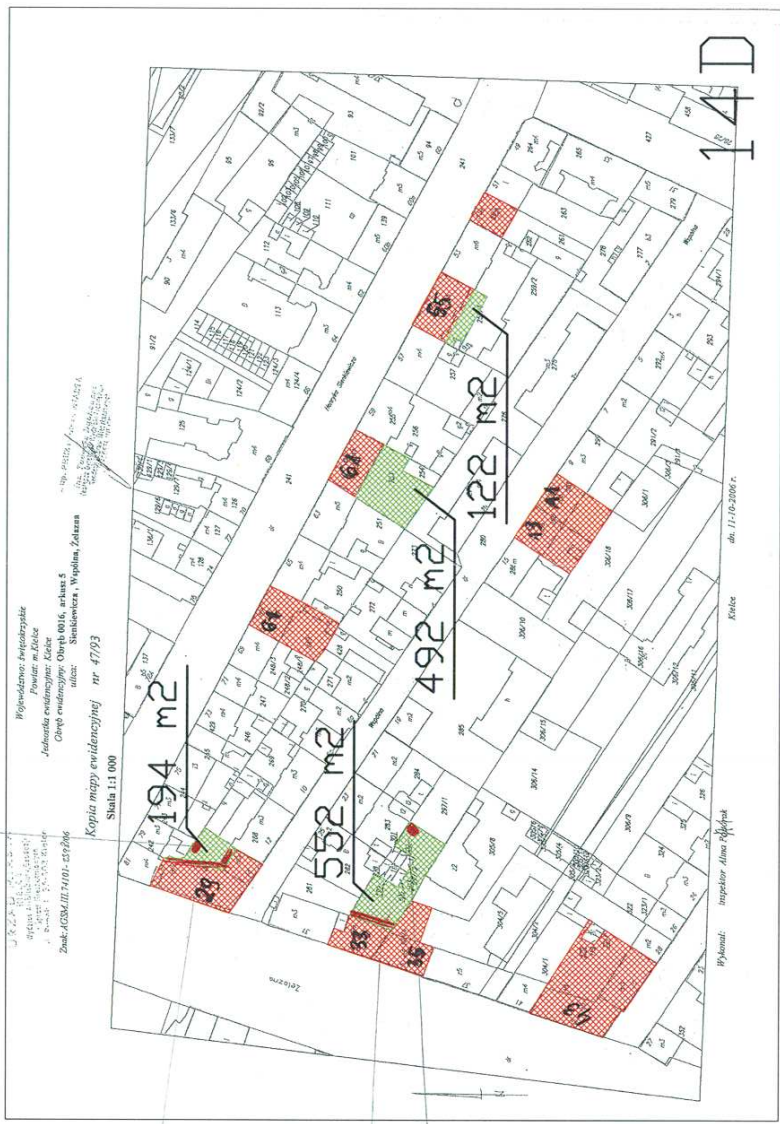


obstawa 6/10

obstawa 6/10

A/C

określenie 15 150 m²



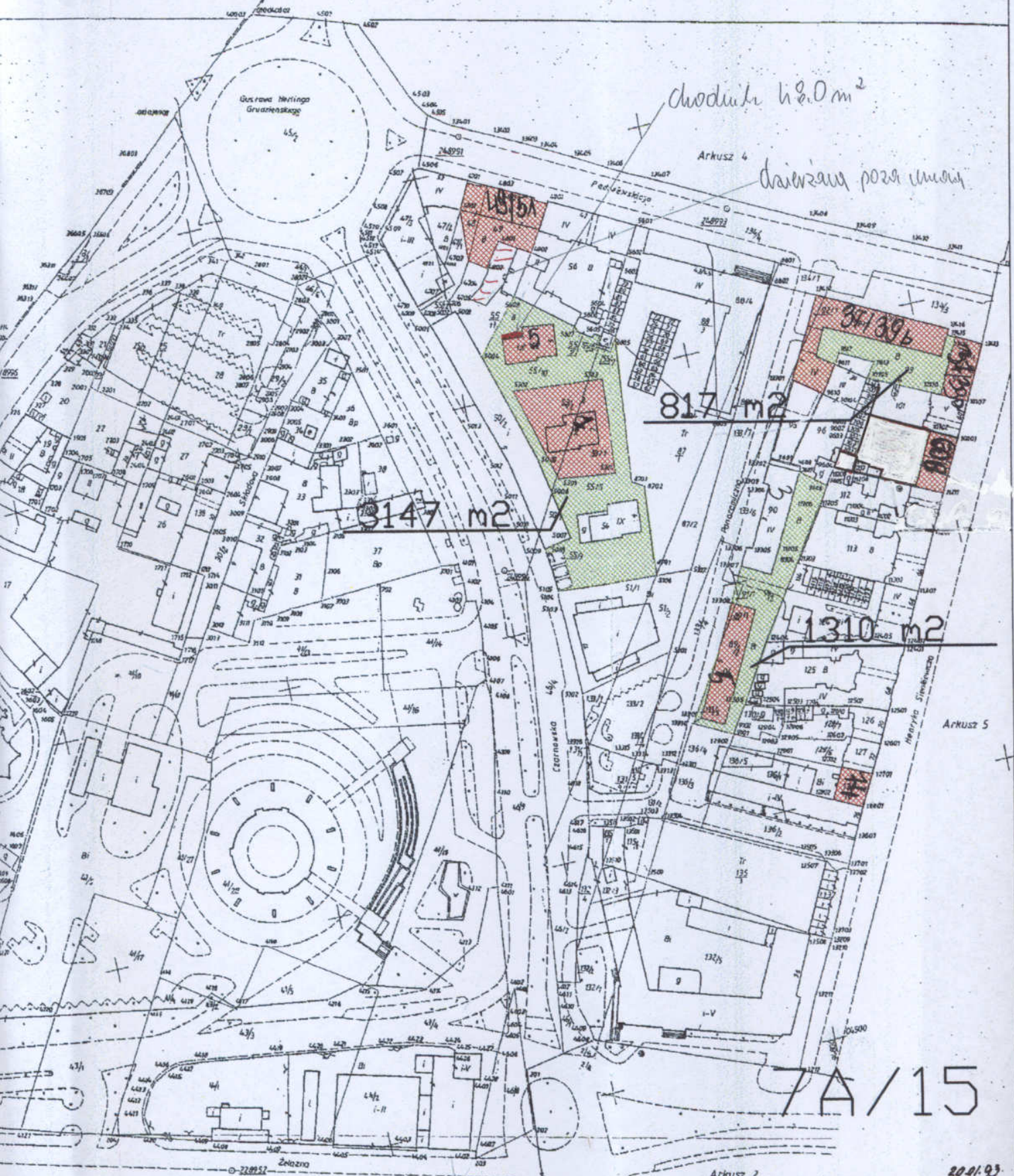
Chodzi o 16,000 m²

Chodzi o 21,000 m²

o Now 10,200 m²

14D

KIELCE - obr. U16



Zestawienie arkuszy



URZĄD MIASTA
KIELCE
Wydział Gospodarki Przestrzennej
i Administracji Budowlanej

ZASTĘPCA DYREKTORA
CZŁONKOWA BIUREAU
inż. Tadeusz Dąbrowski

20.01.93

[Signature]

Miasto Kielce, Al. Wolności 10
25-001 Kielce, tel. 041 35 10 00
W. Borkowski, 2000, ul. Wolności 10

47/93

20.01.93

NIECIE UDI. 070



ODR-01

URZĄD MIASTA
Kielce
Województwo Świętokrzyskie
Urząd Miejski

ZASTĘPCA WSKAZUJĄCA
URZĘDNIK

DR. Zdzisław Dębski

158
159
160
161
162

7A/16

ODR-017

MAPA EWIDENCJI GRUNTÓW
WYKONANA W 1991 ROKU
UNKRĘGOWE PRZEDSIĘBIORSTWO GEODEZYJNO-KARTOGRAFICZNE W KIELCACH
Kielce, Łódzka 8

10(11)
1:1000



URZĄD MIASTA
KIELCE
Wydział Gospodarki Przestrzennej
i Urbanistyki

ZASTĘPCA PREZYDENTA
URZĘDU MIEJSTWA
Msc. Tomasz Głuchowski

7 (11)	Powierzchnia 14.3336	Maca ewidencyjna gruntów i budynków 1:1000	Szacunek kosztów	



7A/18

URZĄD MIASTA
KIELCE
Województwo Świętokrzyskie
ZASTĘPCA DYREKTORA
GOSPODARSTWA
IM. TADEUSZA DUBSKIEGO

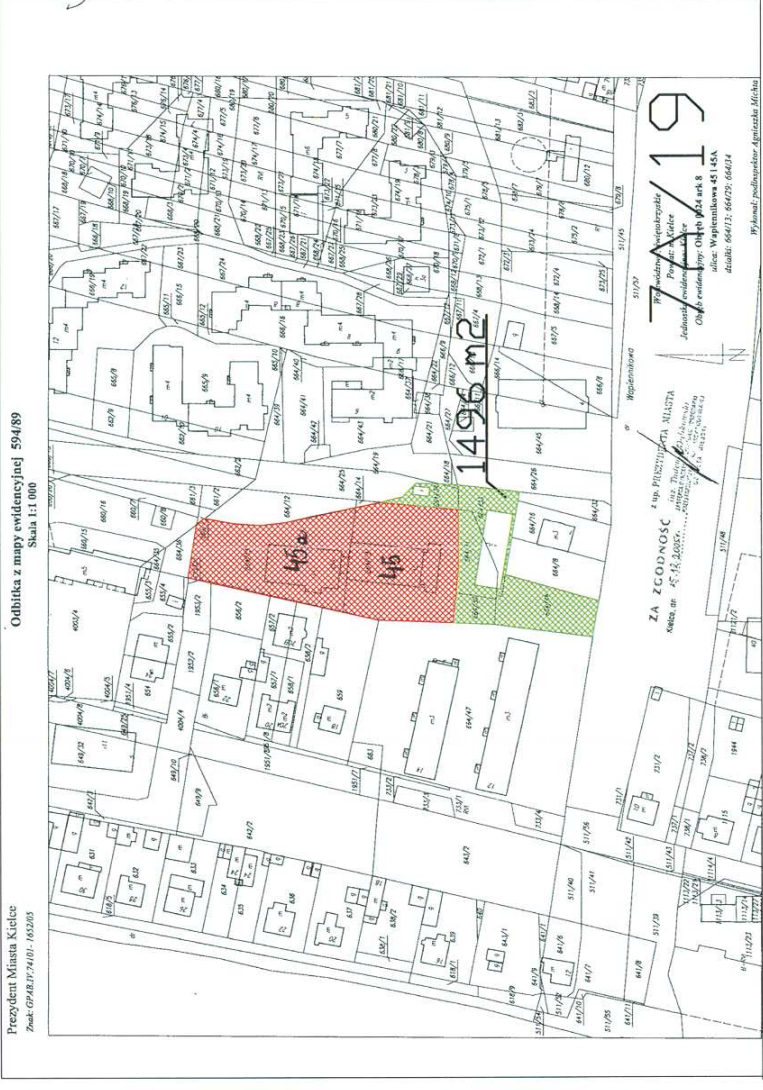


Mapa ewidencyjna gruntów i budynków 1:1000
Skala arkusza administracji

8 (11)
Powierzchnia 17.6767
Woj. świętokrzyskie
Gm. KIELCE
OBREB 10

Prezydent Miasta Kędzierz
Znak: GP.AB.LV.7410 - 163205

Odbitka z mapy ewidencyjnej 594/89
Skala 1:1 000



7A/19
Pracownia Wycenowa
Projekt: Kędrzyca
Jednostka ewidencyjna: 594/89
Odbiór ewidencyjny: Odbiór 02.04.2018
ul. Wąglińska 45/15A
dla: 66413; 66429; 66434

Wykonanie: podkomisarz Agnieszka Michalska

7A/19

**URZĄD MIASTA
KIELCE**

Wydział Gospodarki Przestrzennej
i Administracji Budowlanej

~~Nr ewidencyjny 352/90
ul. **SANDOMIERSKA**
obrot 1:100
działki nr 5~~

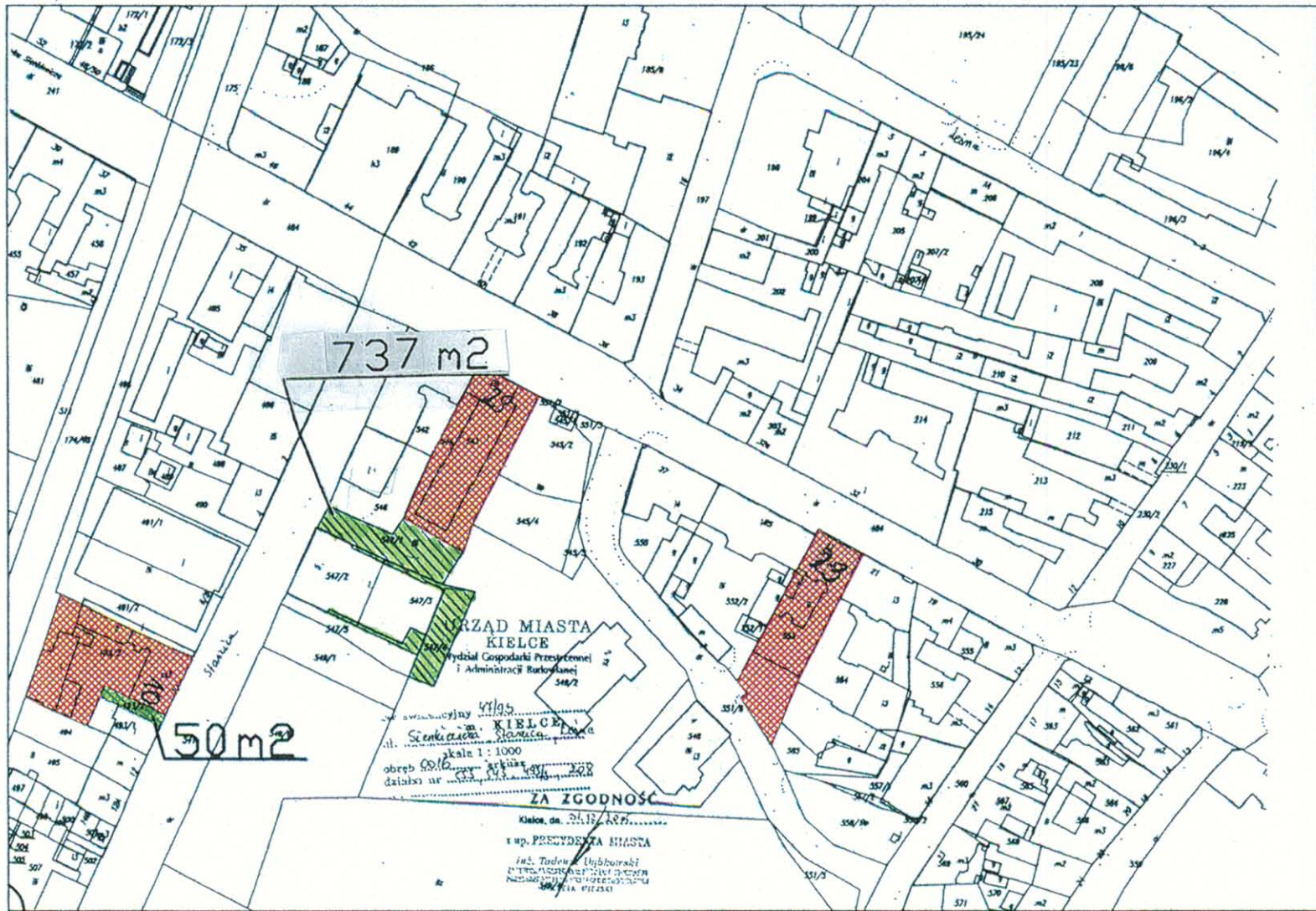
ZA ZGODNOŚĆ
-data, dn. 16.12.2005-

ING. PIETRZYNY KULIŁA
ul. Tatarska 10
41-200 Kielce
tel. 41 24 24 24



chodnik 400,0m²

chodnik 264,0m²



17/12/1

44/3
~~ul. ...
obrab. ...
datałki w. ...~~

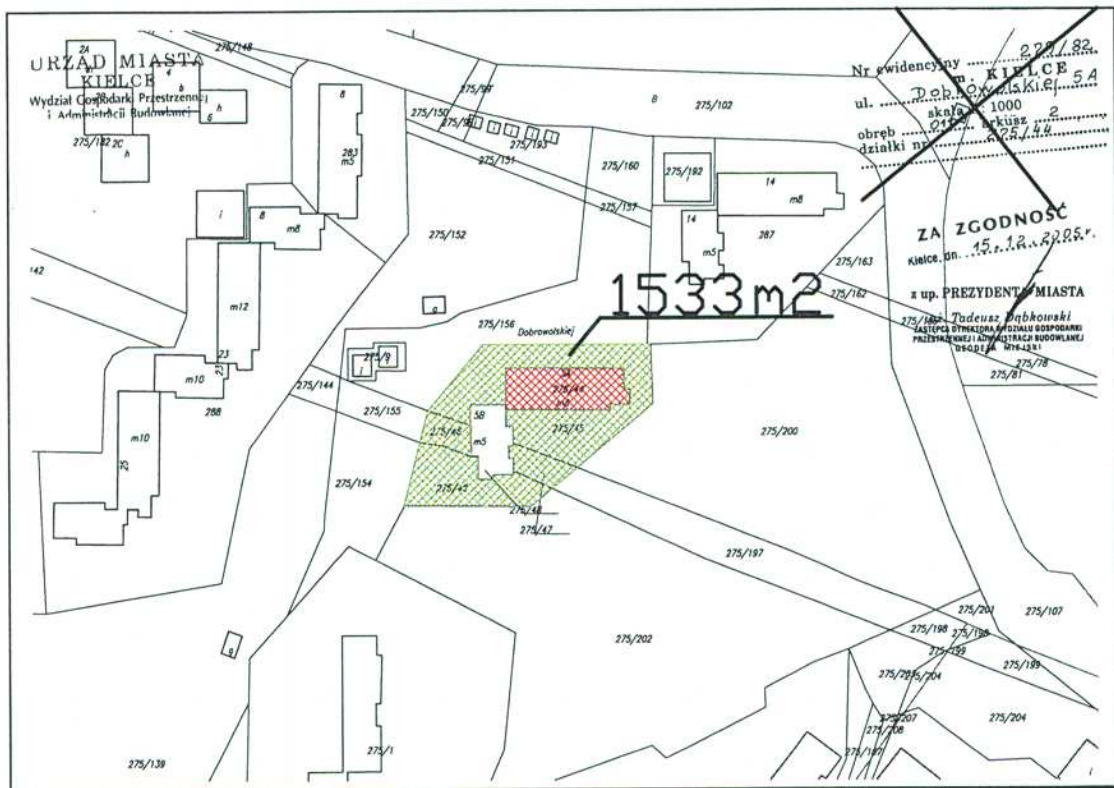
**URZĄD MIASTA
KIELCE**
Wydział Gospodarki Przestrzennej
(...)

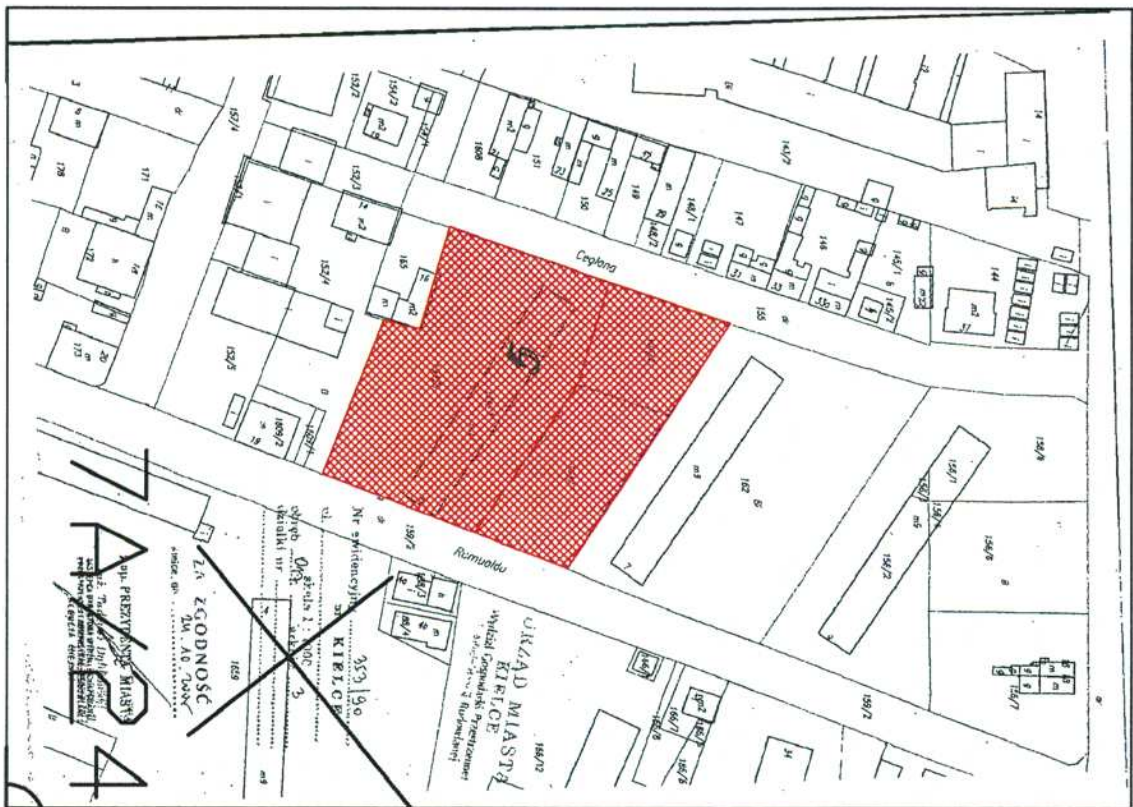
ZA ZGODNOŚĆ
aktów nr. ...



7A/22

Awdolnik 49.0.0.0.0.0.0





77A

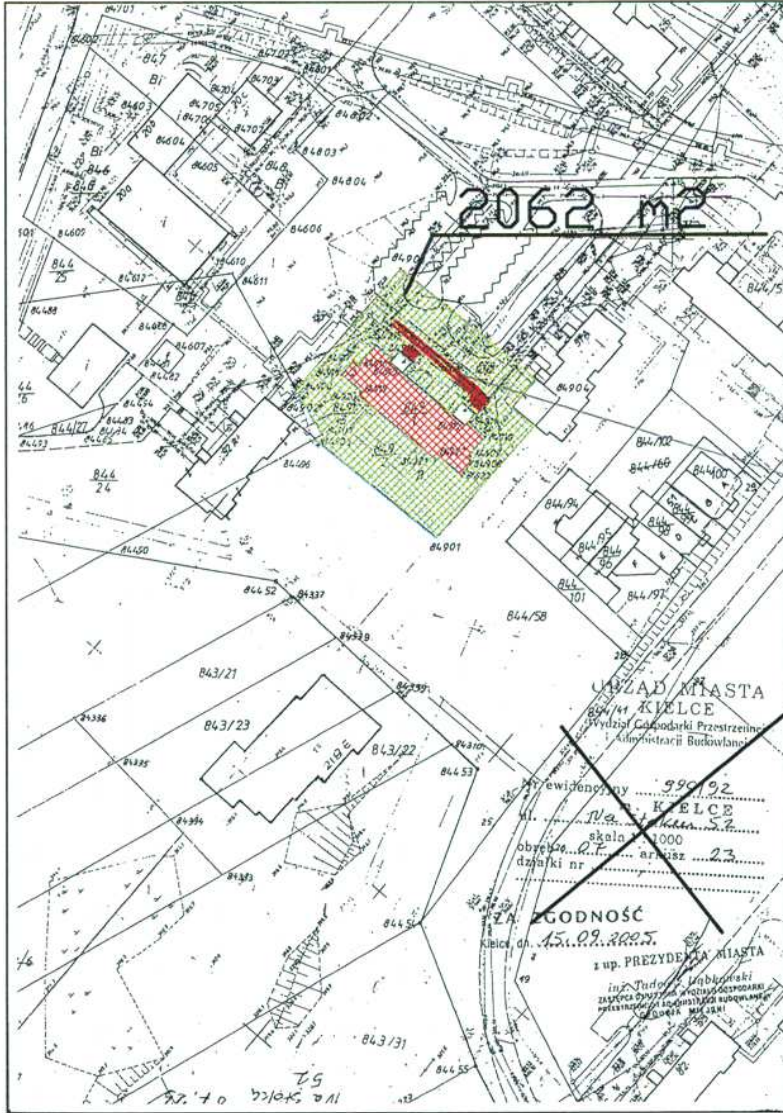
ZGODNOSC
DA, DO TOWA

Nr ewidencyjny: 355/90
KIELCE
ul. **77A**
optycz. 0,15
stanowi nr 5

URZAD MIASTA
KIELCE
Wydział Gospodarki przestrzennej
i Budownictwa

77A
KIELCE
ul. **77A**
optycz. 0,15
stanowi nr 5

25



Znak: GNG-VI.6621.8649.2011

Kopia mapy ewidencyjnej 176/92

Skala 1:1 000



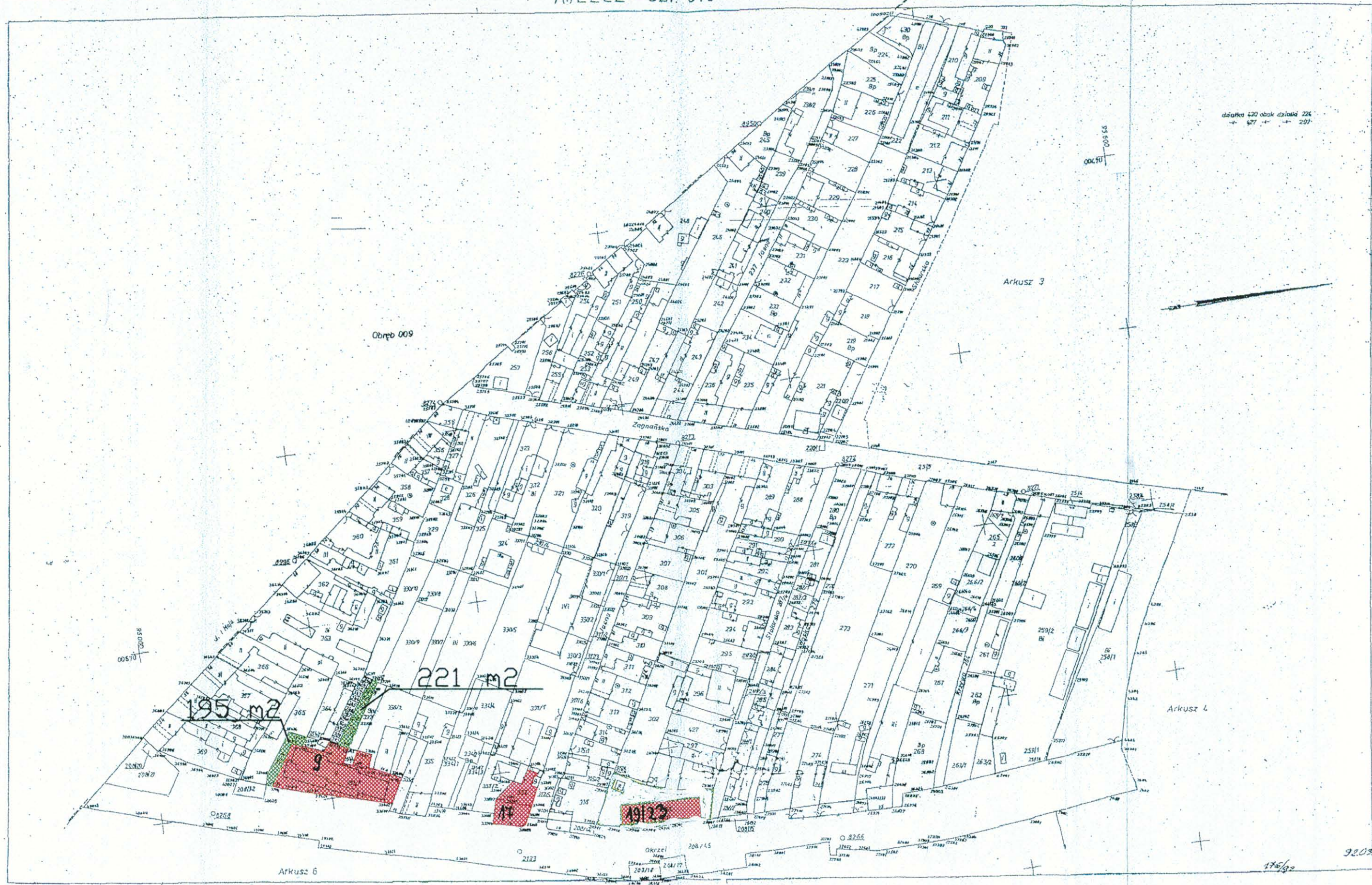
z up. PREZYDENTA MIASTA

inż. Henryka Baran
Z-ca Dyrektora Wydziału
Gospodarki Nieruchomościami
i Geodezji
CEODETA MIEJSKI

Kielce dn. 01-09-2011 r.

Wykonał: inspektor Alicja Ciopińska

datacja 420 obok działki 224
- 427 - 297



Obręb 009

Arkusz 3

Zagnańska

221 m2

195 m2

49122

Arkusz 4

Arkusz 6

9203/8

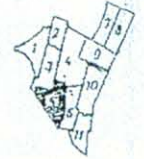
175/92

MAPA EWIDENCJI GRUNTÓW

Wykonana w c 1991 przez

OKRĘGOWE PRZEDSIĘBIORSTWO GEODEZYJNO-KARTOGRAFICZNE W KIELCACH

Kierownik Zakładu inż. Marek Guzik



21cc. 2577/205

URZĄD MIASTA
KIELCE
Wydział Geodezji Przemysłowej
i Administracji Budowlanej

ZASTĘPCA DYREKTORA
GEODEZYJNICKI
inż. Tomasz Dąbrowski

199203.06

7A/127

12/12/97

~~5(11)~~
1:1000