

## ZADANIE Nr 2 - CZĘŚĆ ZACHODNIA MIASTA KIELCE

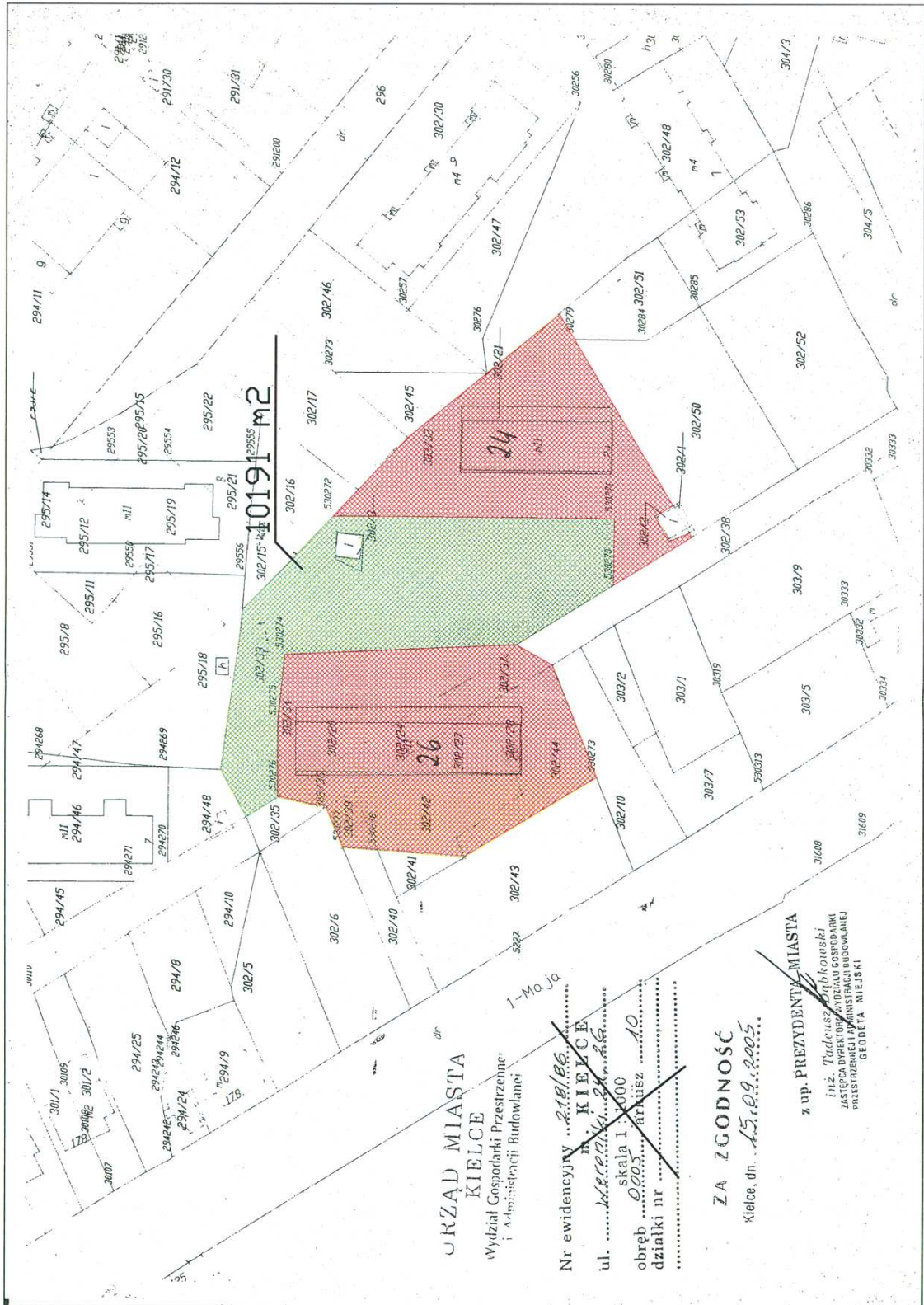
Nr mapy	Rejon ulic	Pow. działek w m2	Pow. wyłączone* ze sprzątnia w m2	Pow. podlegająca sprzątniu w m2
7B/28	Św. Weroniki	10191	0	10191
7B/29	Jagiellońska, Hoża	25111	737	24374
7B/30	Chrobrego	20703	382	20321
7B/31	Chrobrego, Lecha, Piekoszowska, Jagiellońska	75709	3449	72260
7B/32	Piekoszowska, Grunwaldzka, Jagiellońska	55098	736	54362
7B/33	Jagiellońska, Grochowa, Piekoszowska	43644	690	42954
7B/34	Opielińskiej, Sienna, Piekoszowska, Owsiana, Mielczarskiego	8539	298	8241
7B/35	Urzędnicza, Grunwaldzka, Szkolna	39491	770	38721
7B/36	Południowa, Mielczarskiego	3935	73	3862
<b>Razem Pz /m2/:</b>		<b>282421</b>	<b>7135</b>	<b>275286</b>

\* - Wyłączone ze sprzątnia powierzchnie terenów, na których posadowione są chodniki i altany śmietnikowe (ustawione pojemniki na śmieci) oraz tereny, które zostały wydzierżawione przez wspólnoty mieszkaniowe od Gminy Kielce

Obszar do utrzymania czystości i porządku zaznaczono na mapach kolorem zielonym

INSPEKTOR

*Cezary Opuchlik*



10191 m<sup>2</sup>

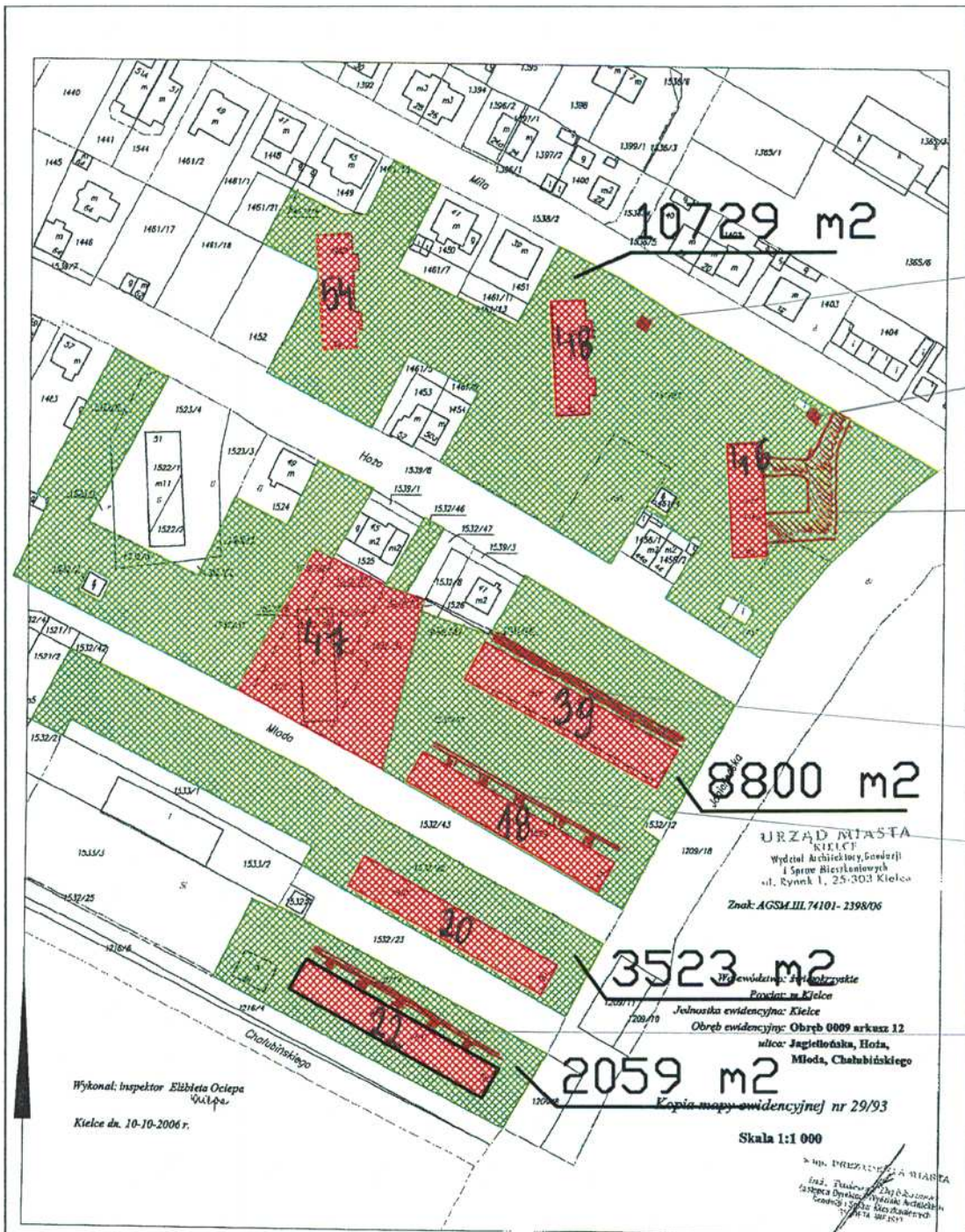
URZĄD MIASTA  
KIELCE

Wydział Gospodarki Przestrzennej  
i Administracji Budowlanej

Nr ewidencyjny ~~218/86~~  
w ~~Kielce~~  
ul. ~~K. K. 2.7.7.4. 24.4.86~~  
obręb ~~0203~~ skala 1:1000  
działki nr ~~10~~

ZA ZGODNOŚĆ  
Kielce, dn. 15.09.2005

z up. PREZYDENTA MIASTA  
Kielce  
inż. Tadeusz ~~Wąbrowski~~  
ZASTĘPCA DYREKTORA WYDZIAŁU GOSPODARWA  
PRZESTRZENNEJ I ADMINISTRACJI BUDOWLANEJ  
GEODETA MIEJSKI



7B/29

15/30

Arkusz 12

Arkusz 13

Arkusz 14

30

Arkusz 8

Arkusz 9



**Park Czarnów**  
45000 m<sup>2</sup>

20x703 m<sup>2</sup>

chłodnik 100.0 m<sup>2</sup>

chłodnik 1310 m<sup>2</sup>

chłodnik 129.50

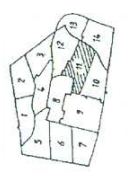
29/93

13.01.93

13.01.93

Woj. 04

Załącznik nr 1



**MAPA EWIDENCJI GRUNTÓW**  
zobowiązanie z dnia 1.1.1992 r.  
OKRĘGOWE PRZEDSIĘBIORSTWO GEODEZYJNO -  
KARTOGRAFICZNE W KIELCACH

Kierownik Zakładu inż. Marek Buczek

URZĄD MIASTA  
Wydział Geodezji i Kartografii  
Administracji Budowlanej  
Geodezji i Kartografii  
ul. Wolności 10  
15-003 Kielce

Waga: 1:1000  
1:1000  
1:1000

~~1:1000~~  
~~1:1000~~



7B/32

№ 1404/17/2017-2018

Республика Беларусь  
Государственный кадастр  
недвижимого имущества  
Генеральный план

Копия карты евиденциальной 20192  
Шкала 1:1,000



№ 1404/17/2017-2018  
Генеральный план  
недвижимого имущества

Собственность  
на праве собственности

Республика Беларусь  
Генеральный план  
недвижимого имущества

odległość do spacerowca 181,0 m<sup>2</sup>

podjęcie 21,0 m<sup>2</sup>  
podjęcie 27,0 m<sup>2</sup>  
dwudzięk 97,0 m<sup>2</sup>  
dwudzięk 70,0 m<sup>2</sup>  
dwudzięk 61,90 m<sup>2</sup>

dwudzięk 86,0 m<sup>2</sup>

walkowa 25,0 m<sup>2</sup>

podjęcie 21,0 m<sup>2</sup>

dwudzięk 97,5 m<sup>2</sup>

walkowa 10,0 m<sup>2</sup>



43644 m<sup>2</sup>

Kielce dn. 09-07-2009 r.  
Przygotował: inżynier Elżbieta Ocetko

podjęcie 129,0 m<sup>2</sup>

Województwo: Świętokrzyskie  
Powiat: m. Kielce  
Jednostka ewidencyjna: Kielce  
Obszar ewidencyjny: Obręb 0009  
ulica: Jagiellońska, Piekoszowska  
dzielnica:  
Kopia mapy ewidencyjnej nr 29/93  
Skala 1:1 000

WYKONANO W ZAKŁADZIE  
KARTOGRAFICZNYM  
WYDZIAŁU INŻYNIERII  
I ARCHITECTURY  
POLITECHNIKI  
KIELECKIEJ





7B/35

altana 21+21

altana 30m<sup>2</sup>

ciotki 80m<sup>2</sup>

ciotki 63,00m<sup>2</sup>

ciotki 16,00m<sup>2</sup>

altana smietnikowa 110m<sup>2</sup>

5370 m<sup>2</sup>

5730 m<sup>2</sup>

2451 m<sup>2</sup>

2207 m<sup>2</sup>

1733 m<sup>2</sup>

ciotki 32,00m<sup>2</sup>

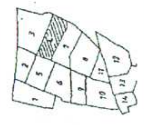
ciotki 123,00m<sup>2</sup>

ciotki 166,50m<sup>2</sup>

altana 18,00m<sup>2</sup>

4:1000

Schemat planu



MAPA EWIDENCJI GRUNTÓW  
OKRĘGOWE PRZEDSIĘWSTWO GEODEZYJNO-KARTOGRAFICZNE W MELCACH

URZĄD MIASTA  
EJELCE  
Wydział Geodezji i Katastru

52.03.16

202/92

1992.08.05

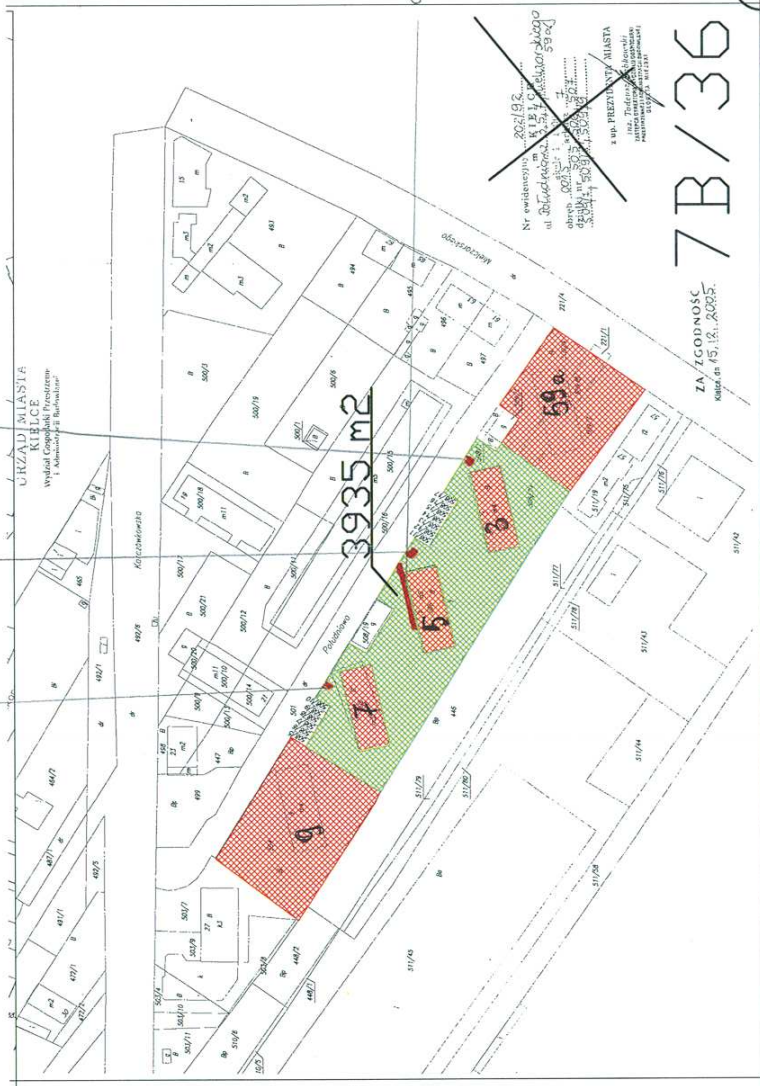
ZASTĘPCY WYKONAWCÓW  
OPRACOWAŁ: M. G. G.  
1992.08.05

Formularz Projektu: 100-1000

1:1000



altan 4 m<sup>2</sup>, altan 4 m<sup>2</sup>, altan 4 m<sup>2</sup>



chodnik 6 m<sup>2</sup>

7B/36

ZAGODNOŚĆ  
0,002, 0, 45, 13, 2, 0, 025.