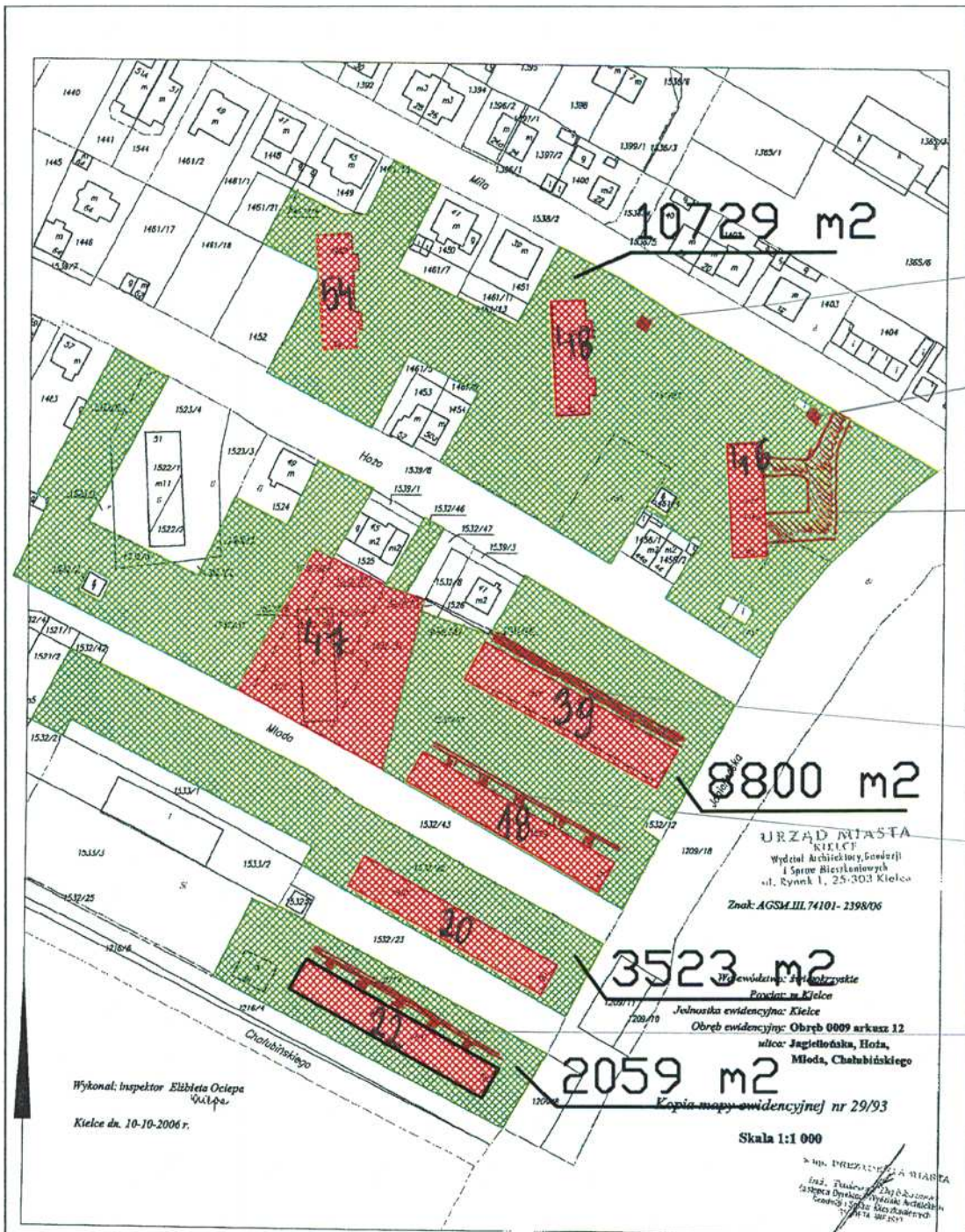


Druk nr 7B**ZADANIE Nr 2 - CZĘŚĆ ZACHODNIA MIASTA KIELCE**

Nr mapy	Rejon ulic	Pow. działek w m2	Pow. wyłączone* ze sprzątania w m2	Pow. podlegająca sprzątaniu w m2
7B/28	Św. Weroniki	10191	0	10191
7B/29	Jagiellońska, Hoża	25111	737	24374
7B/30	Chrobrego	20703	382	20321
7B/31	Chrobrego, Lecha, Piekoszowska, Jagiellońska	75709	3449	72260
7B/32	Piekoszowska, Grunwaldzka, Jagiellońska	55098	836	54262
7B/33	Jagiellońska, Grochowa, Piekoszowska	43644	690	42954
7B/34	Opielińskiej, Sienna, Piekoszowska, Owsiana, Mielczarskiego	8539	298	8241
7B/35	Urzędnicza, Grunwaldzka, Szkolna	39491	780	38711
7B/36	Południowa, Mielczarskiego	3935	73	3862
Razem Pz /m2/:		282421	7245	275176

* - Wyłączone ze sprzątania powierzchnie terenów, na których posadowione są chodniki i altany śmietnikowe (ustawione pojemniki na śmieci) oraz tereny, które zostały wydzierżawione przez wspólnoty mieszkaniowe od Gminy Kielce

Obszar do utrzymania czystości i porządku zaznaczono na mapach kolorem zielonym



altany 36,5m²

altany 32,5m²

chodnik 136,0

chodnik 276,0m²

chodnik 125,0m²

chodnik 130,5m²

7B/29

15/30

Arkusz 12

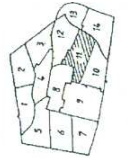
Arkusz 13

Arkusz 14

30



Zestawienie arkuszy



MAPA EWIDENCJI GRUNTÓW
 Zakładana w r. 1992 przez
 OKRĘGOWE PRZEDSIĘBIORSTWO GIEDEZYJNO -
 KARTOGRAFICZNE W KIELCACH

Kierownik Zakładu inż. Marek Buczk

URZĄD MIASTA
 Wydział Gospodki nieruchomościami
 i Administracji Budynkami
 SĄDOWA DYREKTORA
 GOSPODARSTWA
 NIERUCHOMOŚCI
 ul. Żurajska 10b/10a/10b/10c

cudowiki 100.0 m²
 13.01.93
 29/93
 13.01.93.
 W.S.U. out -

cudowiki 1310 m²
 Arkusz 10
 cudowiki 129.50

20x703 m²

altana 20x2

gabłowa 20x20

~~11/14~~
~~1:1000~~

uzupełnić 1217 oraz 1218 (121)
 1217
 1218



altana 12.0m² chodnik 52.50m² chodnik 90.0m² chodnik 74.0m² chodnik 138.0m² altana 15.0m² chodnik 57.0m² altana 22.0m² chodnik 57.0m² chodnik 15.0m² altana 12.0m² chodnik 190.0m² altana 15.0m² altana 12m² chodnik 190.0m² altana 12m² chodnik 89.0m² chodnik 125.0m² chodnik 80.0m² altana 15m² chodnik 175.0m² altana 15m² chodnik 18.0m² altana 27.5m² chodnik podgłazie 95.0m² balkonowa 129.0m² chodnik 99.0m² chodnik i podgłazie 79.5m² chodnik i podgłazie 86.0m² chodnik 82.5m² altana 12m² chodnik 49.0m² chodnik 55.0m² chodnik 55.0m² chodnik 17.5m² chodnik 55.0m²

10091 m² 11982 m² 14561 m² 39075 m²

10/14 110.0

USŁUGI NIEKOSTRZEWNE
 WYKONANIE PRAC
 W OBLASTY KADASTRU
 W OBLASTY WYMIARÓW
 W OBLASTY WYKONANIA
 W OBLASTY WYKONANIA

MAPA EWIDENCYJNA GRUNTÓW
 W OBLASTY WYKONANIA
 W OBLASTY WYKONANIA
 W OBLASTY WYKONANIA

7B/31

podpisca 21,0 m²
podpisca 27,0 m²
dwudziak 97,0 m²
dwudziak 70,0 m²
dwudziak 61,50 m²

odleglosc do sprazoznacza 181,0 m²

walczawa 25,0 m²

podpisca 21,0 m²

dwudziak 96,0 m²

dwudziak 97,5 m²

walczawa 10,0 m²



43644 m²

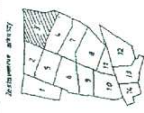
podpisca 129,0 m²

Kielce dn. 09-07-2009 r.
Przykazał: inspektor Elżbieta Ocetko

Wyjeżdżasz: Inżynierzy
Powiat: m. Kielce
Jednostka ewidencyjna: Kielce
Obręb ewidencyjny: Obręb 0009
ulica: Jagelłowska, Piekoszowska
działka:

Kopia mapy ewidencyjnej nr 29/93
Skala 1:1 000

PRZYKAZAŁ
INSPEKTOR
ELŻBIETA OCETKO



92.03.15
 2022
 7B/34
 12.02.2022
 12.02.2022

UMIASTO MIASTA
 KIELCE
 Województwo Świętokrzyskie
 Powiat Kielce
 ZASTĘPCA OBYWATELNA
 GOSPODARSTWA
 GOSPODARSTWA
 044. 70.00.00.00.00

MAPA EWIDENCJI GRUNTÓW
 sporządzona w m. 1991 przez
 OKRĘGOWE PRZEDSIĘWSTWÓ GOSPODARSTWO
 KARTOGRAFICZNE W KIELCACH

3/114
 1:2000

Informacja: Planowane do nowego układu

7B/35

altana 21+21

altana 30m²

ciudnik 880m²

ciudnik 6300m²

altana smietnikowa 110m²

5370 m²

5730 m²

2451 m²

2207 m²

1733 m²

ciudnik 1230m²

ciudnik 1665m²

altana 18.0m²

ciudnik 32.0m²

4:1000

MAPA EWIDENCJI GRUNTÓW

OKRĘGOWE PRZEDSIĘWSTWIO GEODEZYJNO-KARTOGRAFICZNE W MIEŁCACH

Formularz Projektu: 02. Nowak Górski

URZĄD MIASTA IELCE

52.03.16

202/02

1992.08.05

ZASTĘPCY WARSZTACÓW I KARTOGRAFICZNYCH

Schemat planu



Mapa ewidencyjna gruntów w mieście Ielce



altan 4 m², altan 4 m², altan 4 m²

chodnik 61 m²

