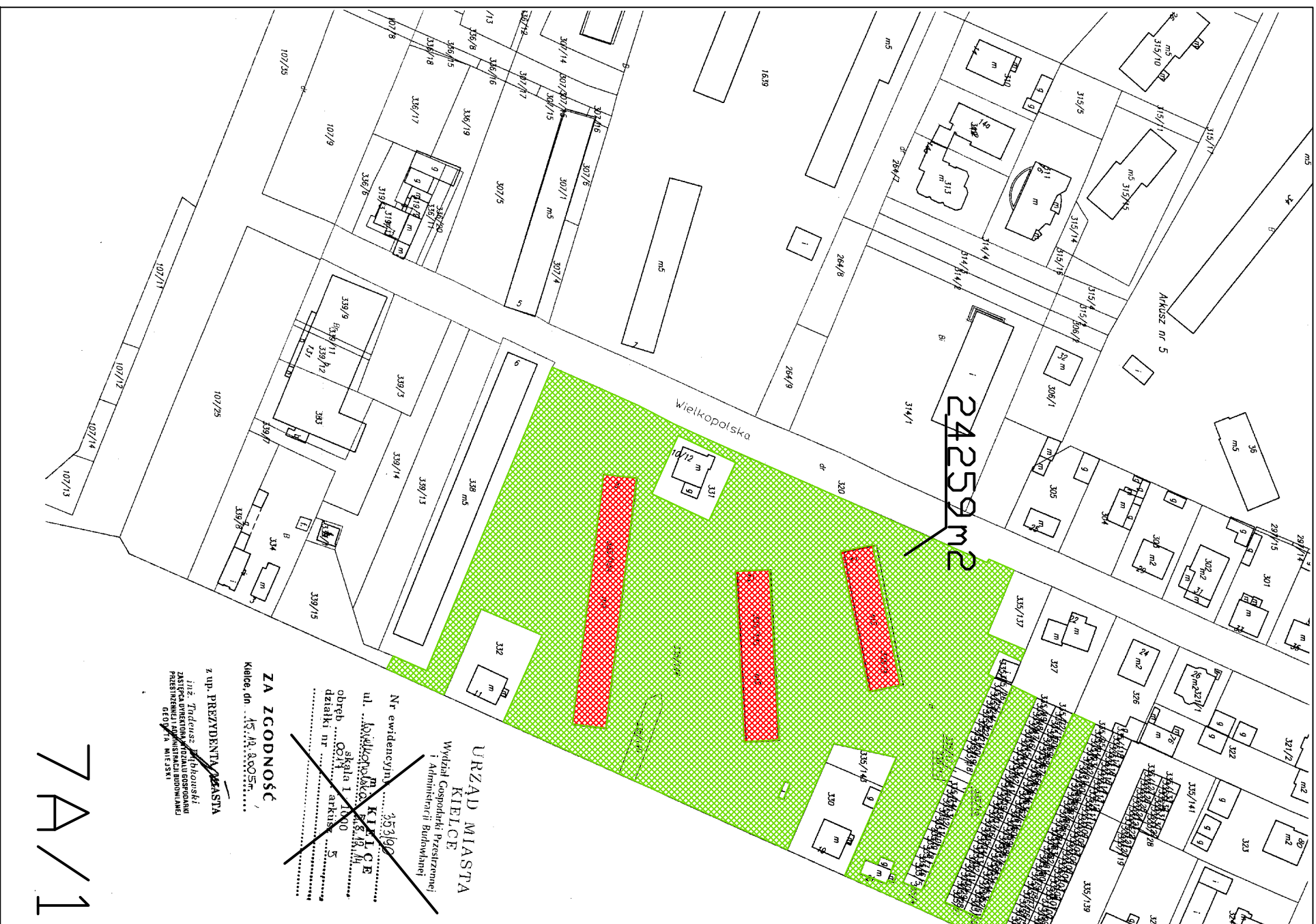


ZADANIE nr 1 - CZĘŚĆ WSCHODNIA MIASTA KIELCE

Nr mapy	Rejon ulic	Pow. działek w m2
7A/1	Wielkopolska	24259
7A/2	Pomorska	3424
7A/3	Astronautów, Źródłowa, Zagórska, Winnicka, Zdrojowa, Kościuszki	26331
7A/4	Żeromskiego, Seminaryjska	1112
7A/5	Żeromskiego, Bema, Wojska Polskiego	11659
7A/6	Seminaryjska, Żeromskiego, Prosta, Wojska Polskiego, Słowackiego	11617
7A/7	Wojska Polskiego, Zgoda, Jana Pawła II	2954
7A/8	Głowackiego, Żeromskiego, Seminaryjska, Słowackiego, Pl. Wolności, Hipoteczna, Mickiewicza, Wesoła, Sienkiewicza	4157
7A/9	Sienkiewicza, Kościuszki, Bodzentyńska, Rynek, Wesoła	2761
7A/10	Warszawska, Kozia	685
7A/11	Leśna, Sienkiewicza	314
7A/12	Paderewskiego	1275
7A/13	Krakowska, Al. Legionów, Gagarina	37960
7A/14A	Paderewskiego, Równa, Żelazna, Złota, Wspólna, Sienkiewicza	1321
7A/14B	Paderewskiego, Równa, Żelazna, Złota, Wspólna, Sienkiewicza	1674
7A/14C	Paderewskiego, Równa, Żelazna, Złota, Wspólna, Sienkiewicza	2327
7A/14D	Paderewskiego, Równa, Żelazna, Złota, Wspólna, Sienkiewicza	1360
7A/15	Sienkiewicza, Paderewskiego, Panoramiczna, Czarnowska	5938
7A/16	Warszawska, Dąbrowska, Pociuszka, Toporowskiego, Przelot, Wiosenna, Nowowiejska, Wojewódzka	13058
7A/17	Wiśniowa, Klonowa, Miodowa, Zamenhofska, Kasztanowa, Modrzewiowa, Piesza, Toporowskiego	54671
7A/18	Toporowskiego, Jesionowa, Bukowa, Stara, Warszawska	38458
7A/19	Wapiennikowa	1496
7A/20	Śląska, Wielkopolska	10545
7A/21	Staszica, Sienkiewicza	50
7A/22	Krakowska	1447
7A/23	Dobrowolskiej	1533
7A/24	Romualda	0
7A/25	Na Stoku	2062
7A/26	Okrzei	7815
7A/27	Okrzei	1278
Razem Pw /m2/:		273541
1. Wyłączone ze sprzątnięcia powierzchni terenów, na których posadowione są altany śmietnikowe (ustawione pojemniki na śmieci) oraz terenów, które zostały wydzierżawione przez wspólnoty mieszkaniowe od Gminy Kielce-zgodnie z mapami sytuacyjnymi stanowiącymi załącznik nr 7 A/W		4114
Razem P1/m2/=Pw/m2/ - 4114/m2/		269427

Obszar do utrzymania czystości i porządku zaznaczono na mapach kolorem zielonym



24259 m²

Wielkopolska

AKKUSZ nr 5

URZĄD MIASTA
KIELCE
Wydział Gospodarki Przestrzennej
i Administracji Budowlanej

Nr ewidencyjny: 353/02
ul. ~~Wielkopolska~~ **KIELCE**
obrob. CO:1 skł. I:10
działki nr 5

ZA ZGODNOŚĆ
Kielce, dn. 15.12.2005r.

z up. PREZYDENTA MIASTA
mgr inż. Andrzej Kucharski
Kierownik Wydziału Gospodarki
Przestrzennej i Administracji Budowlanej
GEOGRAFIA MIĘSIKI

7A/1

50 070 X 353 60
2400
A. 449/80
1:1000

MAPA EWIDENCJI GRUNTÓW

Zmieszana w r. 1999 przez
OKRĘGOWE PRZEDSIĘBIORSTWO GEODEZYJNO-
KARTOGRAFICZNE W KIELCACH

URZĄD MIASTA
KIELCE

Wydział Geodezji i Przemiarów
i Administracji Budowlanej
ZASTĘPCA DYREKTORA
DOROTA MIEJSKI
Lub. Tulekuzi Ochabowski

dz. 187 - obszar dz. 590
dz. 671 - obszar dz. 627
dz. 672 - obszar dz. 628
dz. 673 - obszar dz. 629

7A/2



1786 m²

1638 m²

ARKUSZ 2

ARKUSZ 3

ARKUSZ 4

Arkusz 9

ARKUSZ 7

ARKUSZ 7

A1

WIELKI WIRGULI



681 m²

23749 m²

1901 m²

30.07.01 353/02
24.00

~~13161~~
~~1:1000~~

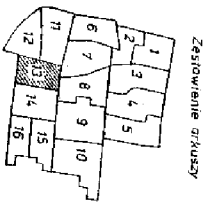
MAPA EWIDENCJI GRUNTÓW

Zobowiązanie w r. 1999 przez
OKRĘGOWE PRZEDSIĘBIORSTWO GEODEZYJNO-KARTOGRAFICZNE W KIELCACH



163 m²

949 m²



Zastawienie działki

Arkusz 12

Arkusz 14

Obręb 024
Arkusz 2

7A/4

CEHAD ALIANT
KIELCE
Wielki Geodezyjny Przedsiębiorstwo
Administracyjno-Budowlany
ZASTĘPCA DYREKTORA
GEODEZYJNICY
Inż. Ryszard Dobkowski

Miara powierzchni pomiarowa
z wyjątkiem powierzchni 0,01 ha
z wyjątkiem 0,01 ha
z wyjątkiem 0,01 ha

~~21241~~
~~11080~~

MAPA EWIDENCJI GRUNTÓW

Wykazana w r. 1997 przez
OKRĘGOWE PRZEDSIĘBIORSTWO GEODEZYJNO-KARTOGRAFICZNE W KIELCACH

Kierownik Zakładu Ter. Nr 1 mgr inż. Andrzej Dobrowolski



7A/5

02.09.97

[Signature]

88-4-21 59/89

URZĄD MIASTA

KIELCE

Wydział Geodezji i Kartografii

Administracji Budowlanej

ZASTĘPCA DYREKTORA

GEODEZJA

mgr inż. Andrzej Dobrowolski

Mapa ewidencyjna terenów
- wydania 1:500 w skali 1:1000
- data 1997/09



~~1:1000~~
~~1:1000~~

30.01.01. 255/90

10.12.96

MAPA EWIDENCJI GRUNTÓW
Zakładowe nr 1/1958 drzew
OKRĘGOWE PRZEDSIĘBIORSTWO GEODEZYJNO-KARTOGRAFICZNE W KIELCACH

Obrob. 02x
Arkusz 1

Zestawienie arkuszy

1	2	3	4	5
6	7	8	9	10
11	12	13	14	15
16	17	18	19	20

8190 m²

3251 m²

170 m²

Obrob. 02x
Arkusz 2

Obrob. 02x
Arkusz 7

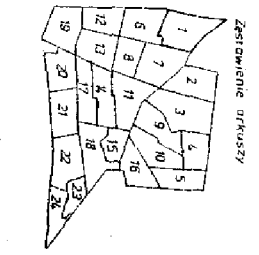
7A/6

URZĄD MIASTA
KIELCE
Wydział Gospodarki Przestrzennej
i Administracji Budowlanej
ZASTĘPCA DYREKTORA
GEOGRAFA MIĘSIKI
mgr Andrzej Bekowski

Mapa ewidencyjna, dokumentacja
w skali 1:1000, 1:5000 i 1:10000
skala 1:1000

~~1:2000~~
1:2000

MAPA EWIDENCJI GRUNTÓW
 Wykonana w 1987 r. przez
OKRĘGOWE PRZEDSIĘBIORSTWO GEODEZYJNO-KATASTRALICZNE W KIELCACH
 Miejsce: Zalesie, teren nr 1 mgr inż. Andrzej Dąbrowski



URZĄD MIASTA
 KIELCE
 Wydział Geodezji i Katastru
 i Administracji Biurowej
 ZASTĘPCA DYREKTORA
 GEODEZJA MIKOLAJ
 Inż. Andrzej Dąbrowski

09.11.81 504/80
 24.00
 7A/7

Arkusz Nr 6
 Mapa Zgoda
 Arkusz Nr 6



Mapa wykonana przez Przedsiębiorstwo Geodezyjne i Katastralne w Kielcach
 w 1987 r. w skali 1:2000

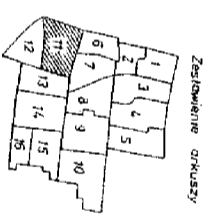
Obpł 016

90.07.07 353/90

171000

~~171000~~

MAPA EVIDENCJI GRUNTÓW
Zakres: w. 1988 drzew
OKRĘGOWE PRZEDSIĘBIORSTWO GEODEZYJNO-KARTOGRAFICZNE W KIELCACH



URZĄD MIASTA
KIELCE
Wydział Geodezji, Przemysłu
i Inżynierii Budowlanej
ZASTĘPCA DYREKTORA
Geodeta Wojciech
ul. Piłsudskiego 10

7A/8

Mapa wykonana w oparciu o:
- dane geodezyjne z 1988 r.
- dane kartograficzne z 1988 r.
- dane z 1988 r.

~~061/81~~
~~1:1000~~

30.01.07 352/80

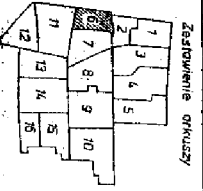
MAPA EWIDENCJI GRUNTÓW

Zatwierdzone w r. 1989 przez
OKRĘGOWE PRZEDSIĘBIORSTWO GEODEZYJNO-KARTOGRAFICZNE W KIELCACH



Obwód 010

Obwód 016



URZĄD MIASTA
KIELCE

ZASTĘPCA DYREKTORA
GENERAŁA MIEJSKI
Inż. Tadeusz Dąbrowski

7A/9

Mapa jest własnością Państwową
i nie może być kopiowana, rozpowszechniana
i używana w inny sposób bez zgody
Urzędu Miasta Kielce.

Obręb-017

455 m²

230 m²

0025 675
00500

A/RUSZ-10

A/RUSZ 6

0009 675
00500

7A/10

Obręb-016

Dotyczy 1021 mapy oznak. działki 563

MAPA EWIDENCJI GRUNTÓW

OKRĘGOWE PRZEDSIĘBIORSTWO GOSPODARSTWA
KARTOGRAFICZNE W KIELCACH

Kierownik Zdzisław

ZASTOPIWIENIE GRUNTÓW

URZĄD MIASTA
KIELCE

Wydział Gospodarki Przestrzennej
Administracji Budowlanej

ZASTĘPCA DYREKTORA
ZOBOWIĄZANIA

mgr inż. Tadeusz Dębowski

175/02

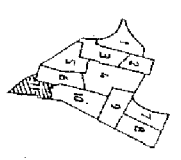
1992.03.06.

WZD GUMS

020506

Wzrost: 1,75 m
Ciężar ciała: 75 kg
Ciężar ciała: 75 kg

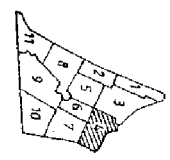
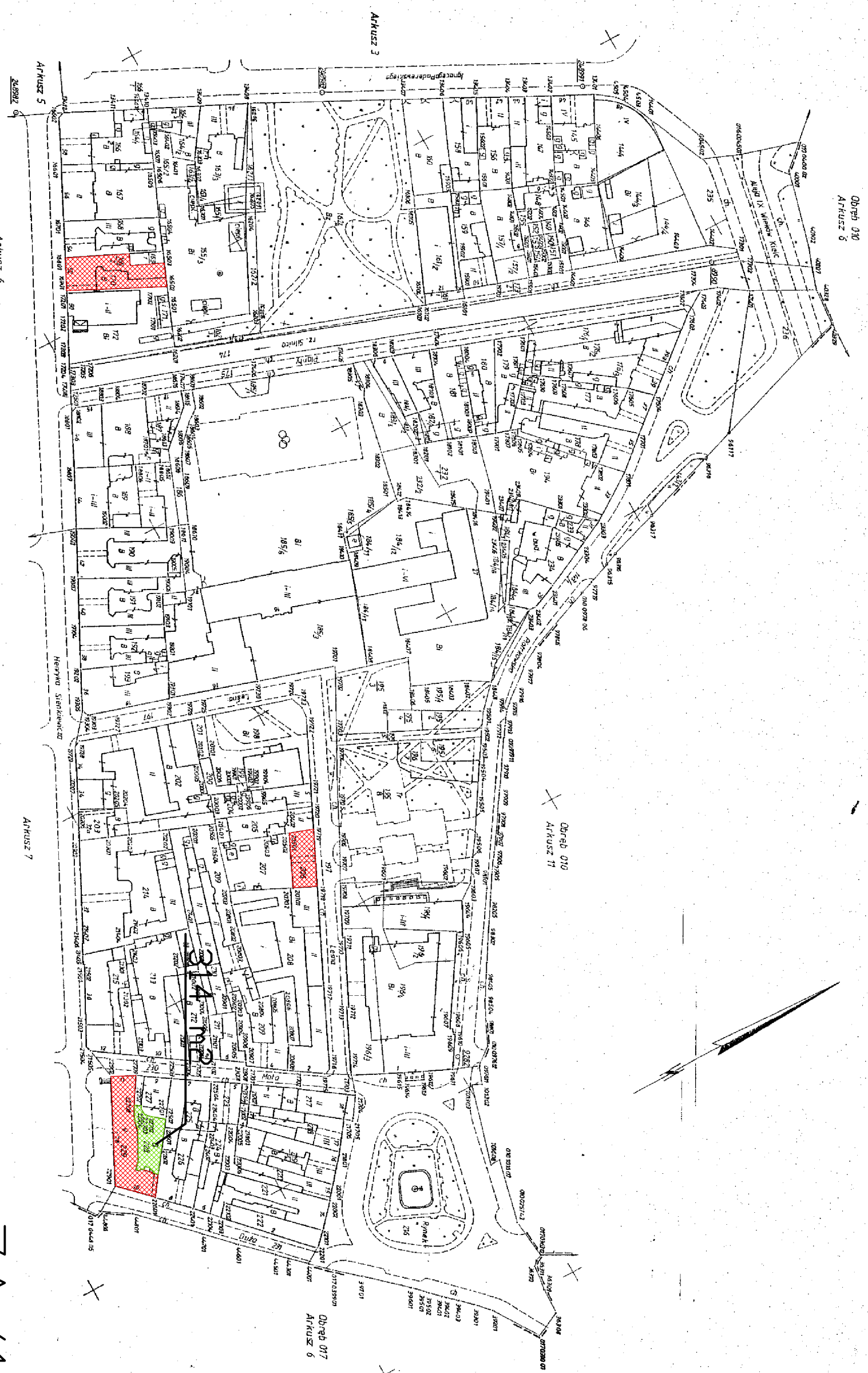
~~11/1111~~
~~1:1000~~



~~1:1000~~
~~4(111)~~

MAPA EWIDENCJI GRUNTÓW
Zobowiązanie z dnia 1992 r. przez
OKRĘGOWE PRZEDSIĘBIORSTWO GEODEZYJNO-
KARTOGRAFICZNE W KIELCACH

Zapobieganie gwałtom



7A/11 44/93

20.01.93.

20.01.93

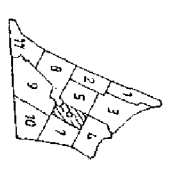
URZĄD MIASTA
KIELCE
Wzrost Ciężkość, Przemysł
ZASTĘPCA KIEROWNIKA
GEODEZYJNO-
KARTOGRAFICZNE
ul. Tysiąclecie Dąbrowskich

Mapa ewidencyjna...
skala 1:1000
rok 1992

~~6(11)
1:1000~~

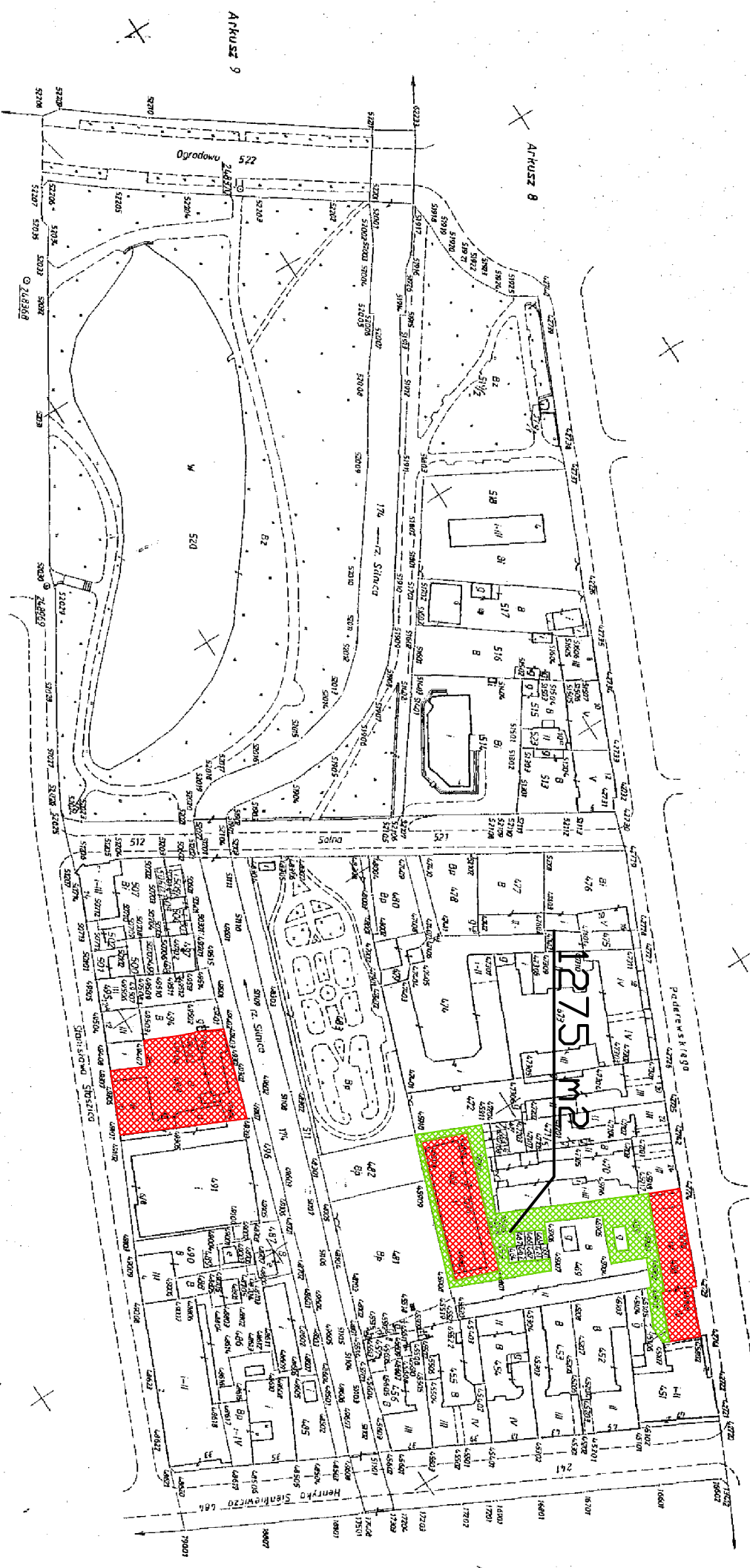
MAPA EWIDENCJI GRUNTÓW
Zobowiązanie w r. 1992 przez
OKRĘGOWE PRZEDSIĘBIORSTWO GEODEZYJNO-
KARTOGRAFICZNE W KIELCACH

Zamówienie drukarzy



4/7/93
20.01.93
20.01.93

7A/12



Geodezyjne Przedsiębiorstwo
Kartograficzne w Kielcach
ul. Tadeusza Kościuszki 10
25-001 Kielce

Mapa ewidencyjno-geodezyjna
skala 1:1000
Wielkość formatu arkusza
210x297 mm



33181 m2

4779 xm2

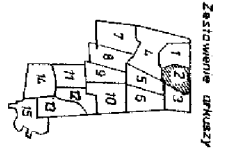
7A/13

Obręb 016

MAPA EWIDENCJI GRUNTÓW

OKRĘGOWE PRZEDSIĘBIORSTWO GEODEZYJNO-KARTOGRAFICZNE W KIELCACH

Kierownik Zakładu: mgr inż. Andrzej Dobrowski



URZĄD MIASTA

KIELCE

ZASTĘPCA DOKŁADCA

mgr inż. Andrzej Dobrowski

83.07.17 356/93

02.557/93

Mapa ewidencji gruntów i budynków, stan na 31.12.2017 r. Wskazanie: 1:1000. Wskazanie: 1:1000. Wskazanie: 1:1000.

1:1 国土院 1:1 国土院
Wydział Geodezji i Inżynierii
ul. Białej 1, 25-003 Kalisz
Znak: AGSM/II/74101-2558/06

Województwo świętokrzyskie
Powiat: kaliszki
Jednostka ewidencyjna: Kalisz
Obręb ewidencyjny: Obręb 0016, arkusz 5
ulica: Podurwskiego, Stankiewicz, Wąpłna

Kopia mapy ewidencyjnej nr 47/93
Skala 1:1 000

z upr. BARRONDOREK S.A. MIĘDZYSZKA
ul. Północna 10, 25-003 Kalisz
Biuro Inżynierskie
ul. Białej 1, 25-003 Kalisz



Spis treści arkusza 1:10, 2006

Urząd Miejski
Biuro Architektury i Urbanistyki
ul. Rynek 1, 25-100 Kielce

Znak: AGSM/III 74191-239/006

Wyroczelono: świętokrzyskie

Powiat: m. Kielce

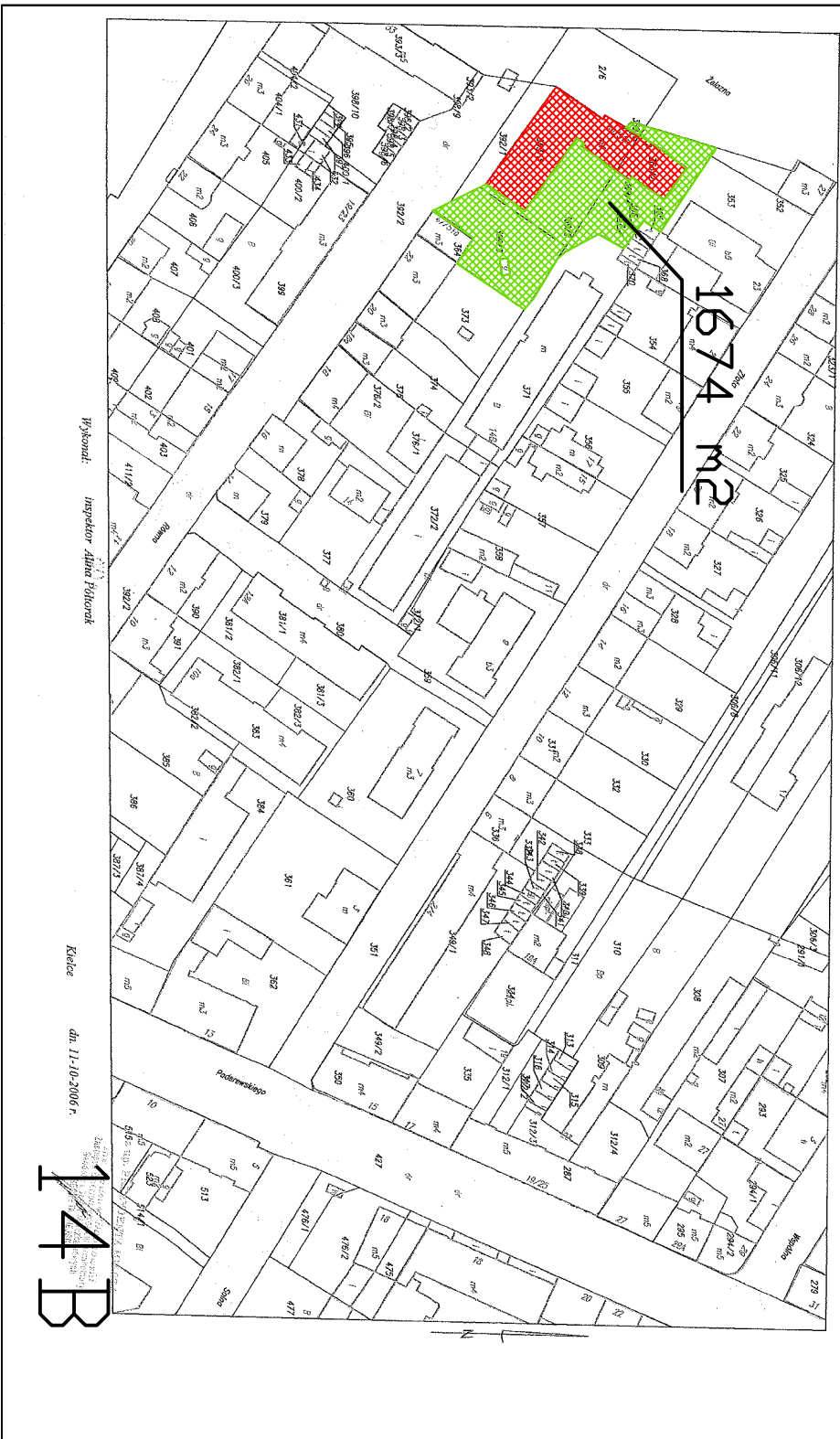
Jednostka ewidencyjna: Kielce

Obszar ewidencyjny: Obręb 0016, arkusz 5

ulica: Wspólna, Paderewskiego, Rowna

Kopia mapy ewidencyjnej nr 47/93

Skala 1:1 000



Wykonali: inspektor Alina Piłkowiak

Kielce

dn. 11-10-2006 r.

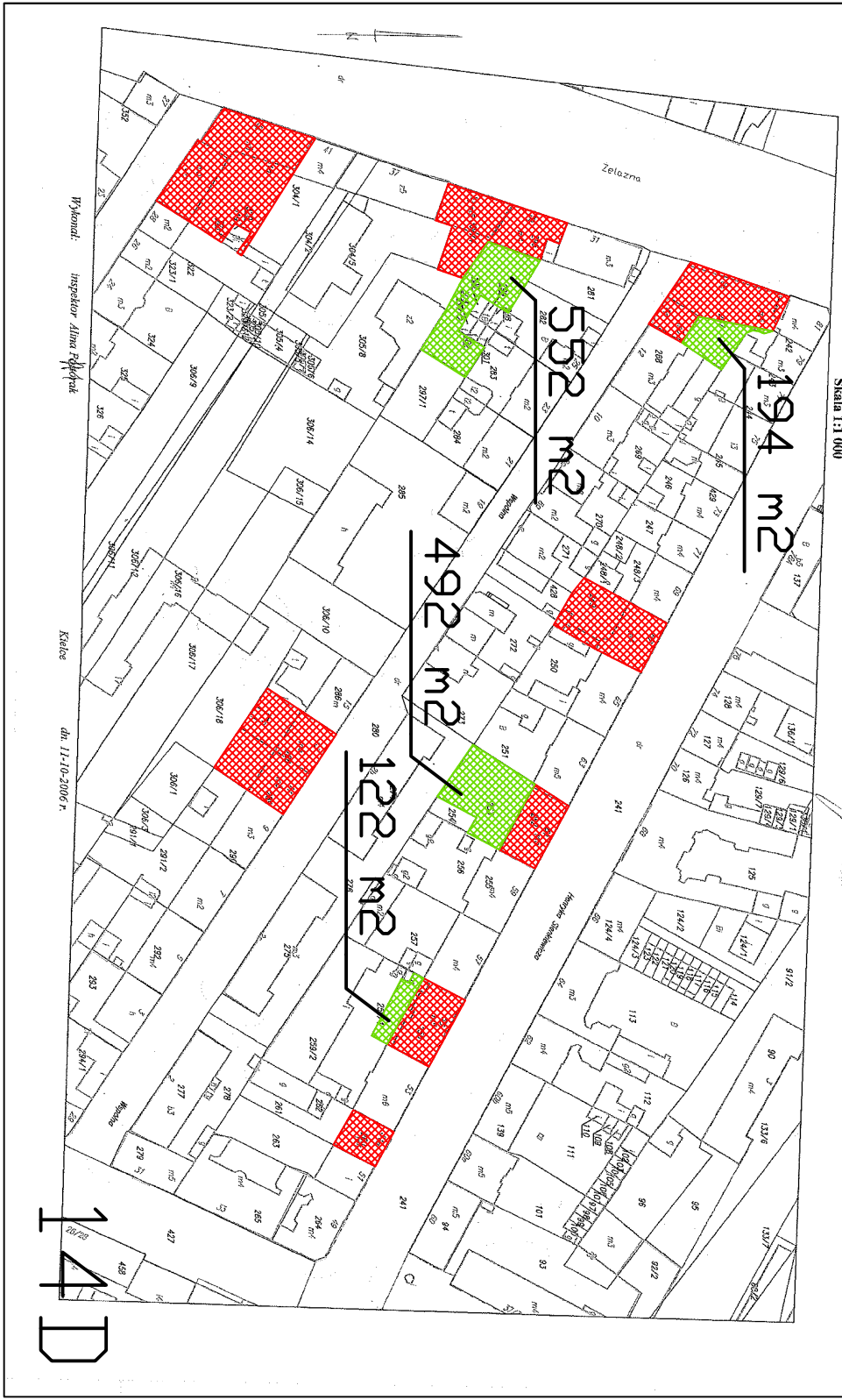
14B



Urząd Miasta
Wydział Architektury
1 Spółdzielni Mieszkaniowej
ul. Świdnicka 1, 53-203 Kąkolice
Znak: AGSM.III.74101-2392206

Ryglowano: *swiatobryzka*
Powiat: m. Kąkolice
Jednostka ewidencyjna: Kąkolice
Obręb ewidencyjny: Obręb 0016, arkusz 5
ulica: Świdnicka, Wspólna, Żelazna
Kopia mapy ewidencyjnej nr 47/93
Skala 1:1 000

mgr inż. *swiatobryzka*
ul. Świdnicka 1, 53-203 Kąkolice
tel. 71 73 20 30
e-mail: *swiatobryzka@wp.pl*

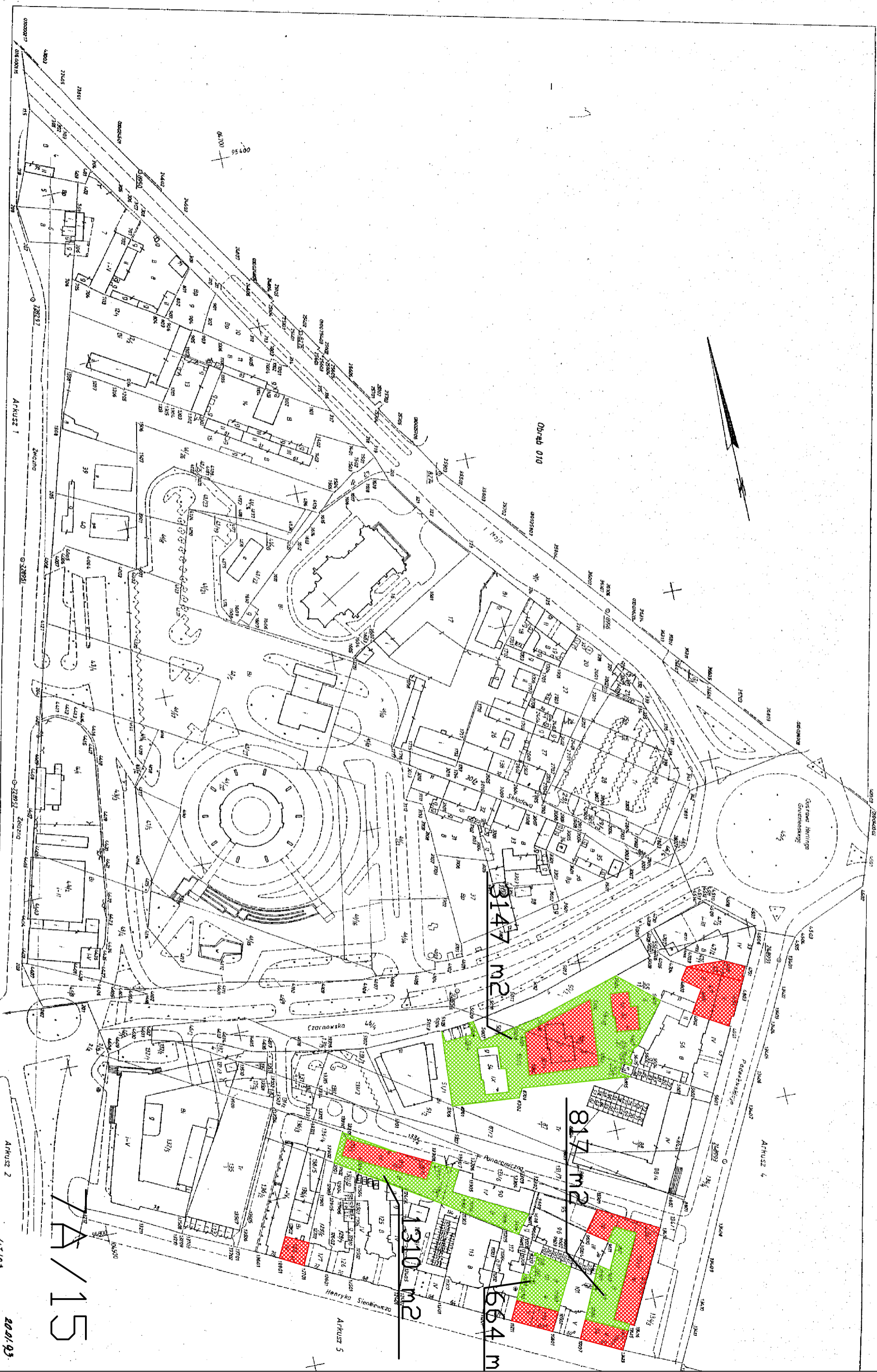


Wykonali: inspektor Alina Pająk

Kąkolice

dn. 11-10-2006 r.

14 D



3 (11)
1:1000

MAPA EWIDENCJI GRUNTÓW
Załącznik w c. 1992 przez
OKRĘGOWE PRZEDSIĘBIORSTWO GEODEZYJNO-KARTOGRAFICZNE W KIELCACH



URZĄD MIASTA
KIELCE
Wydział Geodezji i Planowania
i Administracji Budowlanej
ZASTĄPCA DYREKTORA
GODFIEJA WIEŚNIA
Inż. Stanisław Duchowski

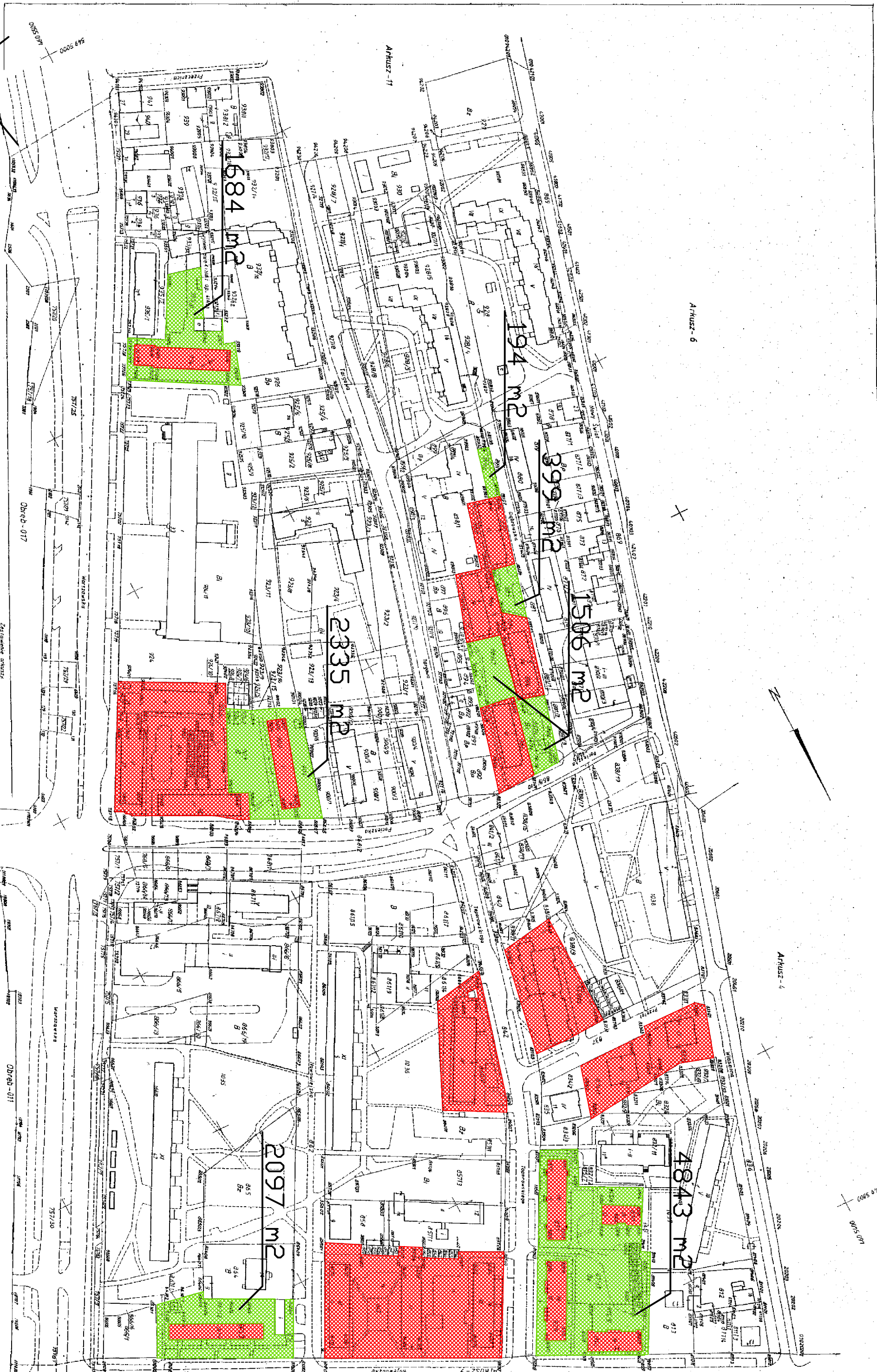
20.01.93

MAK Sp. z o.o.
ul. Wesoła 10
20-000 Kielce

7A/15

47193

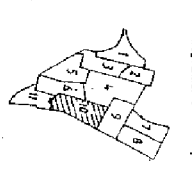
20.01.93



1:1000
78(11)

MAPA EWIDENCJI GRUNTÓW

OKRĘGOWE PRZEDSIĘBIORSTWO GEODEZYJNO-KARTOGRAFICZNE W KIELCACH
Kierownik Zakładu



1392 05.85
Zac. 2371/200

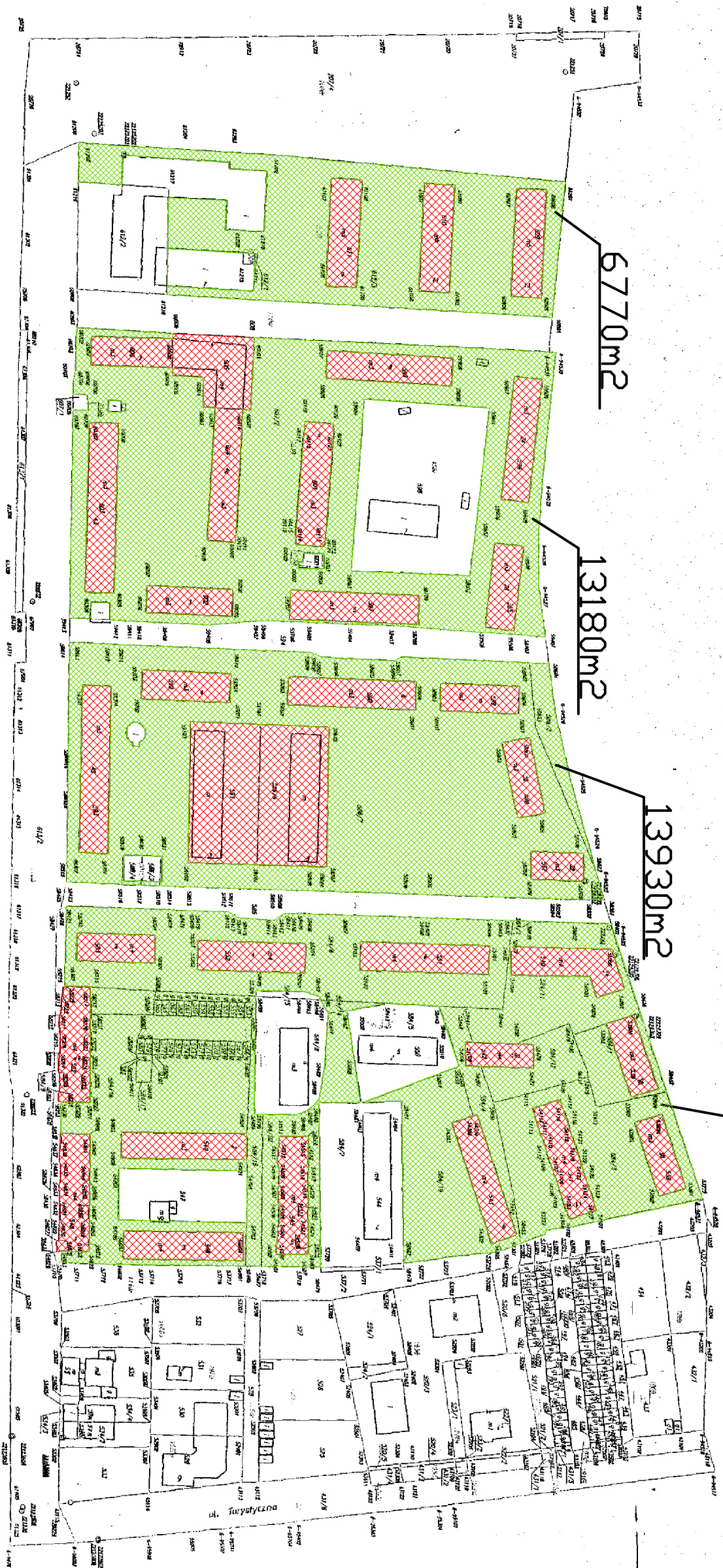
URZĄD MIASTA
KIELCE
Wynik Copernika Przewodnik
i Synchronizacji

ZASTĘPCA DYREKTORA
GEODEZYJNIEJSZY
Inż. Józef Dąbrowski

7A/16

Obwód-011
Działka 809 kąt obok ulicy 356
1027-1028
1027

Mapa ewidencyjna...
Zakład Geodezyjny i Kartograficzny
ul. Józefa 100
25-001 Kielce



20791m²

13930m²

13180m²

6770m²

7A/17

URZĄD MIASTA
KIELCE
Wydział Gospodarki Przestrzennej
i Administracji Miejskiej
ZASTRZEŻENIE
GEODEZYJNE WIELKI
Inst. Inżynierii Długości

Mapa ewidencyjna gruntów i budynków 1:1000

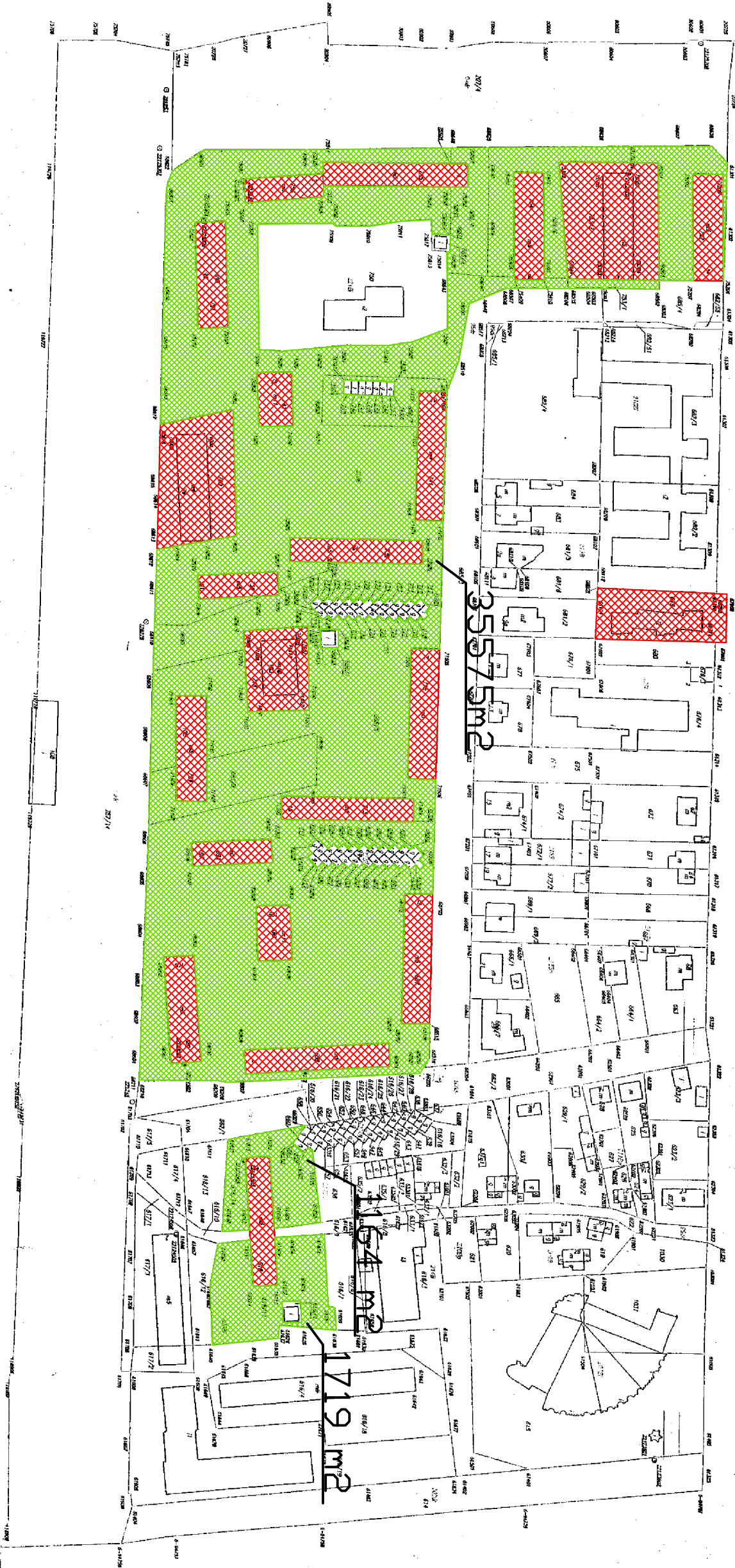
Szacik urzędowy aseniczny

7 (11)
Powierzchnia
14.3336

Woj. świętokrzyskie
Gm. KIELCE

OBREB 10





7A/18

URZĄD MIASTA
KIELCE
Wydział Geodezji i Terenoznawstwa
Administracyjny i Budowlany
ZASTĘPCA DYREKTORA
GEOGRFIA MGR SJA
Inż. Tomasz Ligęzowski

8 (11)

Powierzchnia
17,6767

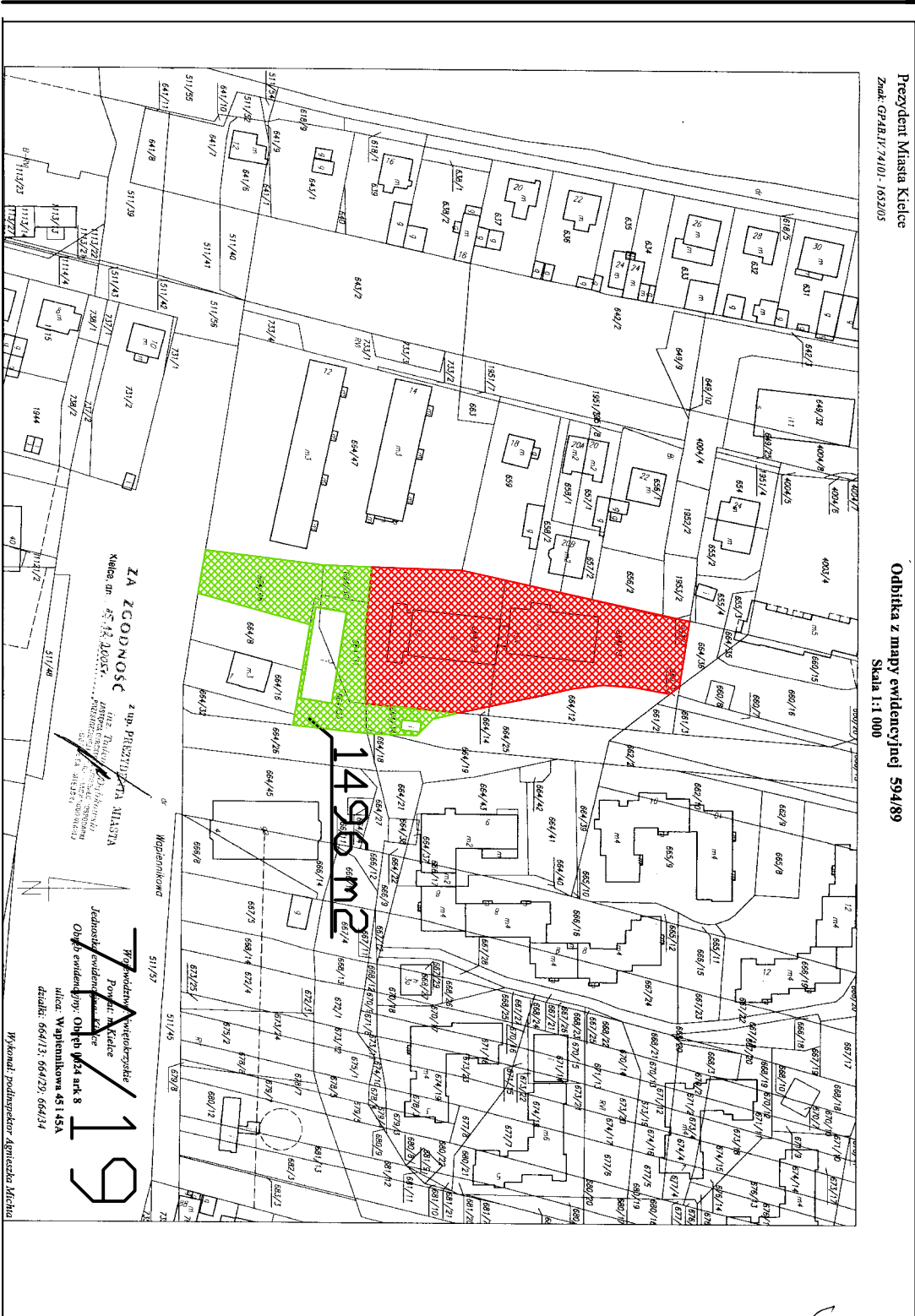
Woj. świętokrzyskie
Gm. Kielce

OBREB 10

Mapa ewidencyjna gruntów i budynków 1:1000

Skład graficzny: Jacek Bieda





ZA ZGODNOŚĆ z bp. PRZEZBIĘTA MIŁOŚCIĄ
Kielce dn. 14.12.2015r.

Wykonali: Podinspektor Agnieszka Michalska
19



9517 m²

1028 m²

7A/20

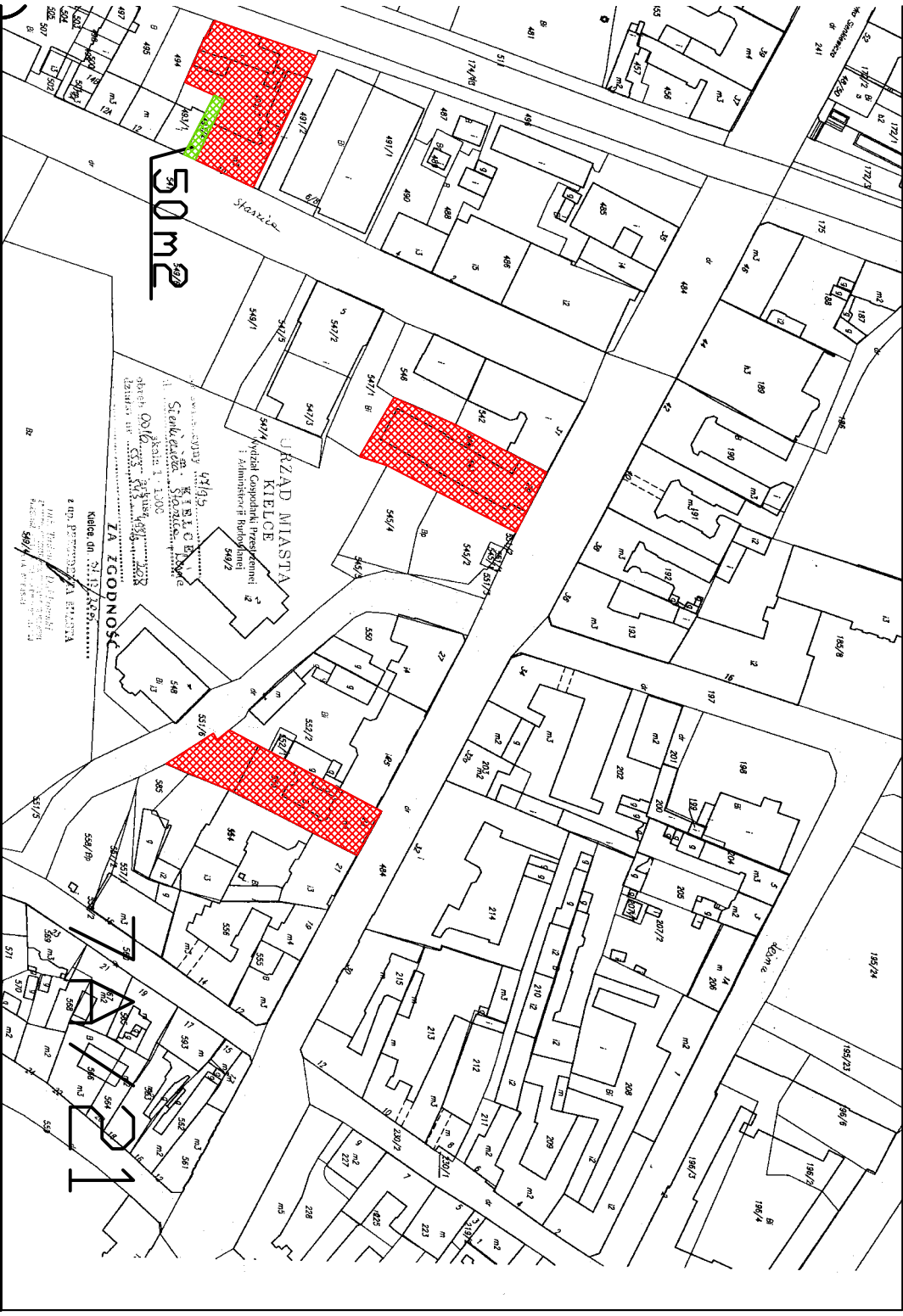
ZA ZGODNOŚĆ

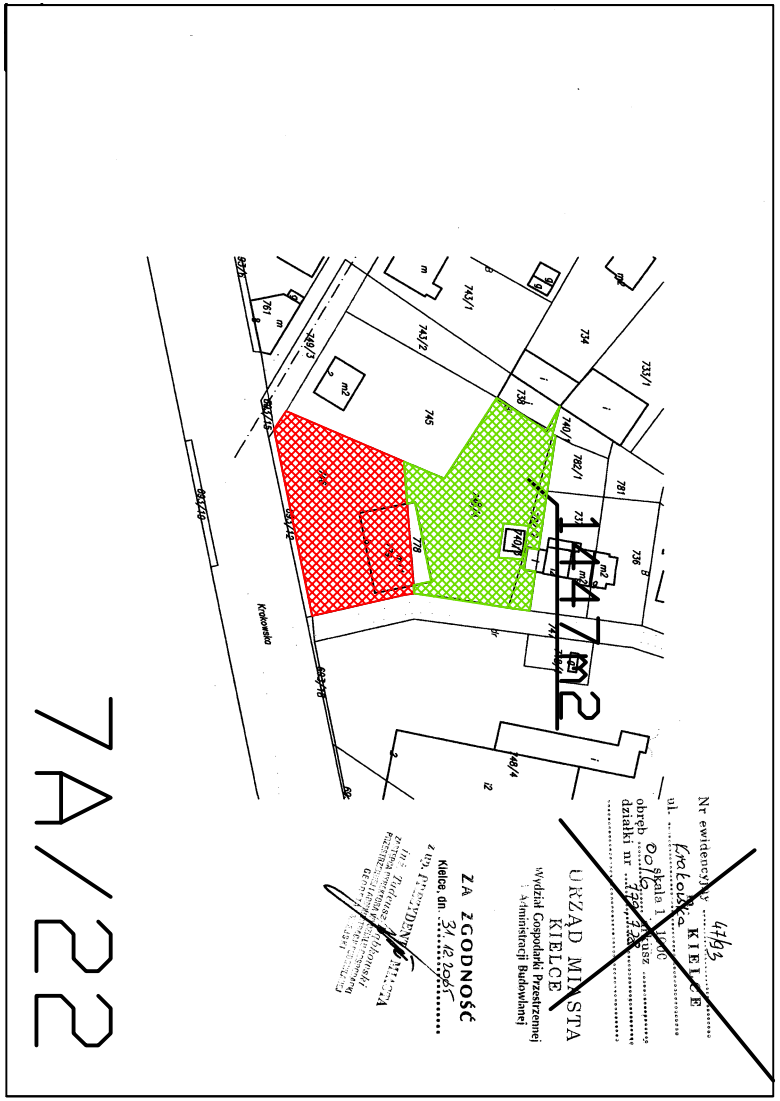
data: dn. 15.12.2005r.

Nr ewidencyjny	352/190
ul.	Świętokrzyska
obręb	001/1/100
działki nr	5
arkusz	5

URZĄD MIASTA
KIELCE
Wydział Gospodarki Przestrzennej i
Administracji Budowlanej

z upr. P. J. JAWORSKI, KIELCE
Kancelaria Urzędu Miasta Kielce
ul. Ś. J. 100, 25-100 Kielce
tel. 41 25 22 22 22, 41 25 22 22 22
fax 41 25 22 22 22, 41 25 22 22 22





7A/22

Nr ewidencyjny 4493

ul. Kaweczka

oдрeg. Oc. kata i. dzisz. nr. 3/23

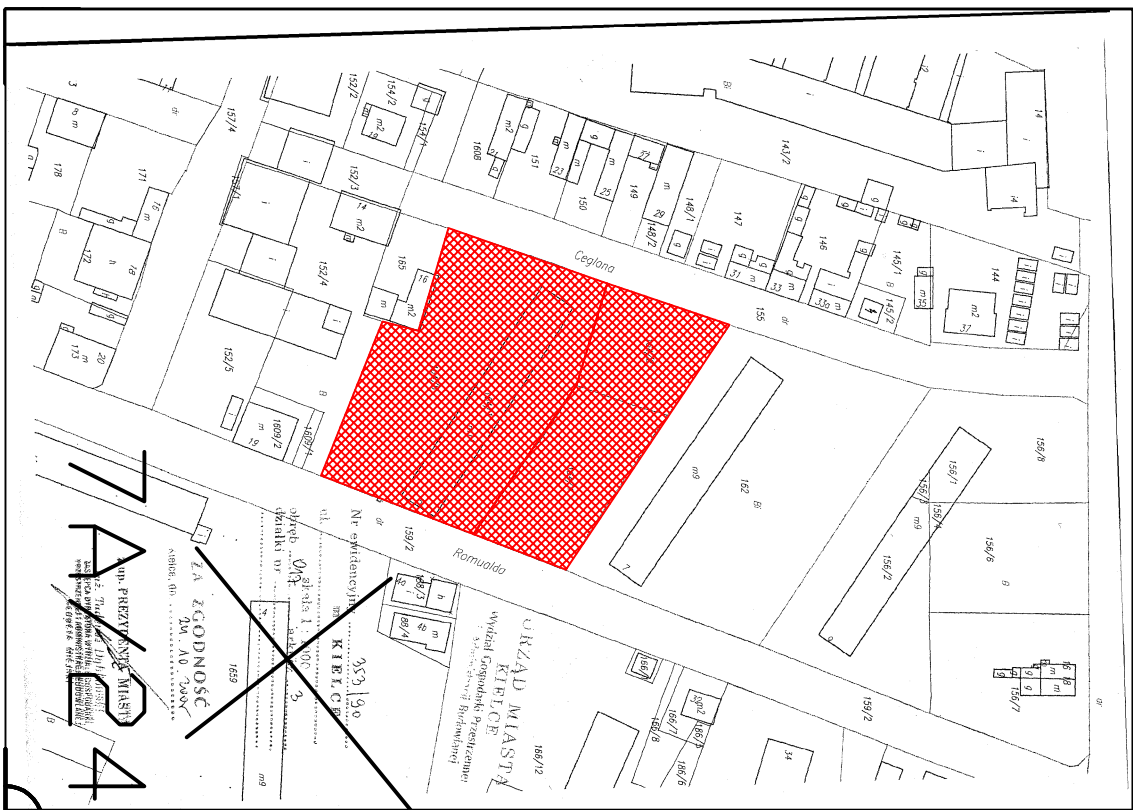
dzisz. nr. 3/23

URZĄD MIASTA
KIELCE
Wydział Gospodarki Przestrzennej
i Administracji Budowlanej

ZA ZGODNOŚĆ

Kielce, dn. 31.12.2025

[Signature]
mgr inż. Przemysław M...
Kierownik Wydziału Gospodarki Przestrzennej
i Administracji Budowlanej



7A/204

Urząd Miasta Kietice
ul. Słaska 1, 39-007 Kietice
tel. 71 42 20 200

2014.10.20

ZA ZGODNOŚĆ

mgr inż. PRZEMYSŁAW MIHUSIŃSKI
Kierownik Biura Inżynierskiego
ul. Słaska 1, 39-007 Kietice
tel. 71 42 20 200



URZĄD MIASTA
KIELCE
Wydział Gospodarki Przemyśle
i Komunikacji Budowlanej

Nr ewidencyjny: 1361/9/2
ul. Dąbki 58
obch. 001/07
działki nr 1361/9/2

ZA ZGODNOŚĆ

klasa: III





całkow. 420 obok działki 224
+ 427 + 237

Obp 009

Arkusz 3

Arkusz 4

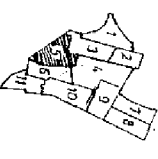
Arkusz 6

MAPA EWIDENCJI GRUNTÓW

Wykonana w r. 1991 przez
OKRĘGOWE PRZEDSIĘBIORSTWO GEODEZYJNO-KARTOGRAFICZNE W KIELCACH

Kierownik Zakładu inż. Marek Guzik

~~5X111~~
~~1:1000~~



Zlec. 437/702

URZĄD MIASTA
KIELCE

Wzrost Ciężkości Przetworzył:
Inżynier Budowlany

ZASTĘPCA DYREKTORA
GEODEZYJNEGO

Inż. Stanisław Dąbrowski

15920306
7A/27

