

ZADANIE nr 1 - CZĘŚĆ WSCHODNIA MIASTA KIELCE

Mapy terenów, na których posadowione są altany śmietnikowe (pojemniki na śmieci) oraz terenów, które zostały wydzierżawione przez wspólnoty mieszkaniowe od Gminy Kielce:

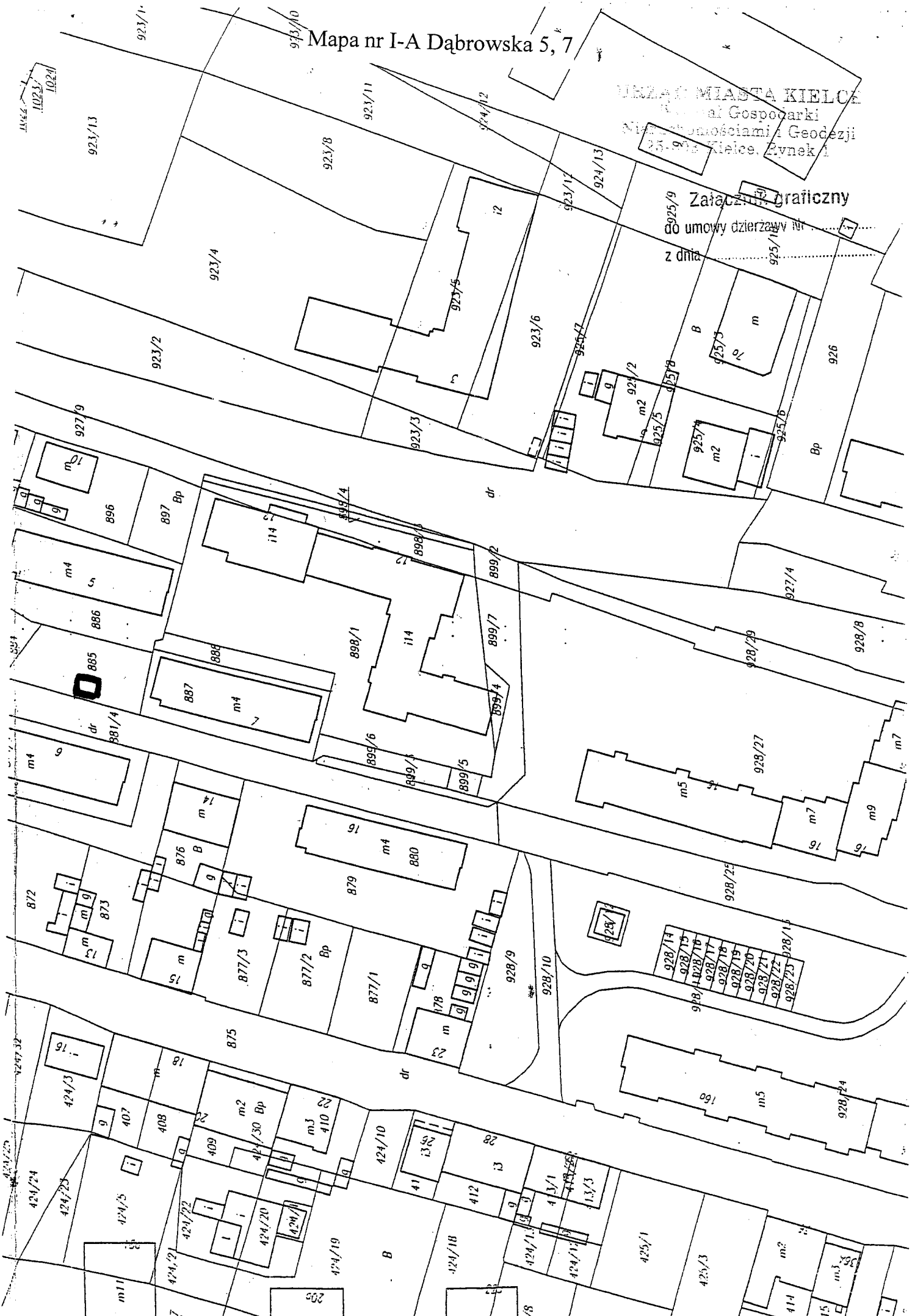
Mapa nr I-A Dąbrowska 5, 7	powierzchnia - 20,00 m ²
Mapa nr II-A Dąbrowska 3	powierzchnia - 20,00 m ²
Mapa nr III-A Warszawska 107, 109	powierzchnia - 36,00 m ²
Mapa nr IV-A Zamenhofa 3, 5, Miodowa 3, 6	powierzchnia - 17,20 m ²
Mapa nr V-A Wiśniowa 6, 8, 9	powierzchnia - 27,30 m ²
Mapa nr VI-A Jesionowa 2, Warszawska 91	powierzchnia - 15,00 m ²
Mapa nr VII-A Al. Legionów 8	powierzchnia - 26,00 m ²
Mapa nr VIII-A Żelazna 33	powierzchnia - 10,20 m ²
Mapa nr IX-A Równa 10A	powierzchnia - 4,00 m ²
Mapa nr X-A Krakowska 17	powierzchnia - 40,50 m ²
Mapa nr XI-A Żelazna 29	powierzchnia - 15,50 m ²
Mapa nr XII-A Wielkopolska 8	powierzchnia - 31,50 m ²
Mapa nr XIII-A Seminaryjska 19	powierzchnia - 21,20 m ²
Mapa nr XIV-A Żeromskiego 20/24 A i B	powierzchnia - 62,00 m ²
Mapa nr XV-A Astronautów 5, 7, 7A, Winnicka 4, 6	powierzchnia - 37,25 m ²
Mapa nr XVI-A Kościuszki 18/22	powierzchnia - 22,10 m ²
Mapa nr XVII-A Kościuszki 7/9	powierzchnia - 10,00 m ²
Mapa nr XVIII-A Wojska Polskiego 49	powierzchnia - 120,00 m ²
Mapa nr XIX-A Sienkiewicza 60B	powierzchnia - 703,00 m ²
Mapa nr XX-A Dąbrowska 1, 3	powierzchnia - 720,00 m ²
Mapa nr XXI-A Krakowska 17	powierzchnia - 1000,00 m ²
Mapa nr XXII-A Paderewskiego 49/51	powierzchnia - 90,00 m ²
Mapa nr XXIII-A Zgoda 13	powierzchnia - 1065,00 m ²

Łączna powierzchnia terenów wyłączonych ze sprzątnięcia w Zadaniu nr 1 wynosi **4113,75 m² ~ 4114 m²**

Mapa nr I-A Dąbrowska 5, 7

URZĄD MIASTA KIELCE
Biuro Gospodarki
Nieruchomościami i Geodezji
25-905 Kielce, Rynek 1

Załącznik graficzny
do umowy dzierżawy nr ...
z dnia ...



Mapa nr II-A Dąbrowska 3

URZĄD MIASTA KIELCE
Wydział Gospodarki
Nieruchomościami i Geodezji
25-308 Kielce, Rynek 1

Załącznik graficzny
do umowy dzierżawy Nr/.....
z dnia



Mapa nr III-A Warszawska 107, 109



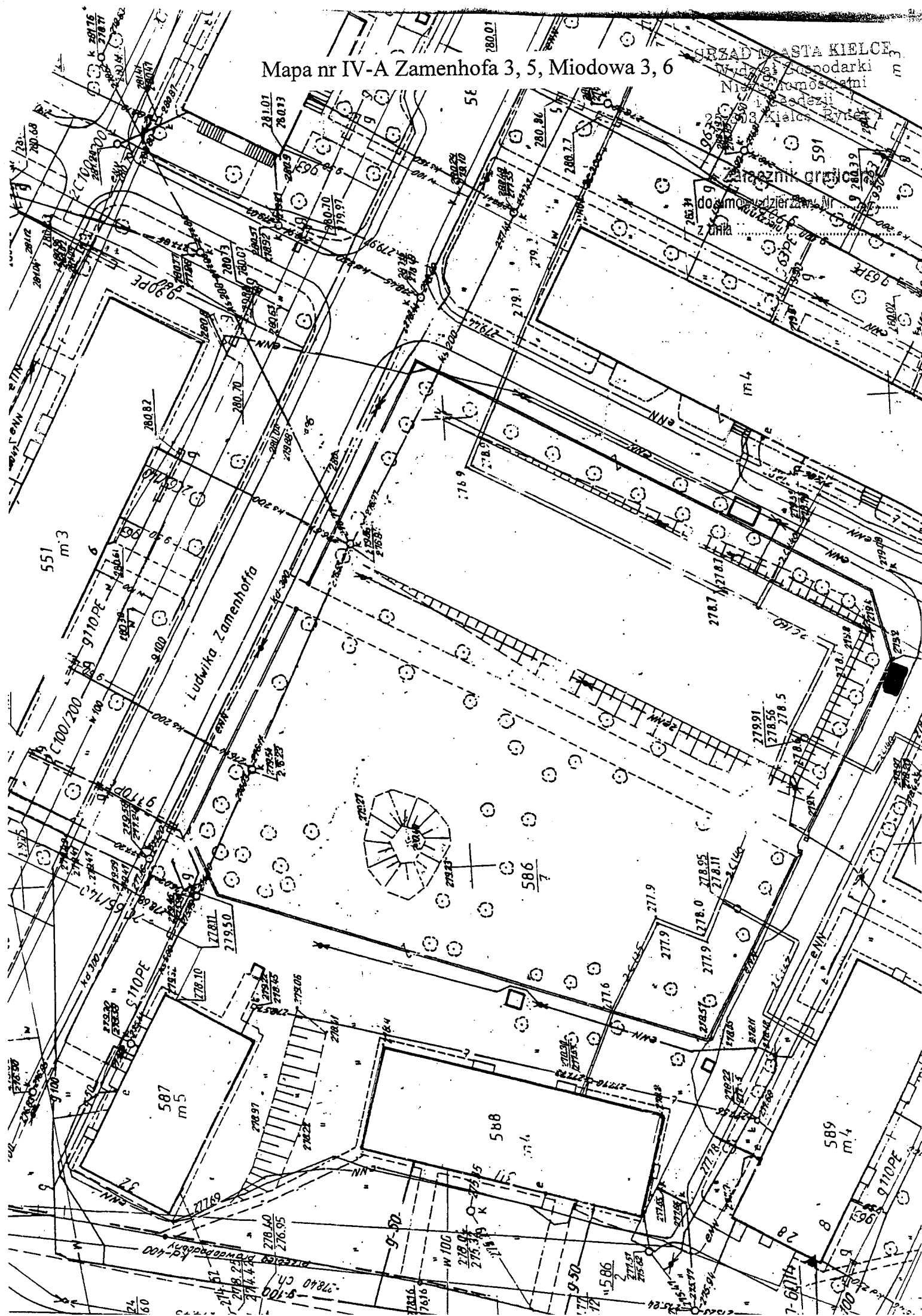
URZĄD MIASTA KIELCE
Wydział Gospodarki
Nieruchomościami i Geodezji
25-303 Kielce, Rynek I
686/8

Załącznik graficzny
do umowy dzierżawy Nr/14
z dnia

Mapa nr IV-A Zamenhofs 3, 5, Miodowa 3, 6

URZĄD MIASTA KIELCE,
Wydział Gospodarki
Nieruchomościami
i Geodezji
Kielce, Rynek

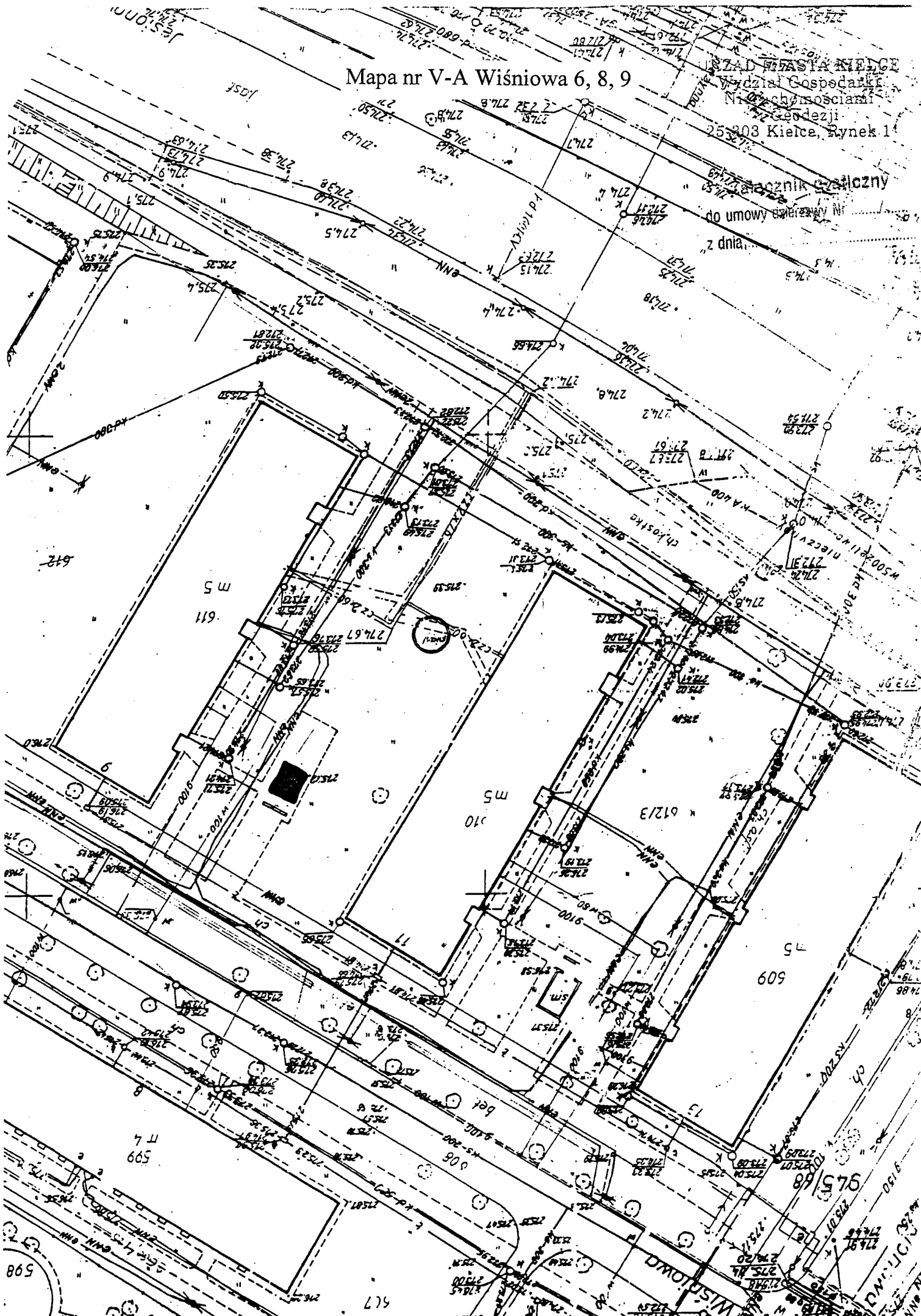
Zarządek architektoniczny
do pomiarów i planów
z dnia



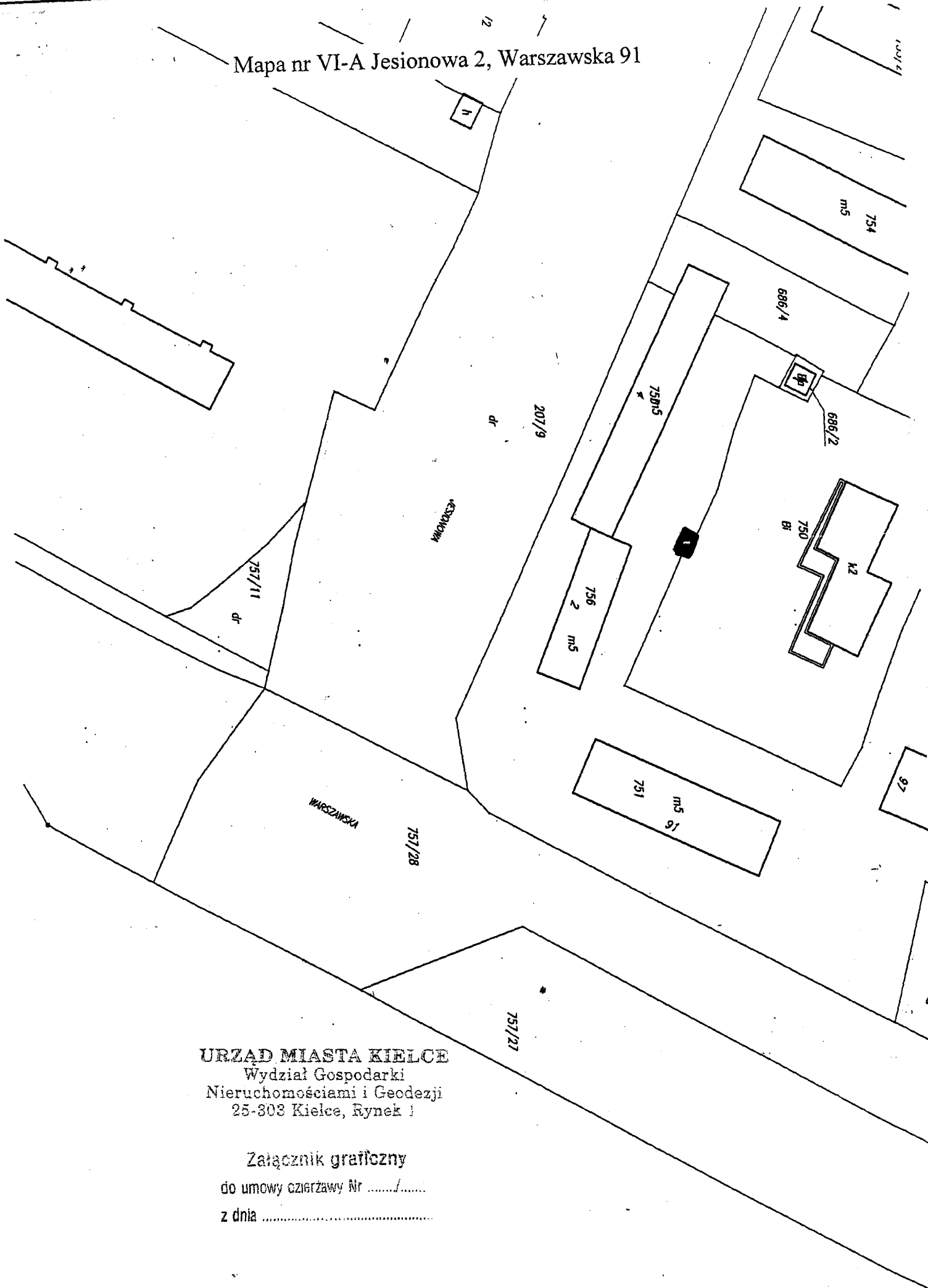
Mapa nr V-A Wiśniowa 6, 8, 9

URZĄD MIASTA KIELCE
Wydział Gospodarki
Nieruchomościami
i Geodezji
25-203 Kielce, Rynek 1

Pracownik geodezyjny
do umowy o dzieło
z dnia...



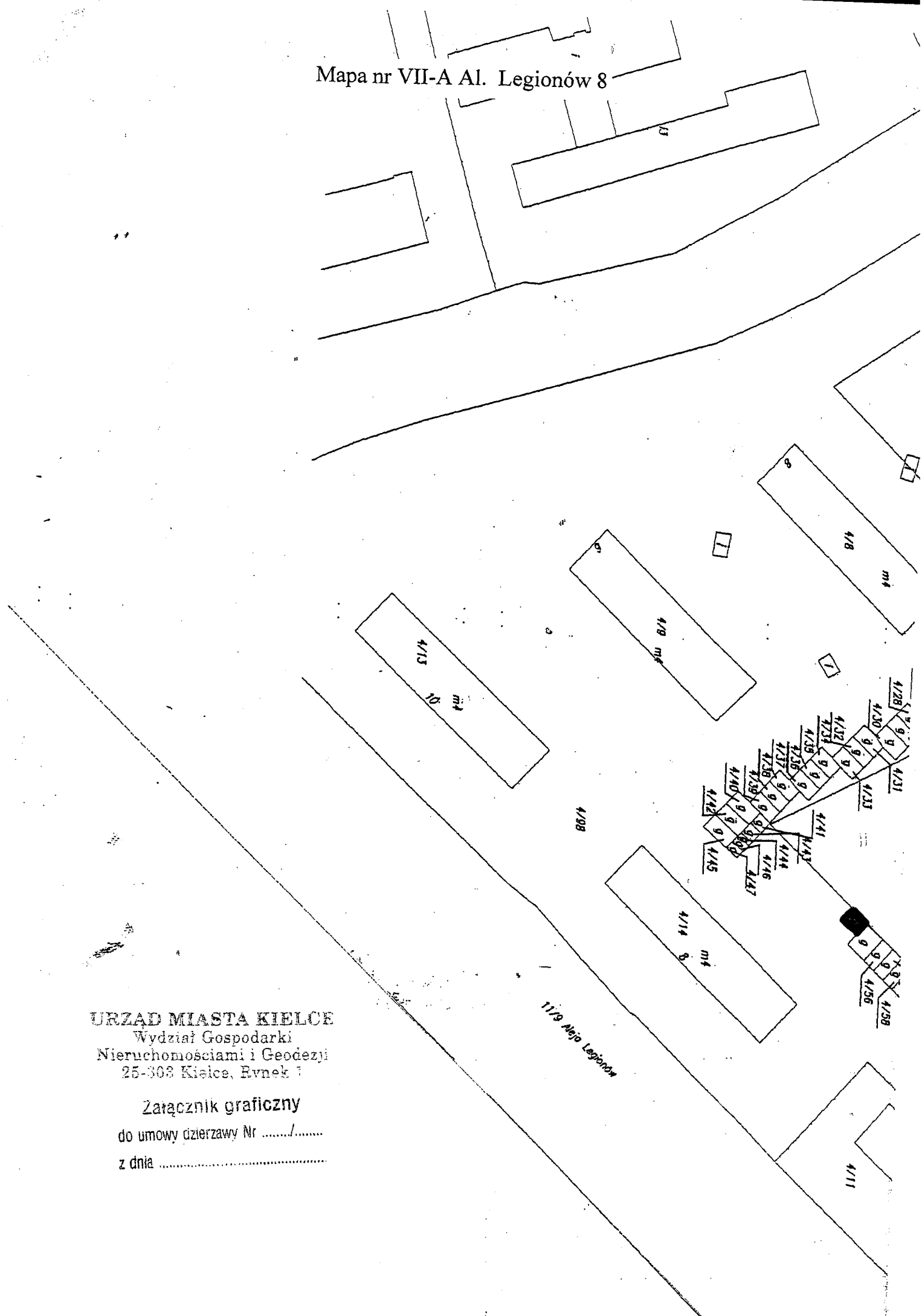
Mapa nr VI-A Jesionowa 2, Warszawska 91



URZĄD MIASTA KIELCE
Wydział Gospodarki
Nieruchomościami i Geodezji
25-303 Kielce, Rynek 1

Załącznik graficzny
do umowy czierzawy Nr/.....
z dnia

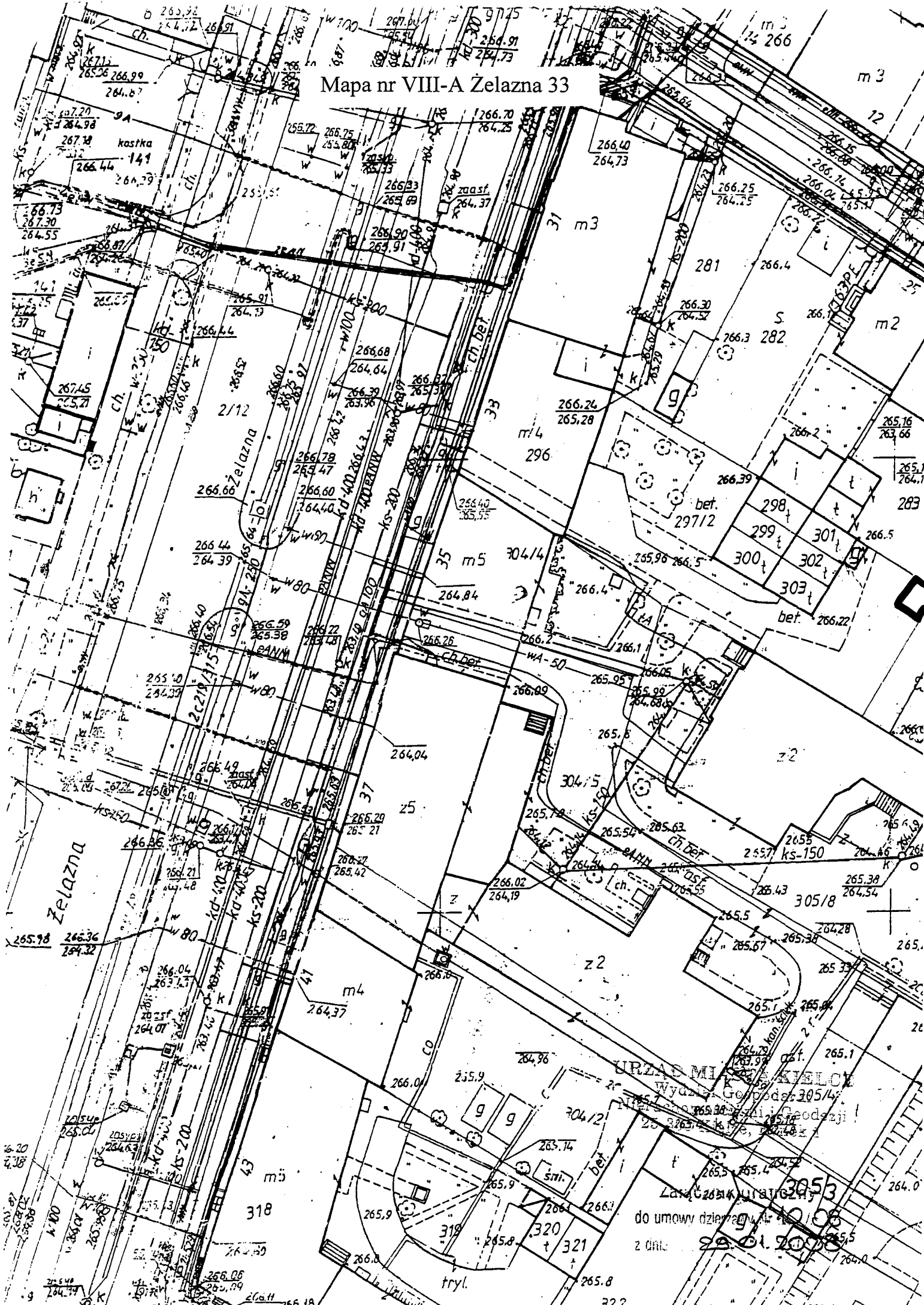
Mapa nr VII-A Al. Legionów 8



URZĄD MIASTA KIELCE
Wydział Gospodarki
Nieruchomościami i Geodezji
25-303 Kielce, Rynek 1

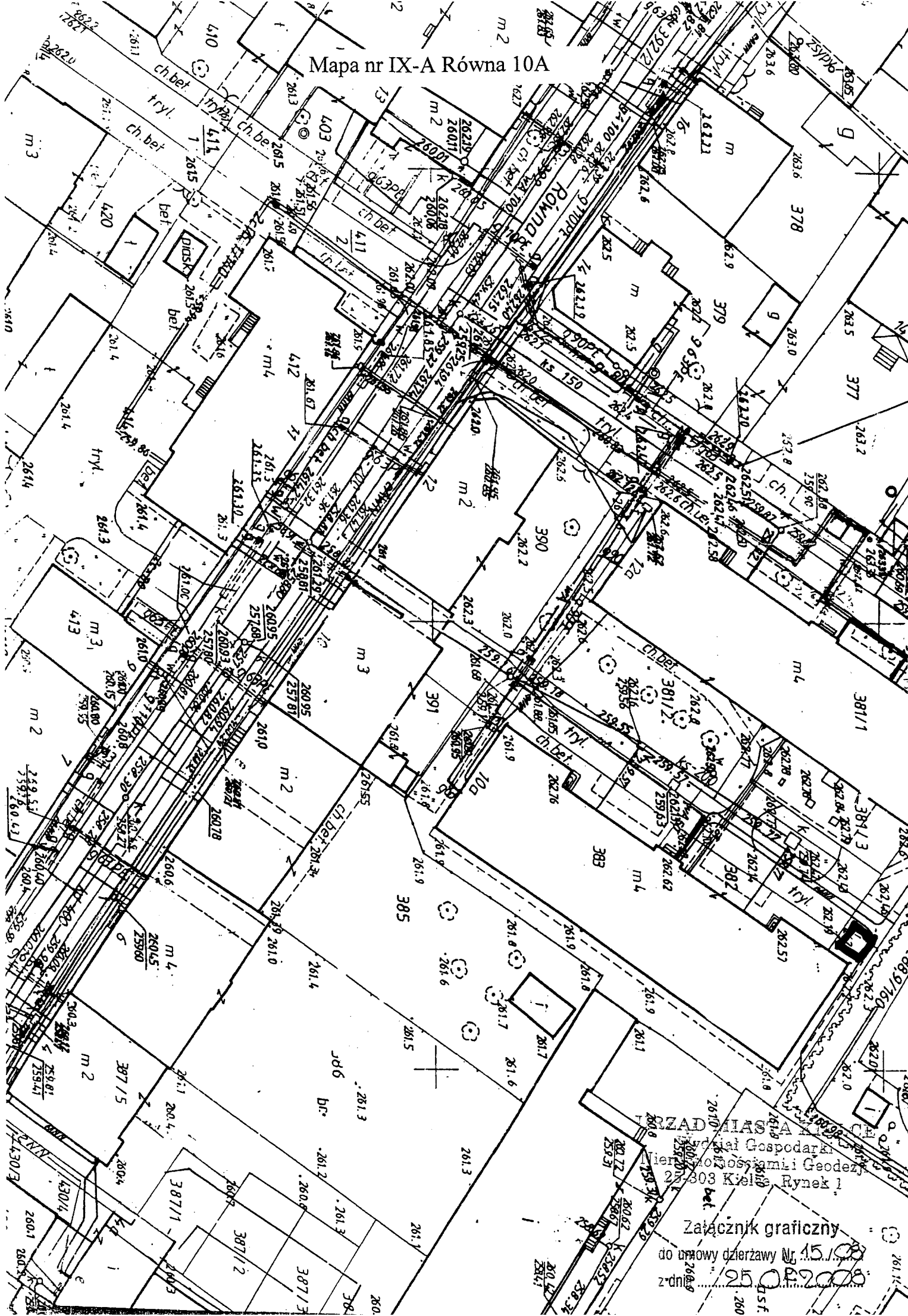
Załącznik graficzny
do umowy dzierżawy Nr/.....
z dnia

Mapa nr VIII-A Żelazna 33



URZĄD MIASTA KIELCE
Wydział Geodezji 305/4
Urząd Geodezji i Katastru
25 200 000 1/25 000
25 200 000 1/25 000
Z dni: 29.01.2008

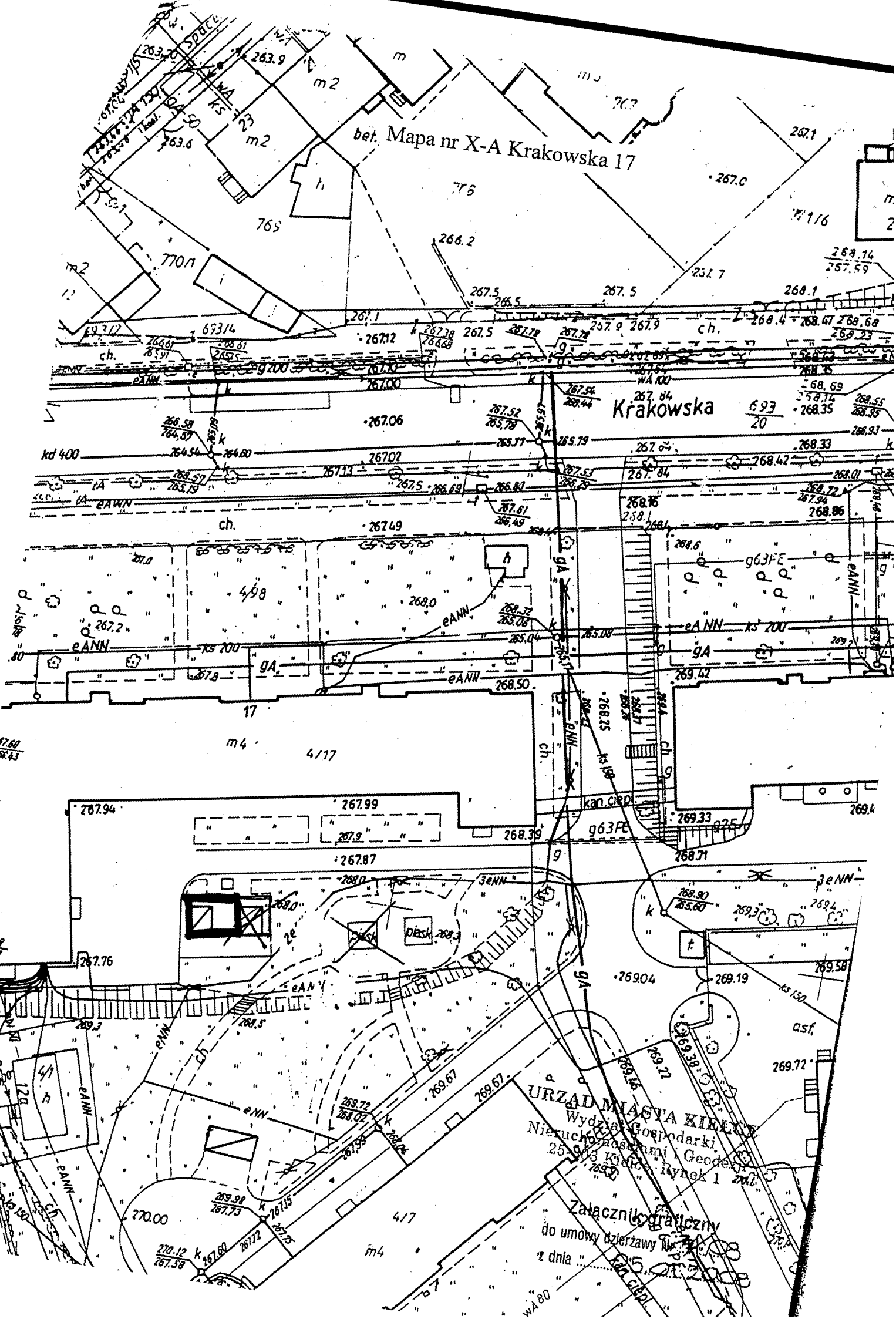
Mapa nr IX-A Równa 10A



URZĄD MIASTA RÓWNA
Wydział Gospodarki
Nieruchomościami i Geodezją
25-2003 Kielce, Rynek 1

Załącznik graficzny
do umowy dzierżawy Nr 15/1/08
z dnia 25.09.2008

bet. Mapa nr X-A Krakowska 17



Krakowska 693/20

URZĄD MIASTA KIELCE
Wydział Gospodarki
Nieruchomościami i Geodezją
25-003 Kielce Rynek 1

Załącznik graficzny
do umowy dzierżawy

z dnia 25.01.2008

267.60
268.43

L
6

267.88
268.57

267.30
268.91

269.12
269.12

269.12
269.12

269.12
269.12

269.12
269.12

269.12
269.12

269.12
269.12

269.12
269.12

269.12
269.12

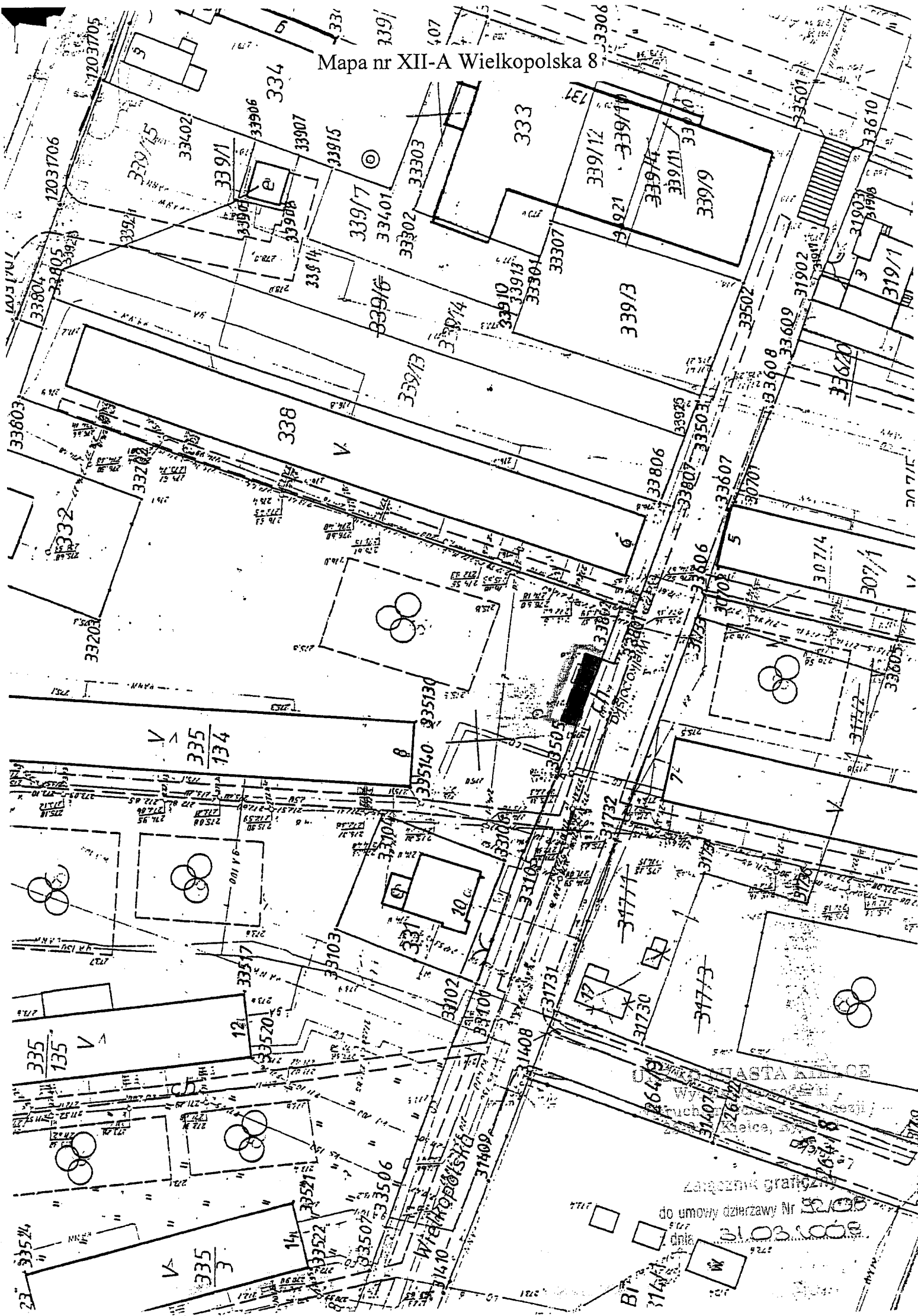
Mapa nr XI-A Żelazna 29



URZĄD MIASTA KIELCE
Wydział Gospodarki
Nieruchomościami i Geodezji
25-308 Kielce, Rynek 1

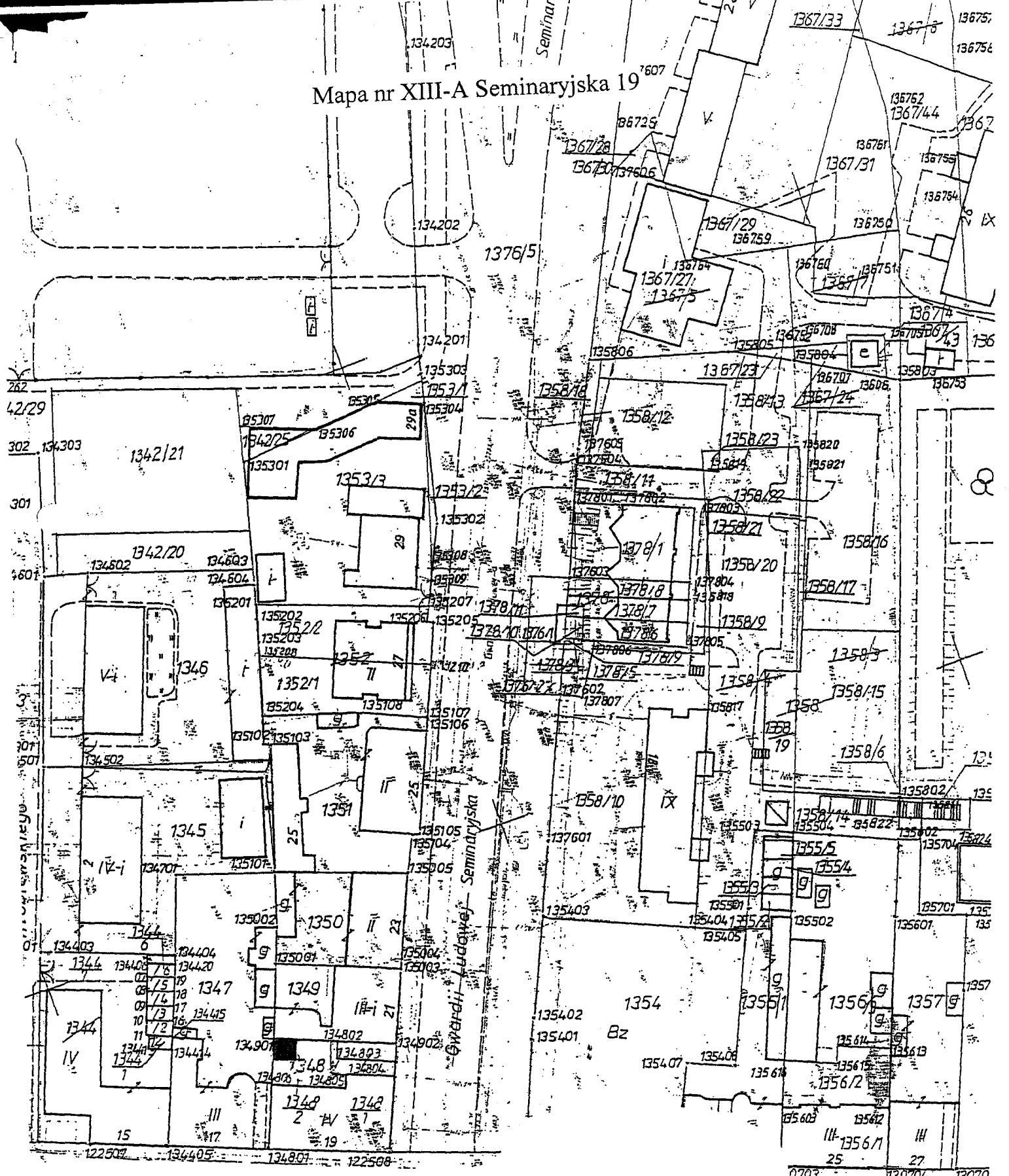
Załącznik graficzny
do umowy dzierżawy Nr
z dnia

Mapa nr XII-A Wielkopolska 8



Załącznik graficzny
do umowy dzierżawy Nr 15/08
dnia 01.03.2008

Mapa nr XIII-A Seminaryjska 19

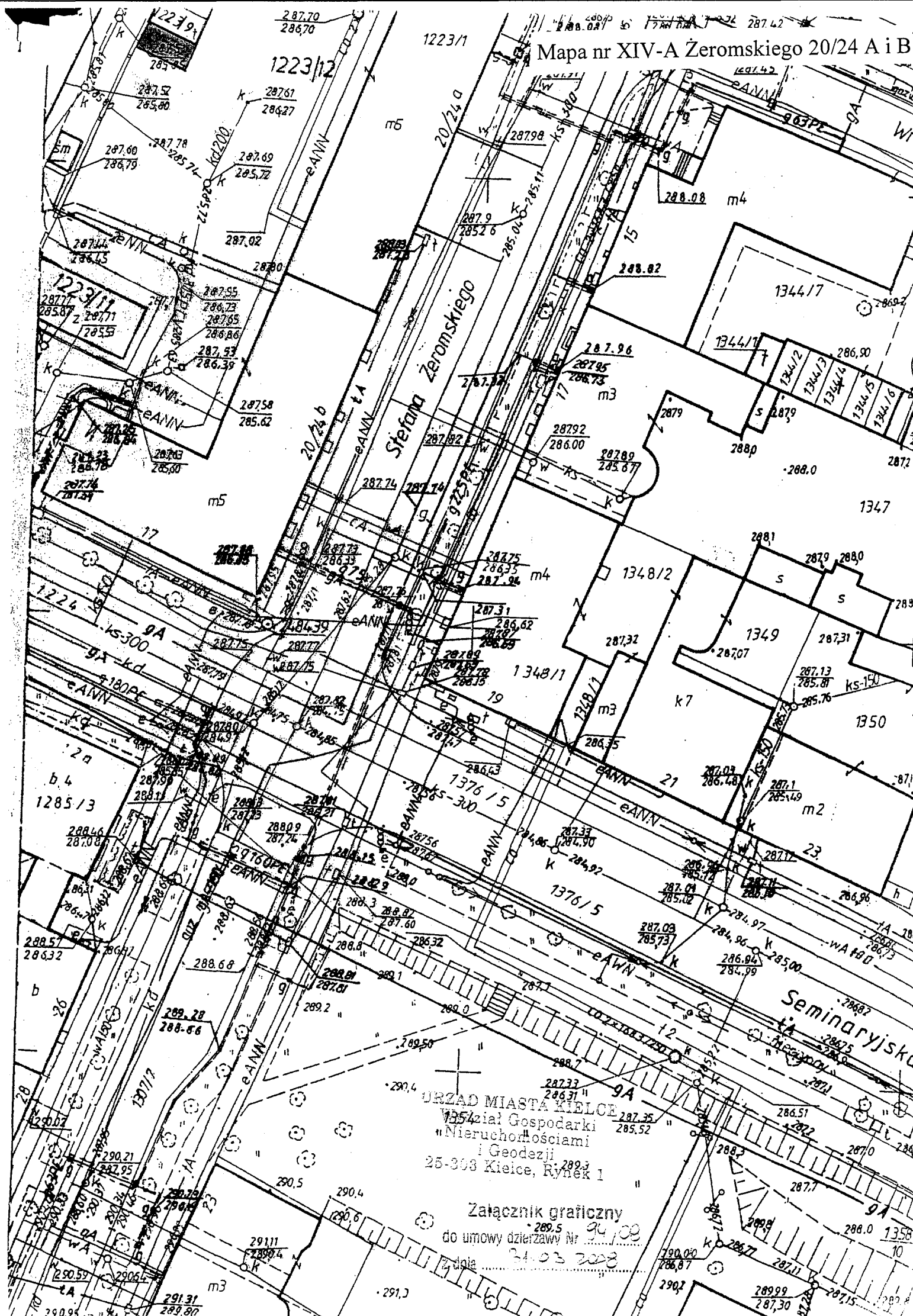


URZĄD MIASTA KIELCE
 Wydział Gospodarki
 Nieruchomościami
 i Geodezji
 25-303 Kielce, ul. Rynek 1

ul. Stefana Żeromskiego
 05 600 00

Załącznik graficzny
 do umowy ożierzawy Nr 84/08
 z dnia 31.03.2008

05 600 8 65



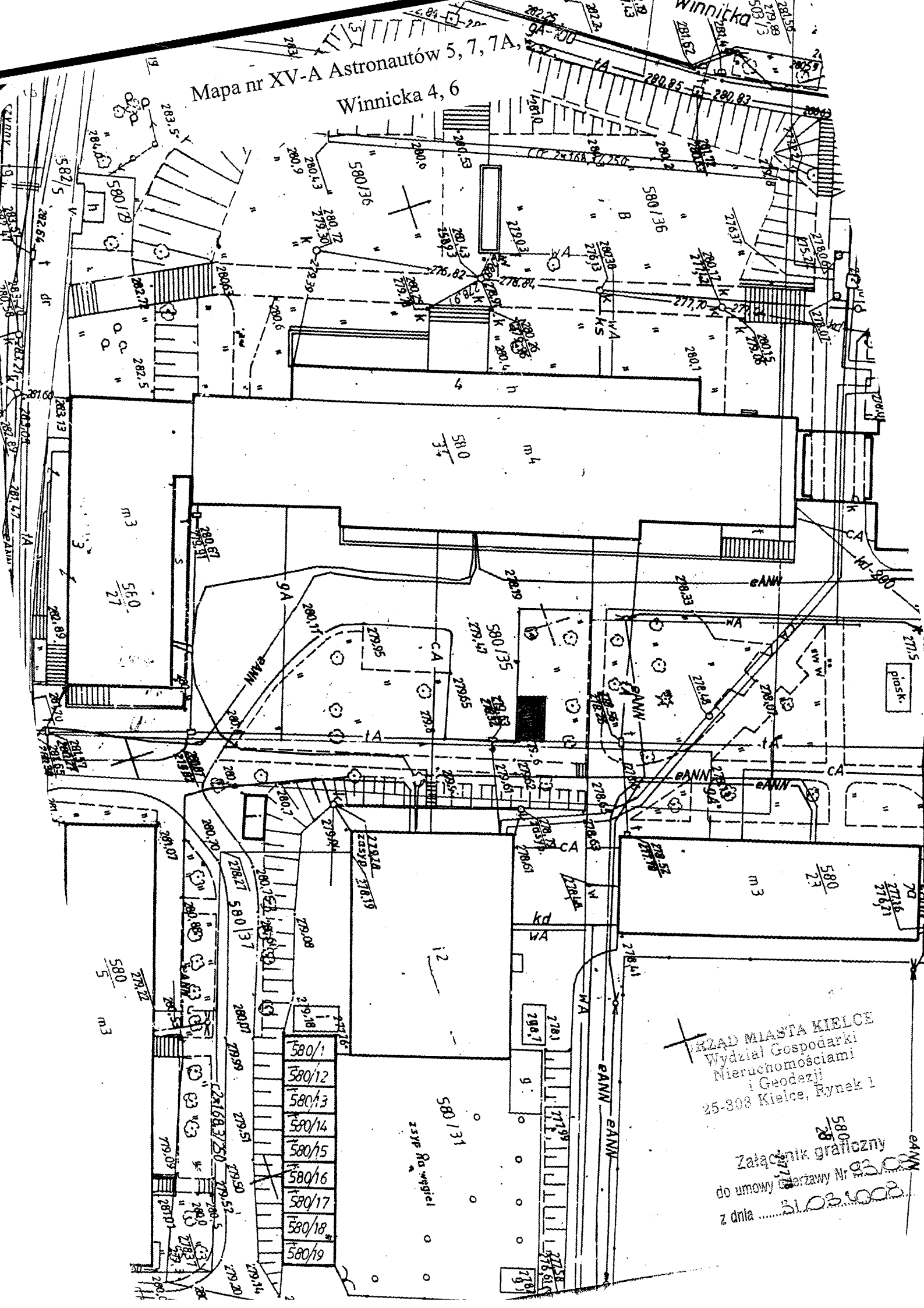
Stefana Żeromskiego

URZĄD MIASTA KIELCE
Zdział Gospodarki
Nieruchomościami
i Geodezji
25-303 Kielce, Rynek 1

Załącznik graficzny
do umowy dzierżawy Nr 24/09
z dnia 21.03.2008

Seminaryjska

Mapa nr XV-A Astronautów 5, 7, 7A,
Winnicka 4, 6



URZĄD MIASTA KIELCE
Wydział Gospodarki
Nieruchomościami
i Geodezji
25-303 Kielce, Rynek 1

Załącznik graficzny
do umowy o zarzawy Nr 93/00
z dnia 31.03.2000

- 580/1
- 580/12
- 580/13
- 580/14
- 580/15
- 580/16
- 580/17
- 580/18
- 580/19

580/31
zsyf Ra wysiel

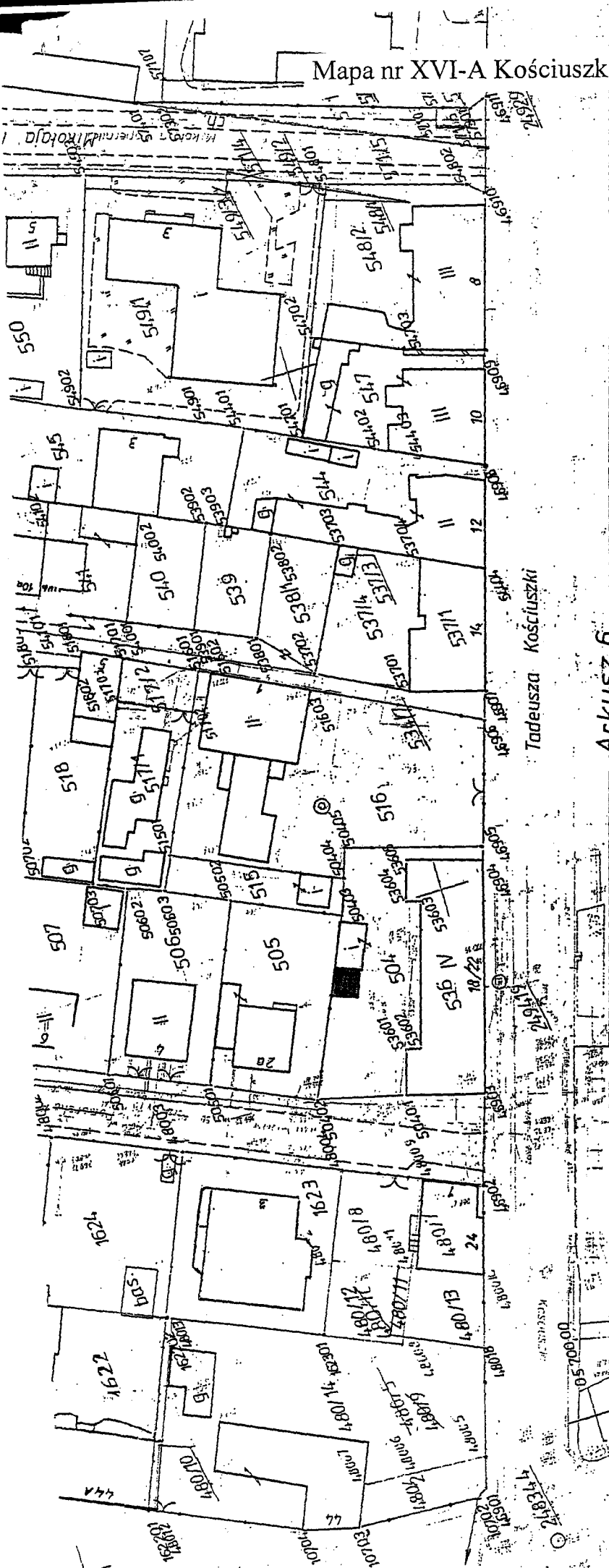
580/28

580/29

Mapa nr XVI-A Kościuszki 18/22

URZĄD MIASTA KIELCE
Wydział Gospodarki
Nieruchomościami
i Geodezji
25-303 Kielce, ul. Rynek 1

Załącznik graficzny
do umowy dzierżawy Nr 82/08
z dnia 31.03.2008



1111

URZĄD MIASTA KIELCE

Wydział Gospodarki
Nieruchomościami
i Geodezji

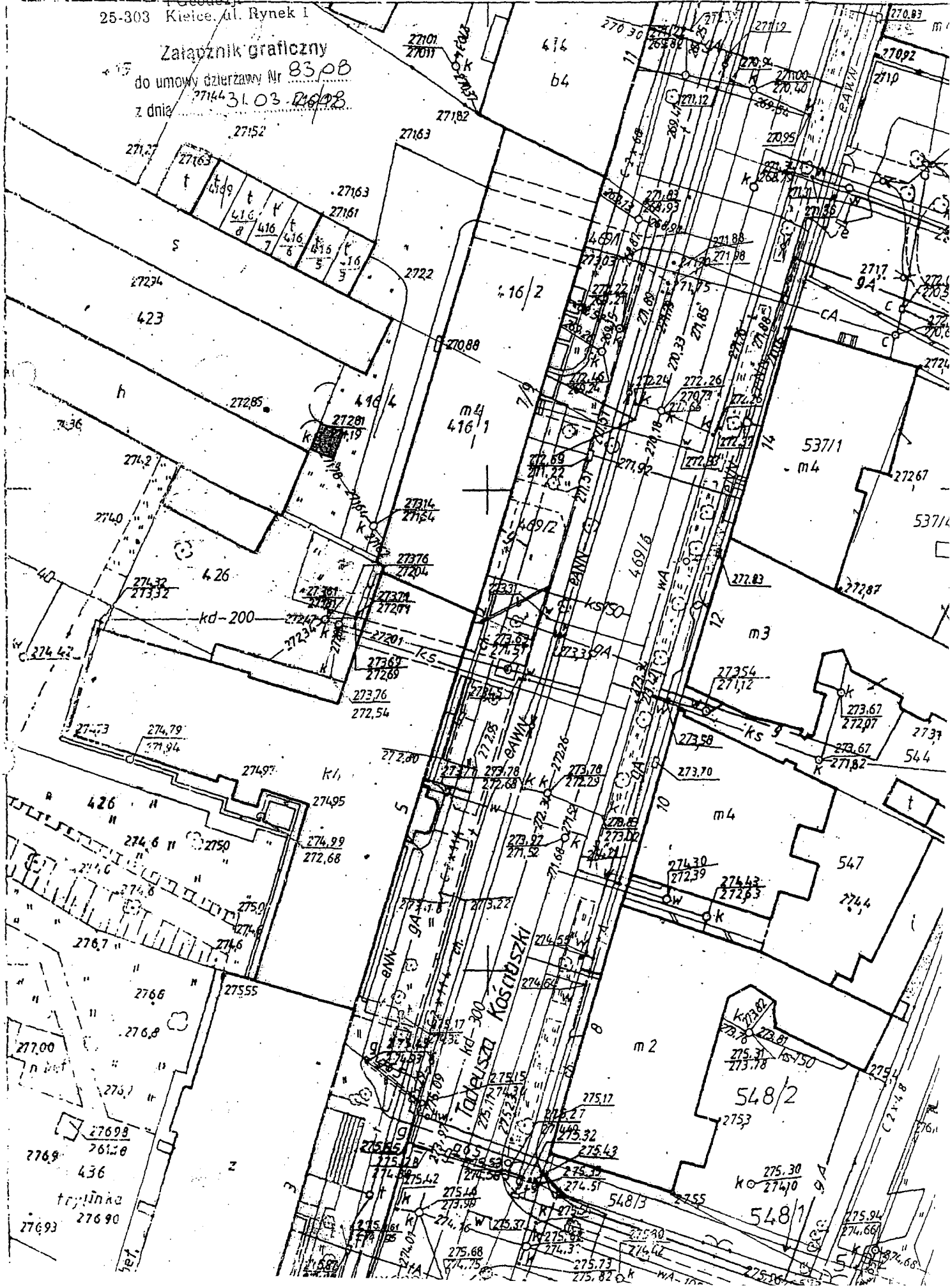
Mapa nr XVII-A Kościuszki 7/9

25-303 Kielce, Al. Rynek 1

Załącznik graficzny

do umowy dzierżawy Nr 8308

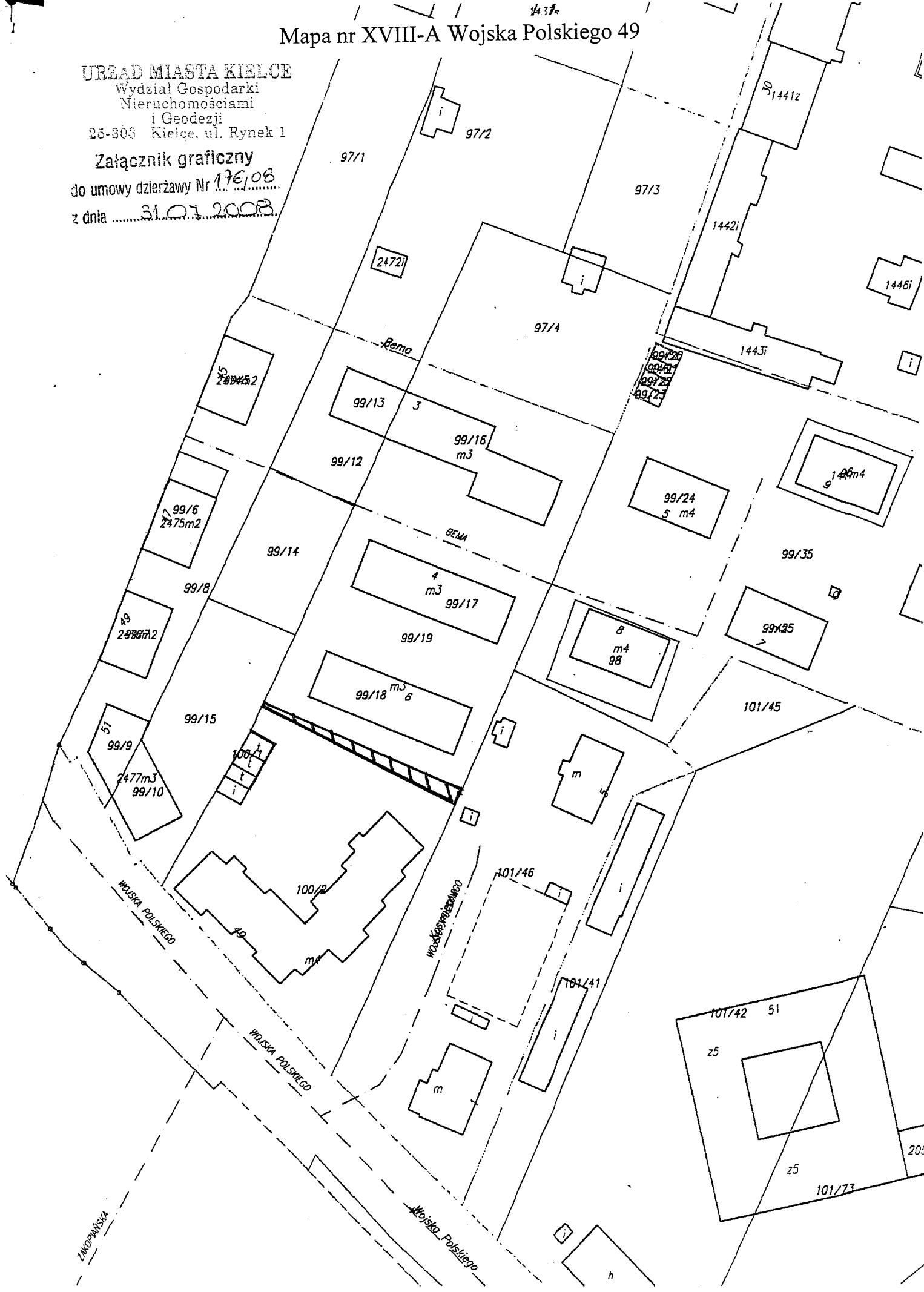
z dnia 27.14.31.03.2008



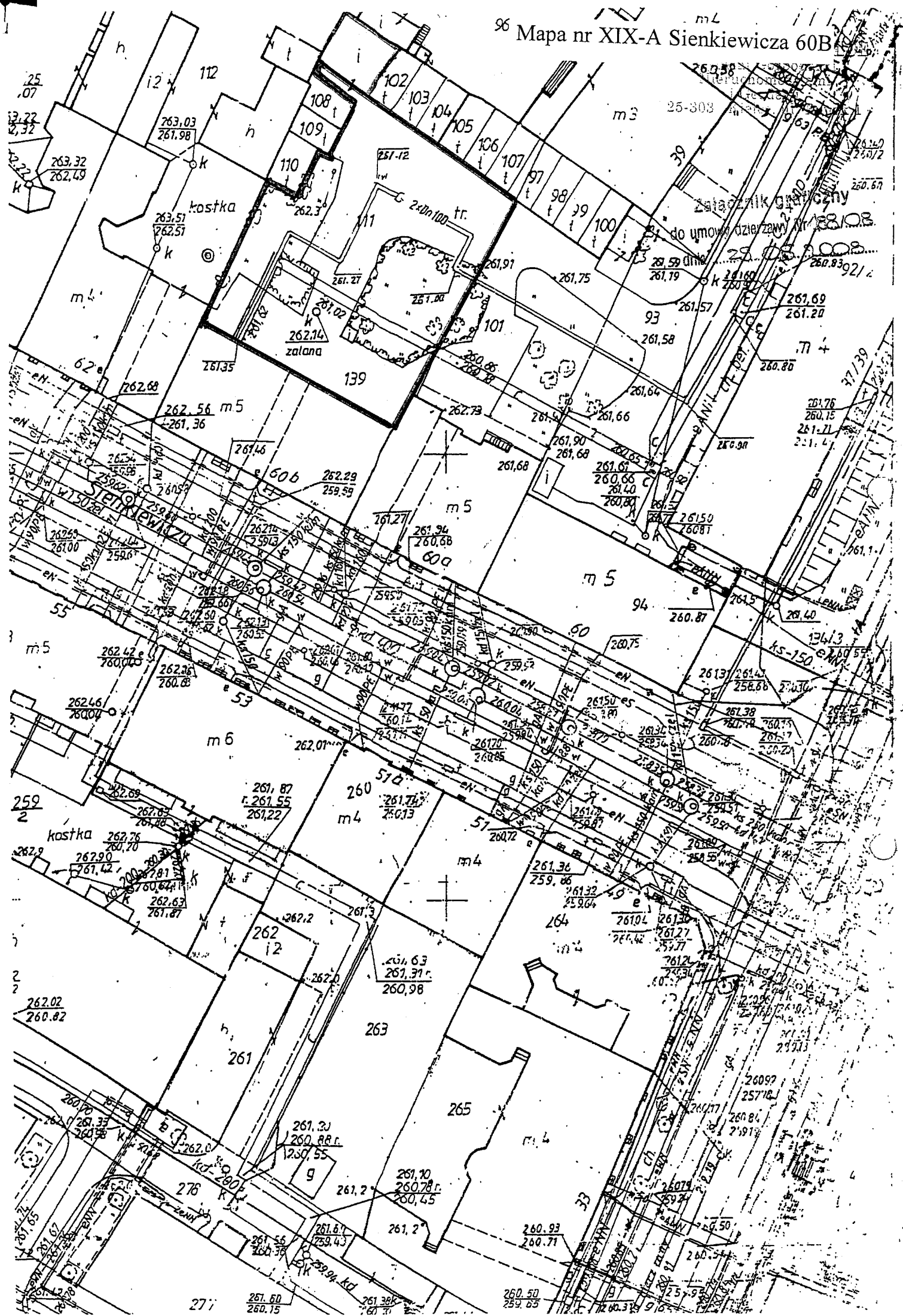
Mapa nr XVIII-A Wojska Polskiego 49

URZĄD MIASTA KIELCE
Wydział Gospodarki
Nieruchomościami
i Geodezji
25-805 Kielce, ul. Rynek 1

Załącznik graficzny
do umowy dzierżawy Nr 176/08
z dnia 31.07.2008



96 Mapa nr XIX-A Sienkiewicza 60B



Mapa nr XX-A Dąbrowska 1, 3

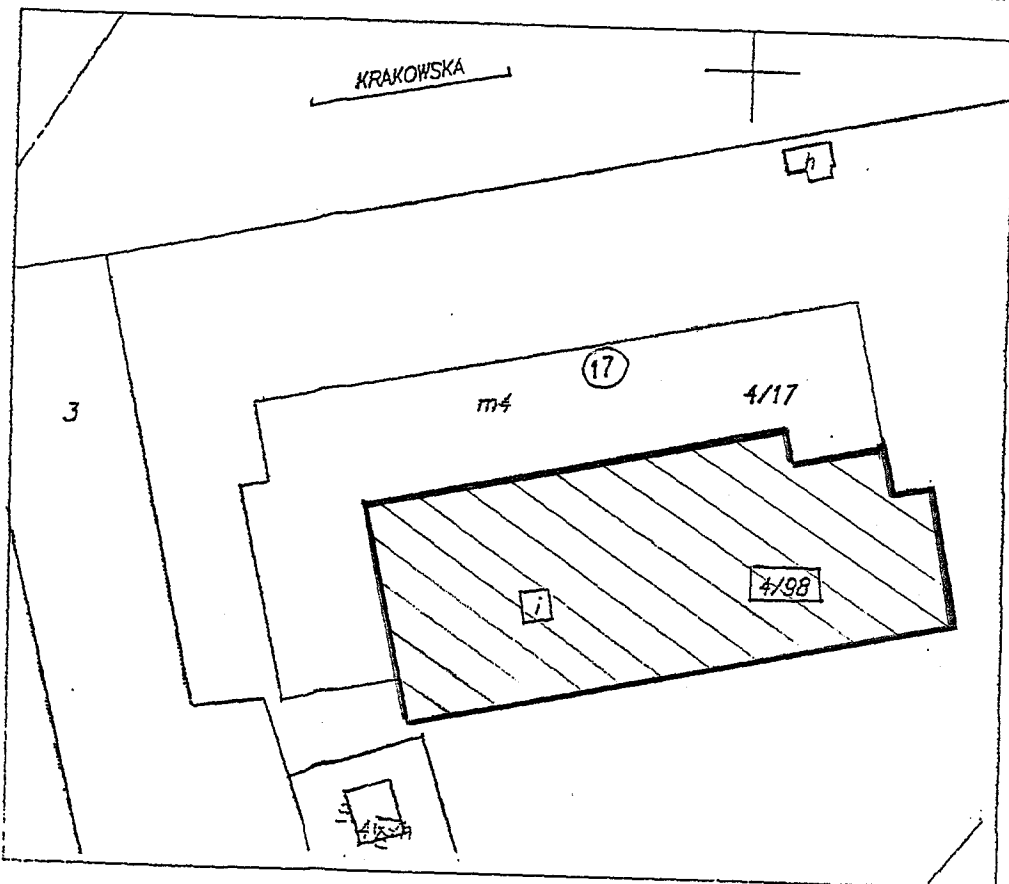
Załącznik graficzny
do umowy dzierżawy Nr 51.2009
z dnia 29.02.2009



Mapa nr XXI-A Krakowska 17

URZĄD MIASTA KIELCE
Wydział Gospodarki
Nieruchomościami
i Geodezji
25-303 Kielce, ul. Rynek 1

Załącznik graficzny
do umowy dzierżawy Nr 65/2003
z dnia 24.03.2003.....



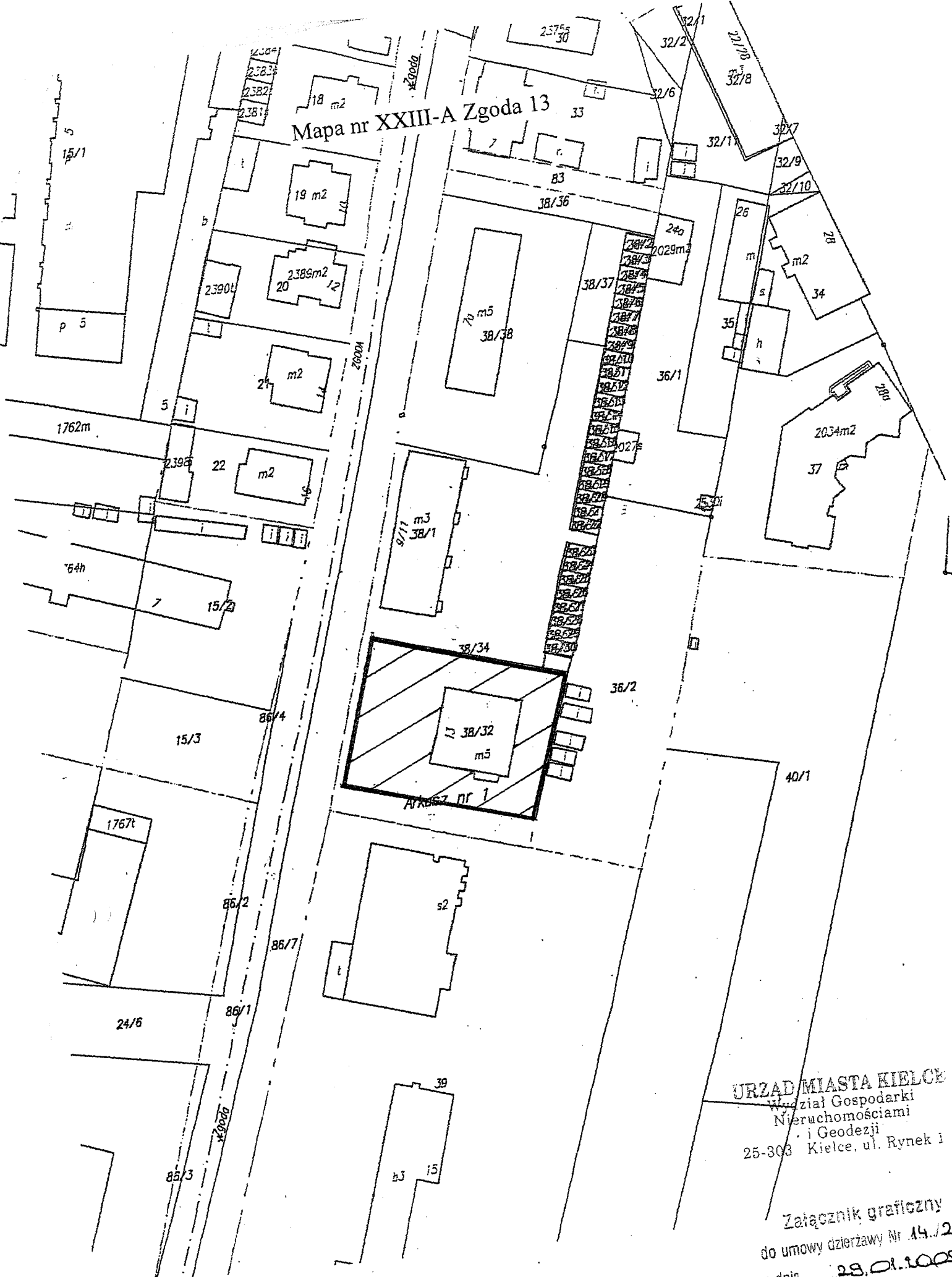
Mapa nr XXII-A Paderewskiego 49/51



URZĄD MIASTA KIELCE
 Wydział Gospodarki
 Nieruchomościami
 i Geodezji
 25-303 Kielce, ul. Rynek 1

Załącznik graficzny
 do umowy dzierżawy Nr 76 P.2009
 z dnia 31 MAR. 2009

Mapa nr XXIII-A Zgoda 13



URZĄD MIASTA KIELCE
Wydział Gospodarki
Nieruchomościami
i Geodezji
25-303 Kielce, ul. Rynek 1

Załącznik graficzny
do umowy dzierżawy Nr 14./200
z dnia 29.01.2009.....