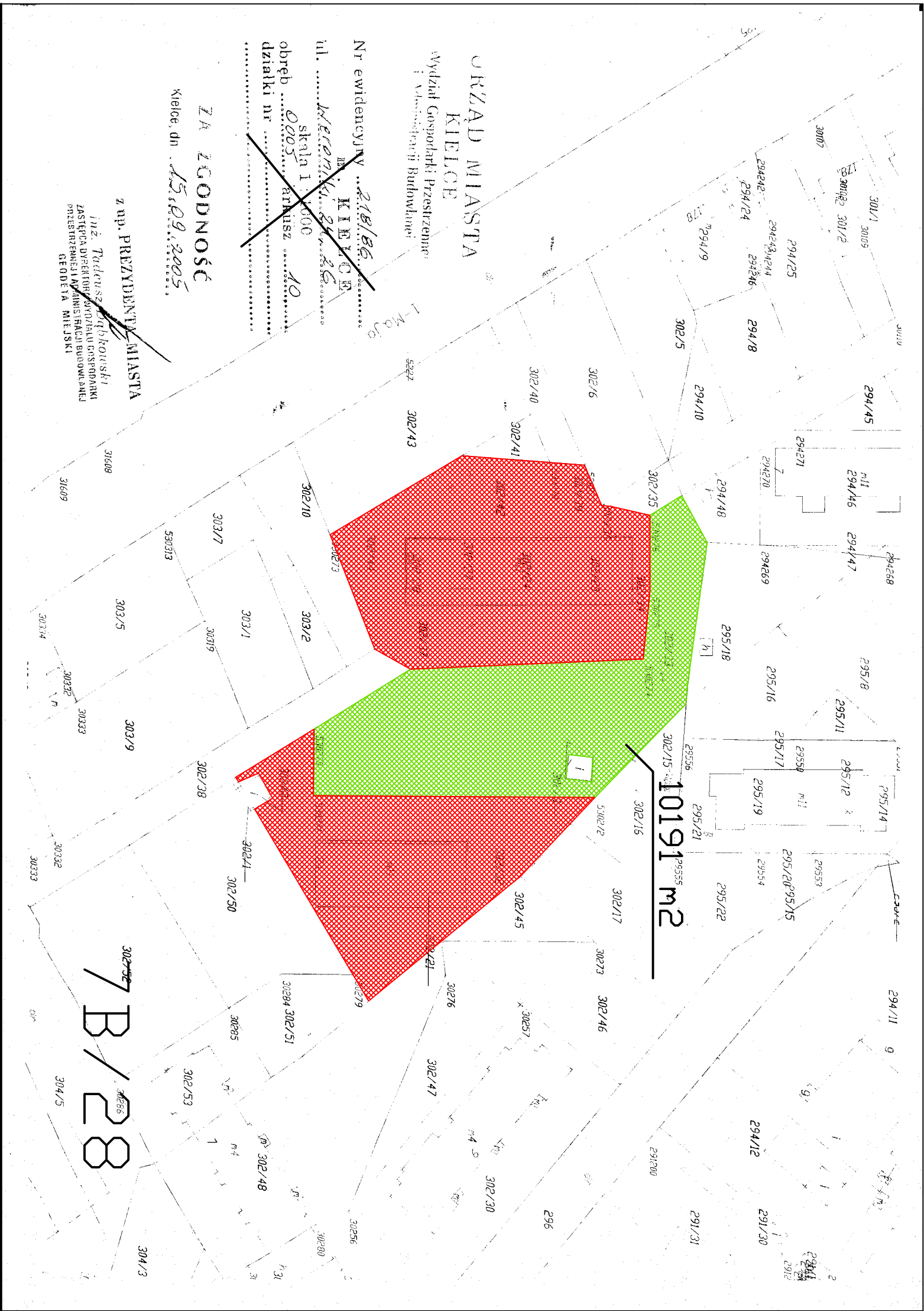


ZADANIE Nr 2 - CZĘŚĆ ZACHODNIA MIASTA KIELCE

Nr mapy	Rejon ulic	Pow. działek w m2
7B/28	Św. Weroniki	10191
7B/29	Jagiellońska, Hoża	25111
7B/30	Chrobrego	20703
7B/31	Chrobrego, Lecha, Piekoszowska, Jagiellońska	75709
7B/32	Piekoszowska, Grunwaldzka, Jagiellońska	55098
7B/33	Jagiellońska, Grochowa, Piekoszowska	41806
7B/34	Opielińskiej, Sienna, Piekoszowska, Owsiana, Mielczarskiego	8539
7B/35	Urzędnicza, Grunwaldzka, Szkolna	39491
7B/36	Południowa, Mielczarskiego	3935
Razem Pz /m2/:		280583
	1. Wyłączone ze sprzątnia powierzchnie terenów, na których posadowione są altany śmietnikowe (ustawione pojemniki na śmieci) oraz terenów, które zostały wydzierżawione przez wspólnoty mieszkaniowe od Gminy Kielce-zgodnie z mapami sytuacyjnymi stanowiącymi załącznik nr 7 B/W	7643
Razem P2/m2/=Pz/m2/-7643/m2/		272940

Obszar do utrzymania czystości i porządku zaznaczono na mapach kolorem zielonym



**URZĄD MIASTA
KIELCE**
Wydział Gospodarki Przestrzennej
i Administracji Budowlanej

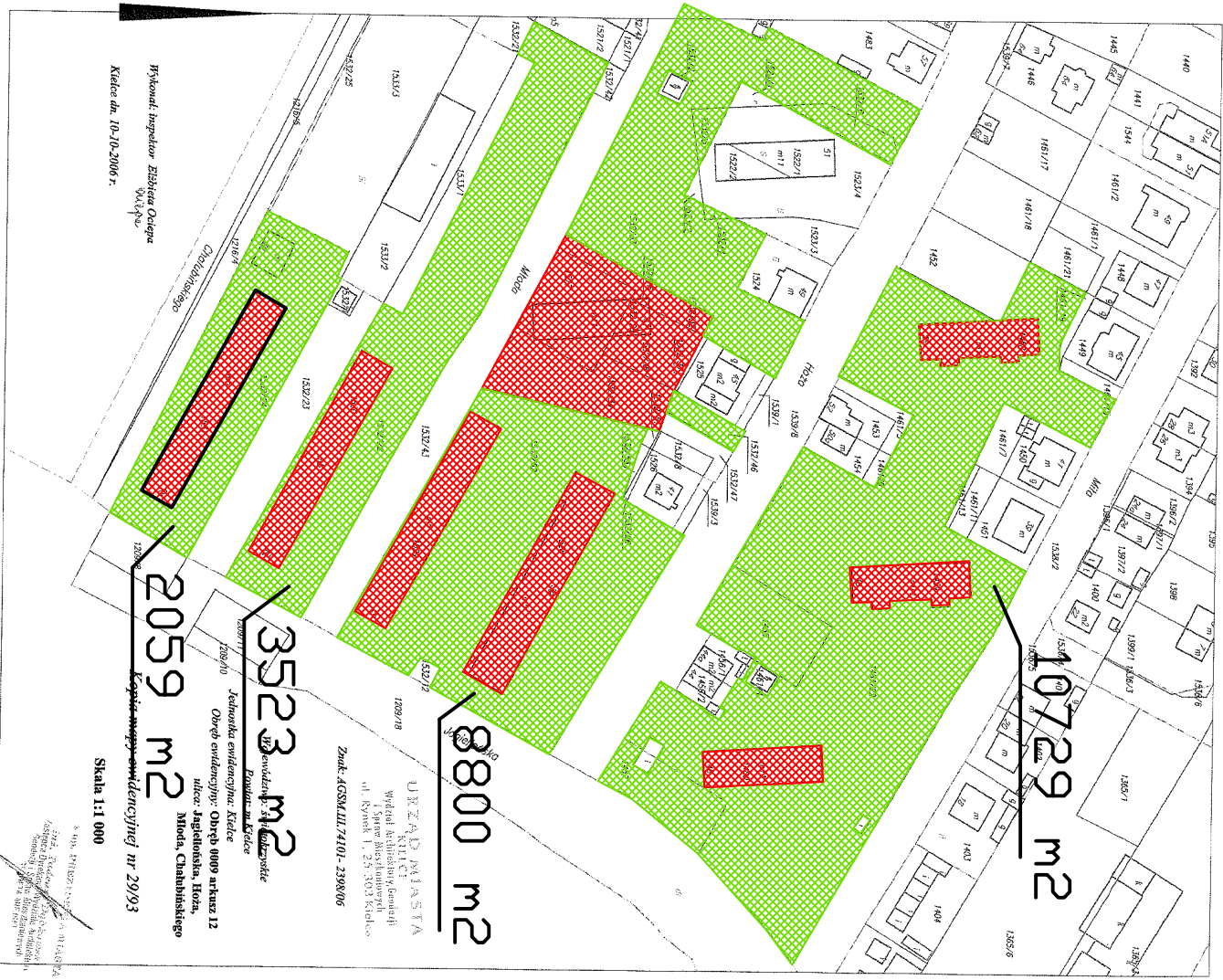
Nr ewidencyjny ~~218/86~~
~~M. KIELCE~~
ul. ~~Wierzyńska 21/86~~
skala 1:5000
obręb ~~0205~~ ~~Arnisz~~ ~~10~~
działki nr ~~.....~~

ZA ZGODNOŚĆ
Kielce, dn. ~~15.09.2005~~

Z up. PREZYDENTA MIASTA
mgr. Tadeusz ~~Orzechowski~~
ZASTĘPCA DYREKTORA ODDZIAŁU GOSPODARKI
PRZESTRZENNEJ I ADMINISTRACJI BUDOWLANEJ
GEODETA MIEJSKI

10191 m2

7B/28



10729 m²

8800 m²

3523 m²
 Wydziałek 39 lokalizacja
 Powiatu w Kielce

2059 m²

Skala 1:1 000

Urząd: Inspektor Zbiórka Osiedla
 Kielce dn. 10.10.2006 r.

Znak: FGSM.III.74101-239806

URZĄD J.M.I.A.S.T.A
 KIELCE
 Wydział Architektury i Inżynierii
 1 Sprow. Budowlanych
 ul. Rynek 1, 25-303 Kielce

8 100 PRZYBYŁYCH
 142. Rynek
 143. Rynek
 144. Rynek
 145. Rynek
 146. Rynek
 147. Rynek
 148. Rynek
 149. Rynek
 150. Rynek
 151. Rynek
 152. Rynek
 153. Rynek
 154. Rynek
 155. Rynek
 156. Rynek
 157. Rynek
 158. Rynek
 159. Rynek
 160. Rynek
 161. Rynek
 162. Rynek
 163. Rynek
 164. Rynek
 165. Rynek
 166. Rynek
 167. Rynek
 168. Rynek
 169. Rynek
 170. Rynek
 171. Rynek
 172. Rynek
 173. Rynek
 174. Rynek
 175. Rynek
 176. Rynek
 177. Rynek
 178. Rynek
 179. Rynek
 180. Rynek
 181. Rynek
 182. Rynek
 183. Rynek
 184. Rynek
 185. Rynek
 186. Rynek
 187. Rynek
 188. Rynek
 189. Rynek
 190. Rynek
 191. Rynek
 192. Rynek
 193. Rynek
 194. Rynek
 195. Rynek
 196. Rynek
 197. Rynek
 198. Rynek
 199. Rynek
 200. Rynek

7B/29



~~11/12/1~~
~~1/1080~~

MAPA EWIDENCJI GRUNTÓW
 OKRĘGOWE PRZEDSIĘBIORSTWO GEODEZYJNO -
 KARTOGRAFICZNE W KIELCACH

Kierownik Zakładu mł. Marek Guzik



ZESTAWIENIE ARKUSZY

29/93
 13.01.93
 W.S. U.S.

Uziębka 1277 obok drogi 1213
 1217 - - - - -
 1218 - - - - -
 1219 - - - - -

URZĄD MIASTA
 KIELCE
 Wydział Geodezji i Kartografii
 ZASTĘPCA DYREKTORA
 GEODEZJA-MIĘSIK
 Inż. Józef Dąbrowski

7B/30

1:1000



~~10(14)~~
~~71.030~~

14561 m²

11982 m²

10091 m²

~~39075 m²~~

MAPA EWIDENCJI GRUNTÓW

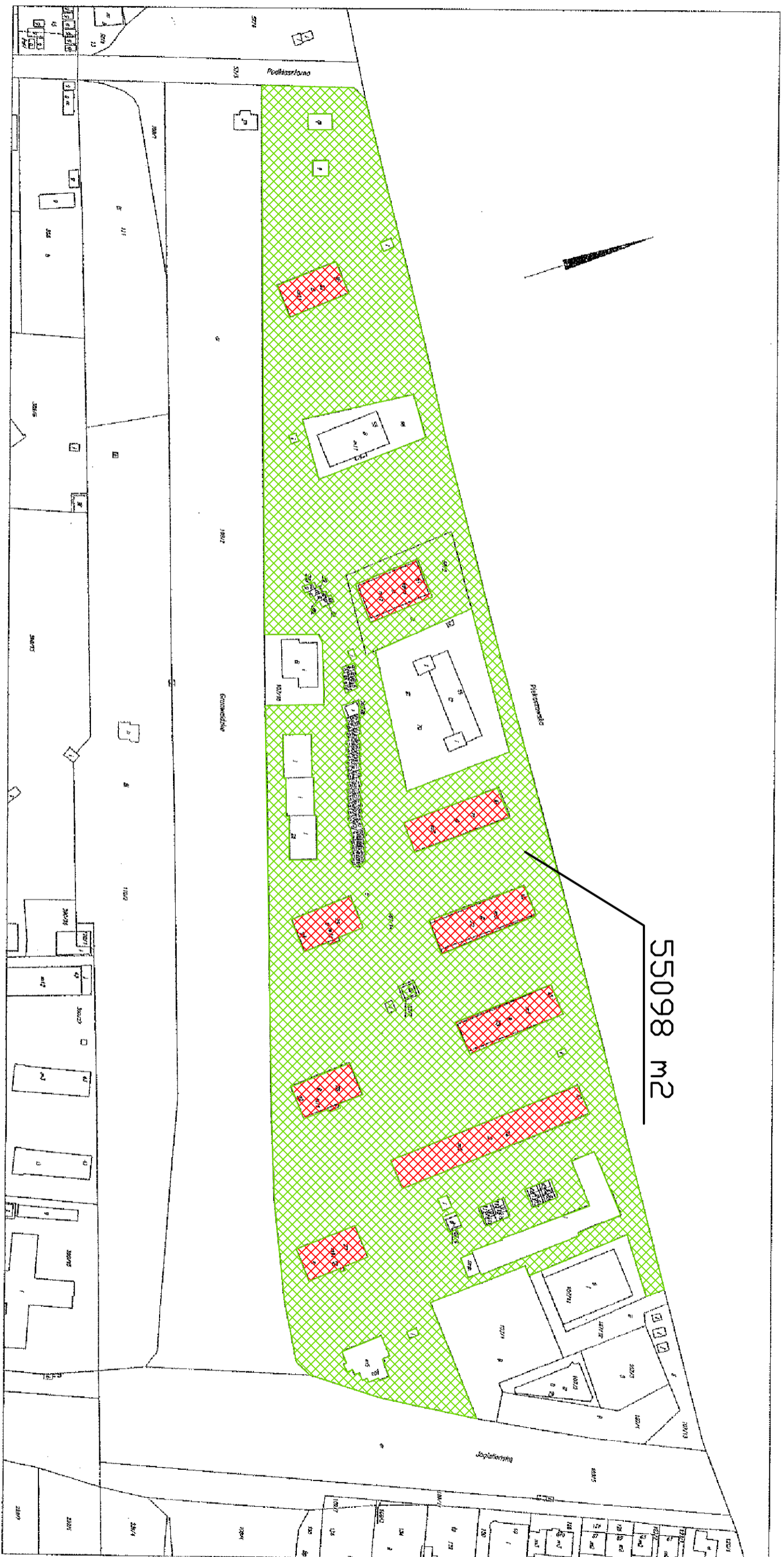
WYKONANA W 2009 ROKU
W ZAKŁADZIE PROJEKTOWANIA I USŁUG ARCH.
KONSTRUKCYJNYCH W KRAKOWIE




USŁUGI NIERUCHOMOŚCIOWE
PROJEKTOWANIE I USŁUGI ARCH.
KONSTRUKCYJNYCH W KRAKOWIE

7B/31

29/09
13.01.09





00-60 009

6477 m²

1299 m²

763 m²



~~3/11/1
1:1000~~

MAPA EVIDENCJI GRUNTÓW

Ustanowiona w c.1991 przez
OKRĘGOWE PRZEDSIĘBIORSTWO GEODEZYJNO-KARTOGRAFICZNE W KIELCACH

Kierownik Pracowni: dr. Andrzej Gudek



URZĄD MIASTA
KIELCE

ZASTĘPCA DYREKTORA
DOROTA WIELSIŃSKA

2004/02

92.03.15

7 B / 34

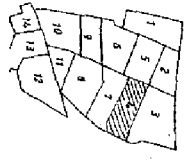


1:1000
~~4/24~~

MAPA EWIDENCJI GRUNTÓW

Zdjęcie z r. 1991 przez
 OKRĘGOWE PRZEDSIĘBIÓRSTWO GEODEZYJNO-
 KARTOGRAFICZNE W KIELCACH

Kierownik Pracowni: inż. Marek Góral



Zakres planu

URZĄD MIASTA
 KIELCE

Wydział Geodezji i Kartografii

ZASTĘPCA PRACOWNI
 GEODEZJA MIASTO

inż. Ryszard Dziwowski

7/102
 B/35

1992.03.16

Wzrost: 1,70 m
 Ciężar ciała: 70 kg
 Ciężar ciała: 70 kg

