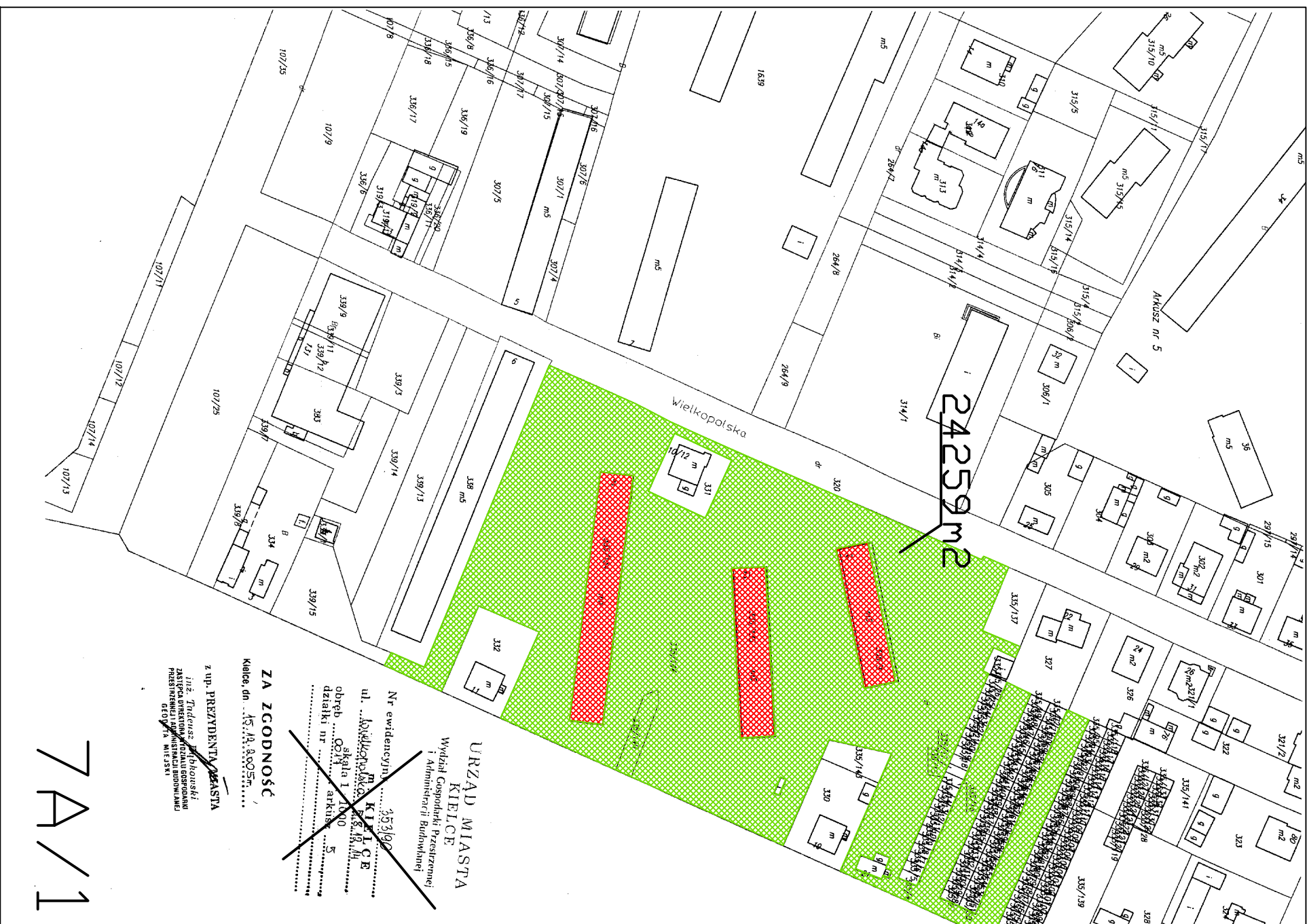


ZADANIE nr 1 - CZĘŚĆ WSCHODNIA MIASTA KIELCE

Nr mapy	Rejon ulic	Pow. działek w m2
7A/1	Wielkopolska	24259
7A/2	Pomorska	3424
7A/3	Astronautów, Źródłowa, Zagórska, Winnicka, Zdrojowa, Kościuszki	26331
7A/4	Żeromskiego, Seminaryjska	1112
7A/5	Żeromskiego, Bema, Wojska Polskiego	11659
7A/6	Seminaryjska, Żeromskiego, Prosta, Wojska Polskiego, Słowackiego	11617
7A/7	Wojska Polskiego, Zgoda, Jana Pawła II	2954
7A/8	Głowackiego, Żeromskiego, Seminaryjska, Słowackiego, Pl. Wolności, Hipoteczna, Mickiewicza, Wesoła, Sienkiewicza	4992
7A/9	Sienkiewicza, Kościuszki, Bodzentyńska, Rynek, Wesoła	2761
7A/10	Warszawska, Kozia	685
7A/11	Leśna, Sienkiewicza	314
7A/12	Paderewskiego	1275
7A/13	Krakowska, Al. Legionów, Gagarina	37960
14A	Paderewskiego, Równa, Żelazna, Żłota, Wspólna, Sienkiewicza	1321
14B	Paderewskiego, Równa, Żelazna, Żłota, Wspólna, Sienkiewicza	1674
14C	Paderewskiego, Równa, Żelazna, Żłota, Wspólna, Sienkiewicza	2327
14D	Paderewskiego, Równa, Żelazna, Żłota, Wspólna, Sienkiewicza	1360
7A/15	Sienkiewicza, Paderewskiego, Panoramiczna, Czarnowska	5938
7A/16	Warszawska, Dąbrowska, Pocieszka, Toporowskiego, Przelot, Wiosenna, Nowowiejska, Wojewódzka	13058
7A/17	Wiśniowa, Klonowa, Miodowa, Zamenhofa, Kasztanowa, Modrzewiowa, Pieszka, Toporowskiego	54671
7A/18	Toporowskiego, Jesionowa, Bukowa, Stara, Warszawska	38458
7A/19	Wapiennikowa	1496
7A/20	Śląska, Wielkopolska	10545
7A/21	Staszica, Sienkiewicza	50
7A/22	Krakowska	1447
7A/23	Dobrowolskiej	1533
7A/24	Romualda	0
7A/25	Na Stoku	2062
7A/26	Okrzei	7815
7A/27	Okrzei	1278
7A/28	Kościuszki	425
Razem P1 /m2/:		274801

Obszar do utrzymania czystości i porządku zaznaczono na mapach kolorem zielonym



24259 m²

Wielkopolska

AKACUSZ nr 5

URZĄD MIASTA
KIELCE
Wydział Gospodarki Przestrzennej
i Administracji Budowlanej

Nr ewidencyjny: 353/02
ul. ~~Wielkopolska~~ **KIELCE**
obrob. CO:1 skł. 1:100
działki nr 5

ZA ZGODNOŚĆ
Kielce, dn. 15.12.2005r.

z up. PREZYDENTA MIASTA
mgr inż. ~~Andrzej~~ **Andrzej** ~~Michalski~~ **Michalski**
Kierownik Wydziału Gospodarki
Przestrzennej i Administracji Budowlanej
GEOGRAFIA MIĘSIK

7A/1

50 0701X 353690
2400
A. 449/80
1:1000

MAPA EWIDENCJI GRUNTÓW

Zmieszana w r. 1999 przez
OKRĘGOWE PRZEDSIĘBIORSTWO GEODEZYJNO-
KARTOGRAFICZNE W KIELCACH

URZĄD MIASTA
KIELCE

Wydział Geodezji i Przemiarów
i Administracji Budowlanej
ZASTĘPCA DYREKTORA
DOROTA MIECISŁ
ul. Tuliszki 20b/20a/1

cz. 187 - 0204 cz. 530
cz. 671 - 0204 cz. 627
cz. 672 - 0204 cz. 628
cz. 573 - 0204 cz. 640

7A/2



Arkusz 2

Arkusz 3

Arkusz 4

Arkusz 9

A1

Mapa opracowana i wydrukowana przez
"Główny Urząd Geodezji i Przemiarów"
w Kielcach, 7. maja 1999 r. 1:1000
M. K. K.



681 m²

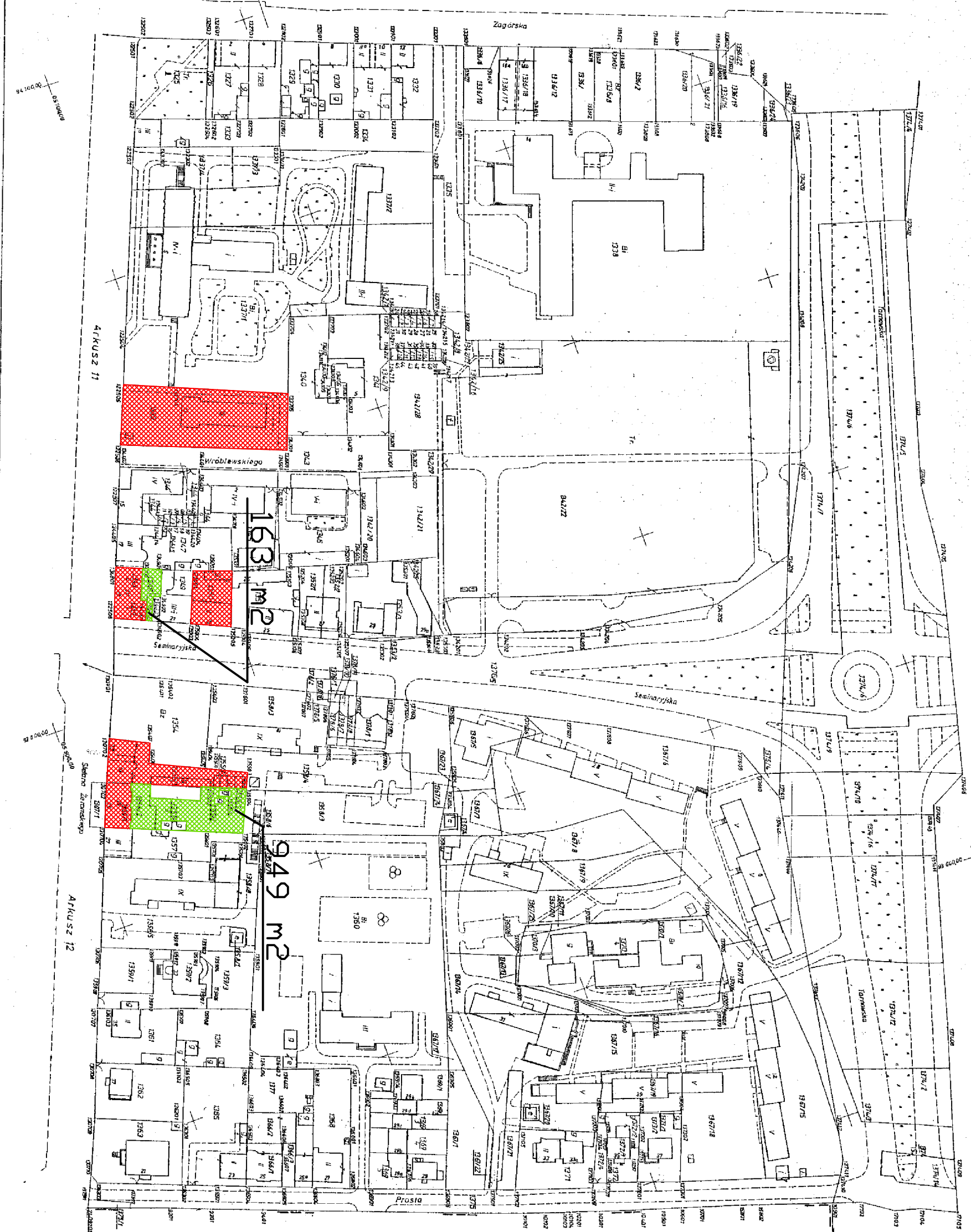
23749 m²

1901 m²

7A/3

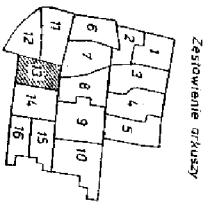
13161
1:1000
30.07.07 353/92

MAPA EWIDENCJI GRUNTÓW
Zobowiązanie w r. 1989 przez
OKRĘGOWE PRZEDSIĘBIORSTWO GEODEZYJNO-
KARTOGRAFICZNE W KIELCACH



163 m²

949 m²



Arkusz 11

Arkusz 12

Arkusz 14

Obręb 026
Arkusz 2

7A/4

CEHAD ALIANI
KIELCE
Wielki Geodezyjny Przedsiębiorstwo
Administracji Budowlanej
ZASTĘPCA DYREKTORA
GEODEZYJNICY
Inż. Ryszard Dobkowski

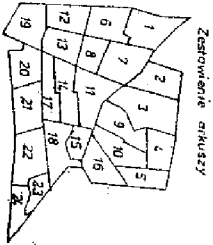
Miara powierzchni pomiarowa
z wyjątkiem powierzchni 0,01 ha
z wyjątkiem 0,01 ha
z wyjątkiem 0,01 ha

~~21241~~
~~11080~~

MAPA EWIDENCJI GRUNTÓW

Wykazana w r. 1997 przez
OKRĘGOWE PRZEDSIĘBIORSTWO GEODEZYJNO-KARTOGRAFICZNE W KIELCACH

Kierownik Zakładu Ter. Nr 1 mgr inż. Andrzej Dobrowolski



7A/5

02.09.97

[Signature]

88-4-21 59/89

URZĄD MIASTA

KIELCE

Wydział Geodezji i Planowania

Administracji Budowlanej

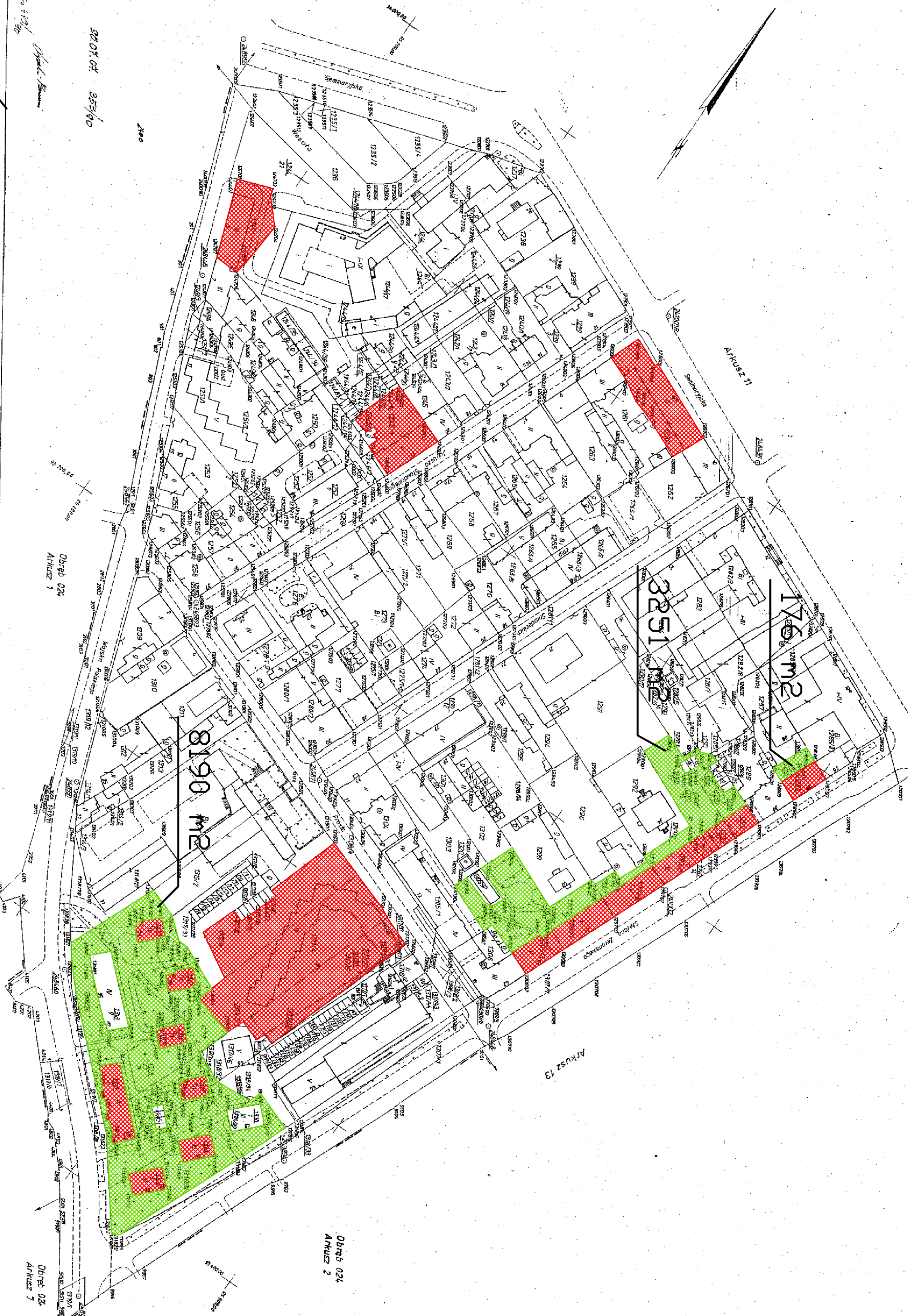
ZASTĘPCA DYREKTORA

GEODEZJAN I INŻYNIER

inż. Andrzej Dobrowolski

Mapa ewidencyjna...
skala 1:1000
rok 1997

7A/6



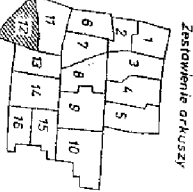
SKŁAD: 855/90
2100

Obrb 024
Arkusz 1

Obrb 024
Arkusz 2

Obrb 024
Arkusz 7

MAPA EWIDENCJI GRUNTÓW
Zakres nr 1/858 przelicz
**OKRĘGOWE PRZEDSIĘBIORSTWO GEODEZYJNO -
KARTOGRAFICZNE W KIELCACH**

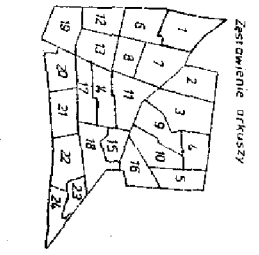


**URZĄD MIASTA
KIELCE**
Wydział Gospodarki Przestrzennej
i Architektury i Budownictwa
**ZASTĘPCA DYREKTORA
GEOGRAFIA MIEJSKA**
mgr inż. Andrzej Debiński

Miasto Kielce, ul. Wesoła 1
15-003 Kielce
Tel. 041 35 54 000
Fax 041 35 54 001
E-mail: biuro@kielce.pl

~~1:2000~~
1:2000

MAPA EWIDENCJI GRUNTÓW
 Wykonana w 1987 r. przez
OKRĘGOWE PRZEDSIĘBIORSTWO GEODEZYJNO-KATASTRALICZNE W KIELCACH
 Miejsce: Zalesie, teren nr 1 mgr inż. Andrzej Dąbrowski



URZĄD MIASTA
 KIELCE
 Wydział Geodezji i Katastru
 i Administracji Biurowej
 ZASTĘPCA DYREKTORA
 GEODEZJA MIASTA
 Inż. Andrzej Dąbrowski

09.11.81 504/80
 24.00
 7A/7

Arkusz Nr 6
 Mapa 2500
 Skala 1:2000



Mapa wykonana przez
 Przedsiębiorstwo Geodezyjne i Katastralne
 w Kielcach, ul. 11-go Listopada 100
 25-001 Kielce

Dr 196 016

80.07.07 353/90



1:1000
1/150



333 m²

972 m²

835 m²

366 m²

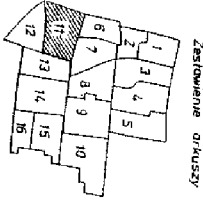
477 m²

420 m²

1589 m²

7A/8

MAPA EVIDENŢII GRUNTÓW
OKRĘGOWE PRZEDSIĘBIORSTWO GEODEZYJNO-KARTOGRAFICZNE W KIELCACH



URZĄD MIASTA
KIELCE
ZASTĘPCA DYREKTORA
DZIĘKIWAJĄCY

Wieloletni doświadczenia w wyznaczaniu granic nieruchomości i w ustalaniu ich powierzchni. Wykonujemy także pomiary terenowe i planimetryczne. Zapraszamy do współpracy.

~~06/18/1~~
~~1:1000~~

30.01.07 352/80

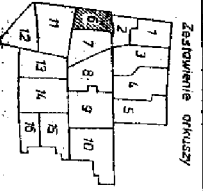
MAPA EWIDENCJI GRUNTÓW

Zatwierdzone w r. 1999 przez
OKRĘGOWE PRZEDSIĘBIORSTWO GEODEZYJNO-KARTOGRAFICZNE W KIELCACH



Obwód 010

Obwód 016



URZĄD MIASTA
KIELCE

ZASTĘPCA DYREKTORA
GOSPODARSTWA
MIASTA
mgr inż. Tadeusz Dąbrowski

7A/9

Mapa jest własnością Państwową
i nie może być kopiowana, rozpowszechniana
lub używana w inny sposób bez zgody
Urzędu Geodezyjno-Kartograficznego w Kielcach

Obręb-017

455 m²

230 m²

0025 675
00500

A/RUSZ-10

A/RUSZ 6

0009 675
00500

7A/10

Obręb-016

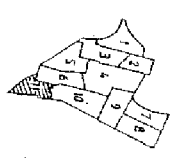
Obwód 1021 map. ozn. działki 563

MAPA EWIDENCJI GRUNTÓW

OKRĘGOWE PRZEDSIĘBIORSTWO GOSPODARSTWA
KARTOGRAFICZNE W KIELCACH

Kierownik Zdzisław

ZASTOPIENIE GRUNTÓW



Zm. 27/17/00

URZĄD MIASTA
KIELCE
Wydział Gospodarki Przestrzennej
Administracji Budowlanej

ZASTĘPCA DYREKTORA
ZOBOWIĄZANA
Inż. Tadeusz Dębowski

175/02

1992.03.06.

Wzr. GUMS -

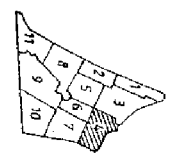
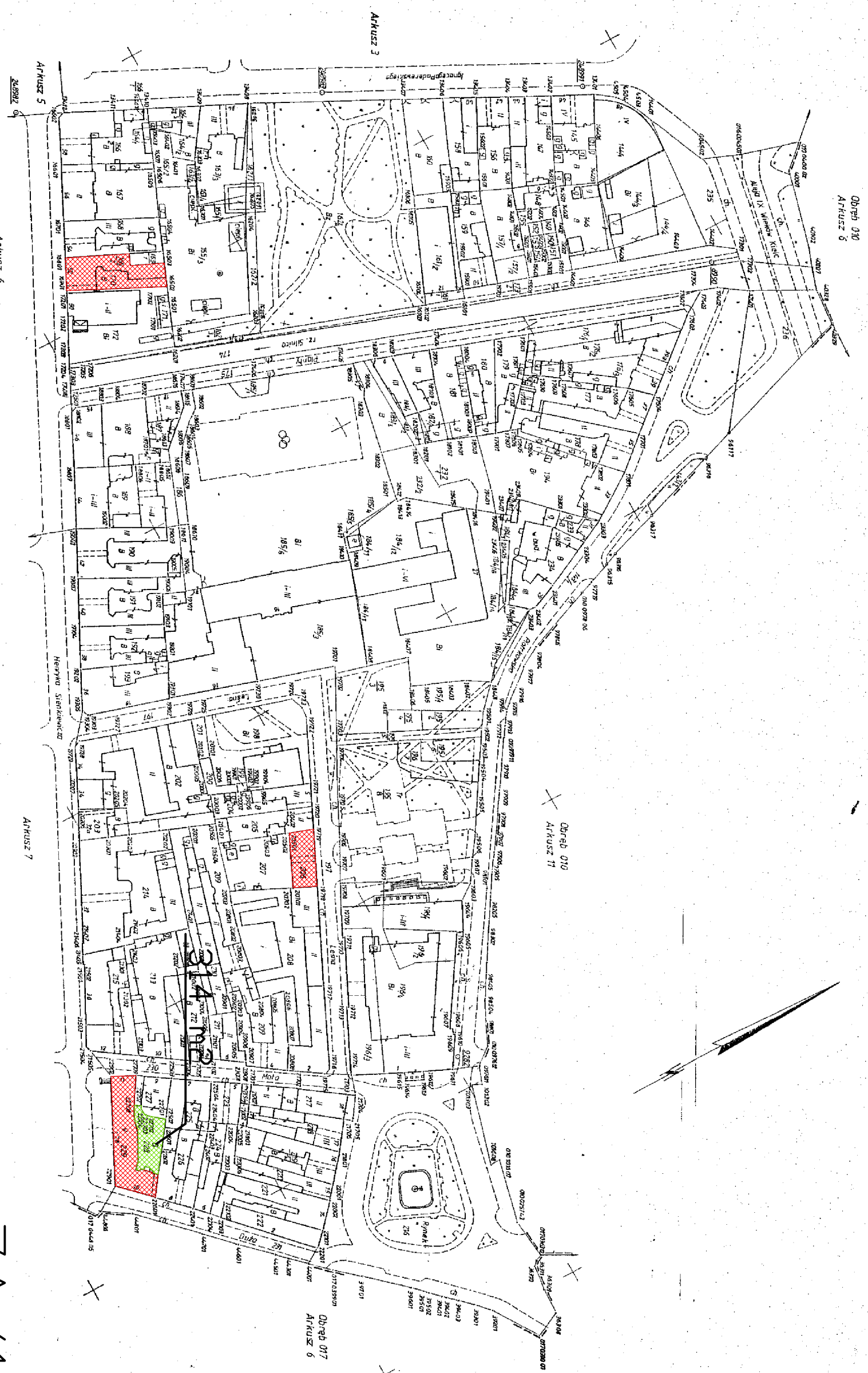
02.05.06

Wzrost: 1,75 m
Ciężar ciała: 75 kg
Ciężar ciała: 75 kg

~~1:1000~~
~~4(111)~~

MAPA EWIDENCJI GRUNTÓW
Zobowiązanie z dnia 1.12.1992 r.
OKRĘGOWE PRZEDSIĘBIORSTWO GEODEZYJNO-KARTOGRAFICZNE W KIELCACH

Zapobieganie gwałtom



7A/11 44/93

20.01.93.

20.01.93

URZĄD MIASTA
KIELCE

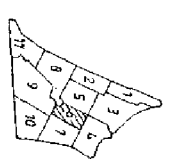
ZASTĘPCA KIEROWNIKA
GEODEZYJNO-KARTOGRAFICZNE
mgr inż. Tadeusz Dąbrowski

Mapa ewidencyjna...
skala 1:1000

~~6(11)
1:1000~~

MAPA EWIDENCJI GRUNTÓW
Zobowiązanie w r. 1992 przez
OKRĘGOWE PRZEDSIĘBIORSTWO GEODEZYJNO-
KARTOGRAFICZNE W KIELCACH

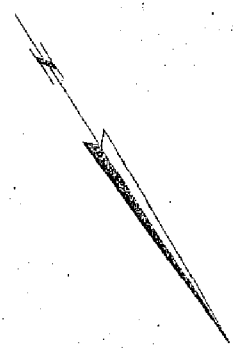
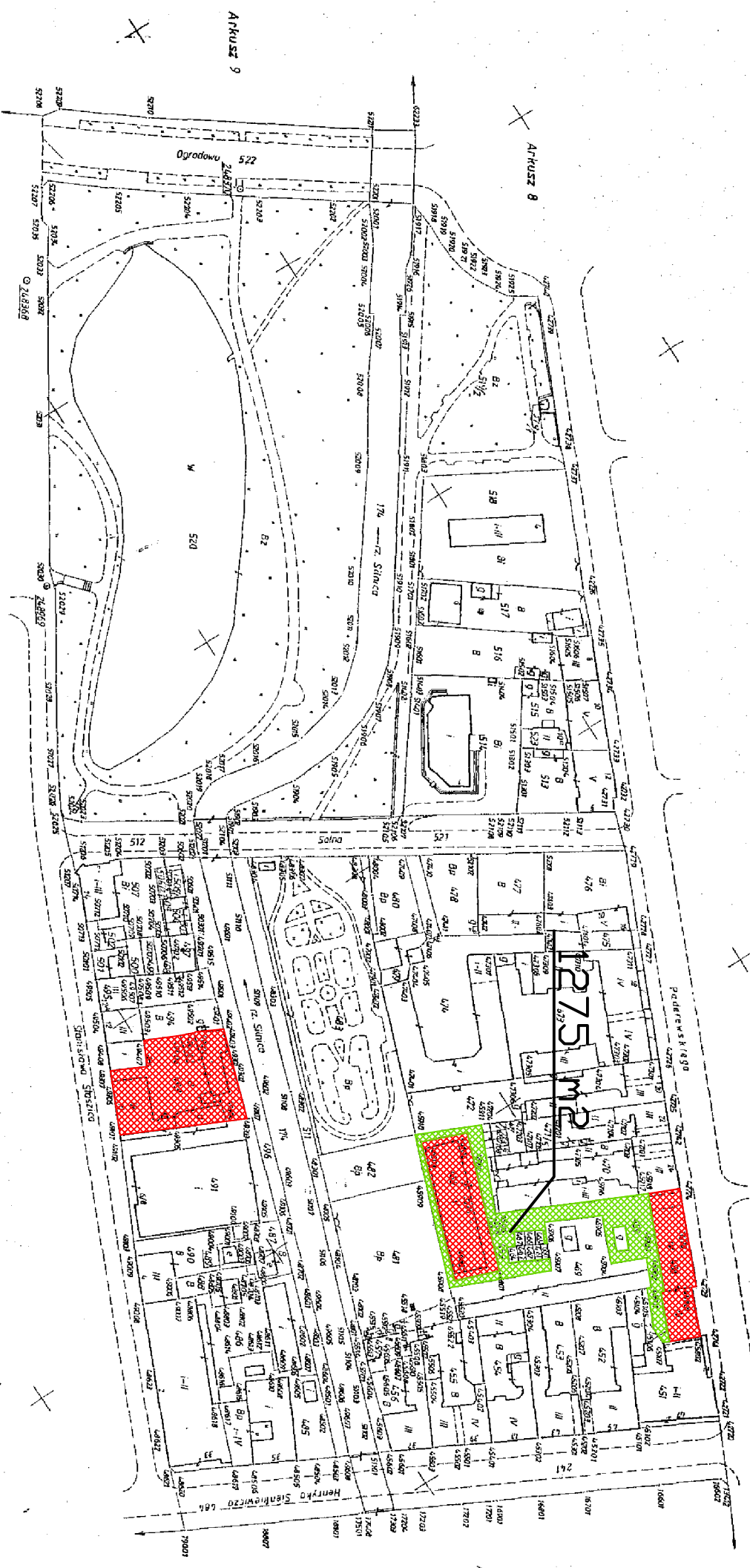
Zamówienie nr 41/573



20.01.93
20.01.93

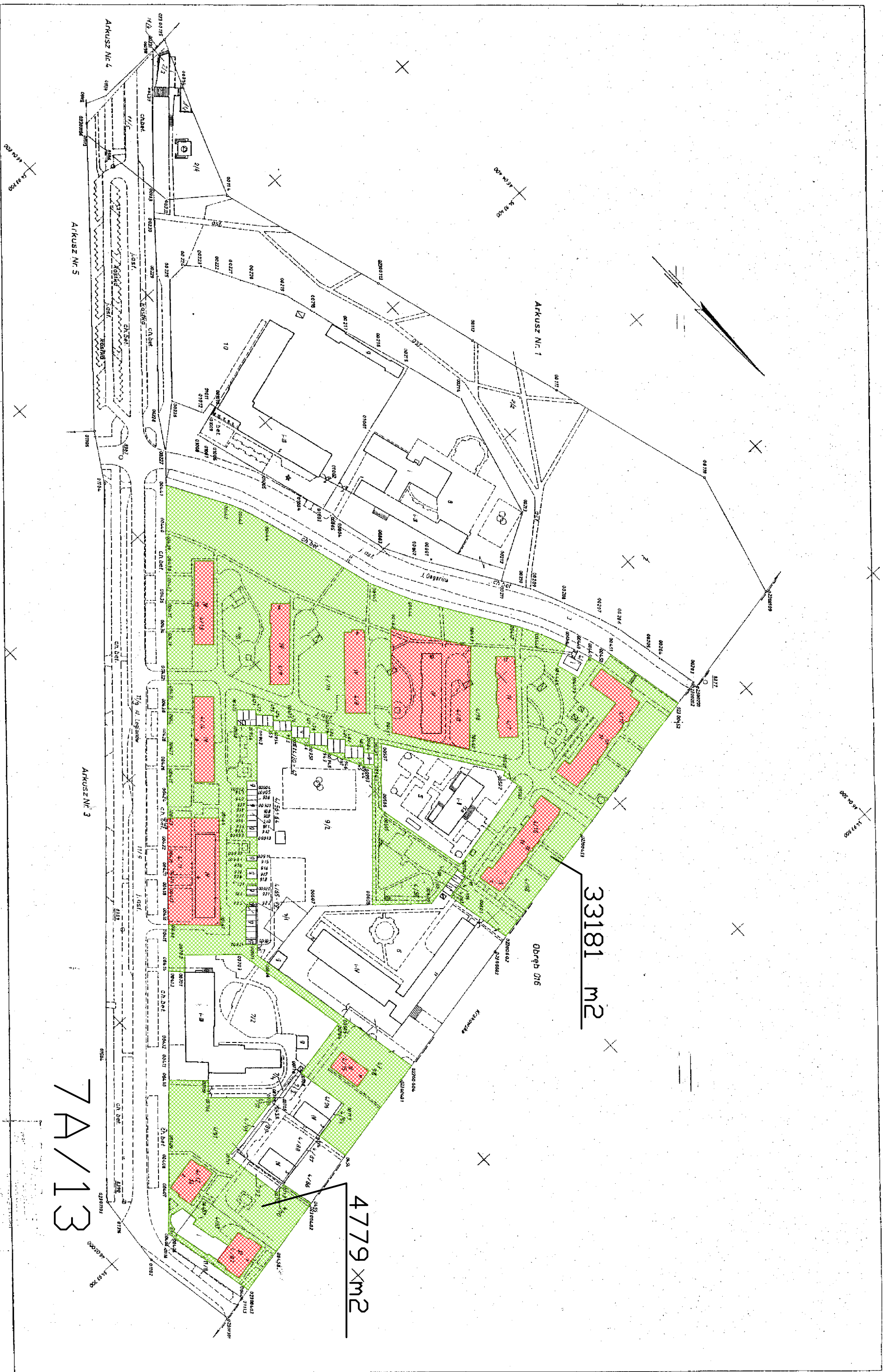
7A/12

4.7.93
20.01.93



Urząd Geodezji i Kartografii
Kielce
ul. Tadeusza Kościuszki 10
40-002 Kielce

Mapa ewidencyjna
skala 1:1000
1992



33181 m2

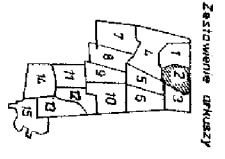
4779 xm2

7A/13

MAPA EWIDENCJI GRUNTÓW

OKRĘGOWE PRZEDSIĘBIORSTWO GEODEZYJNO-KARTOGRAFICZNE W KIELCACH

Kierownik Zakładu: mgr inż. Andrzej Dobrowski



URZĄD MIASTA KIELCE

Wydział Geodezji i Kartografii

ZASTRZEŻENIA

Geodezja i Kartografia

Inst. Techn. Geodezji i Kartografii

83.07.17

356/93

02.557.193

Mapa ewidencyjna gruntów Kielce, 1:1000, 1993

1:1 国土院 1:1 国土院
Wydział Geodezji i Inżynierii
ul. Białej 1, 25-003 Kalisz
Znak: AGSM/II/74101-2558/06

Wzrost: 1,70 m
Płeć: m
Kolor włosów: brązowy
Kolor oczu: niebieskie
Wzrost: 1,70 m
Płeć: m
Kolor włosów: brązowy
Kolor oczu: niebieskie

Kopia mapy ewidencyjnej nr 47/93
Skala 1:1 000

Zaproszenie do udziału w przetargu
na dostawę materiałów budowlanych
do wykonania robót budowlanych



Urząd Miejski
Biuro Architektury i Urbanistyki
ul. Rynek 1, 25-100 Kielce

Znak: AGSM/III 74191-239/006

Wyroczelono: świętokrzyskie

Powiat: m. Kielce

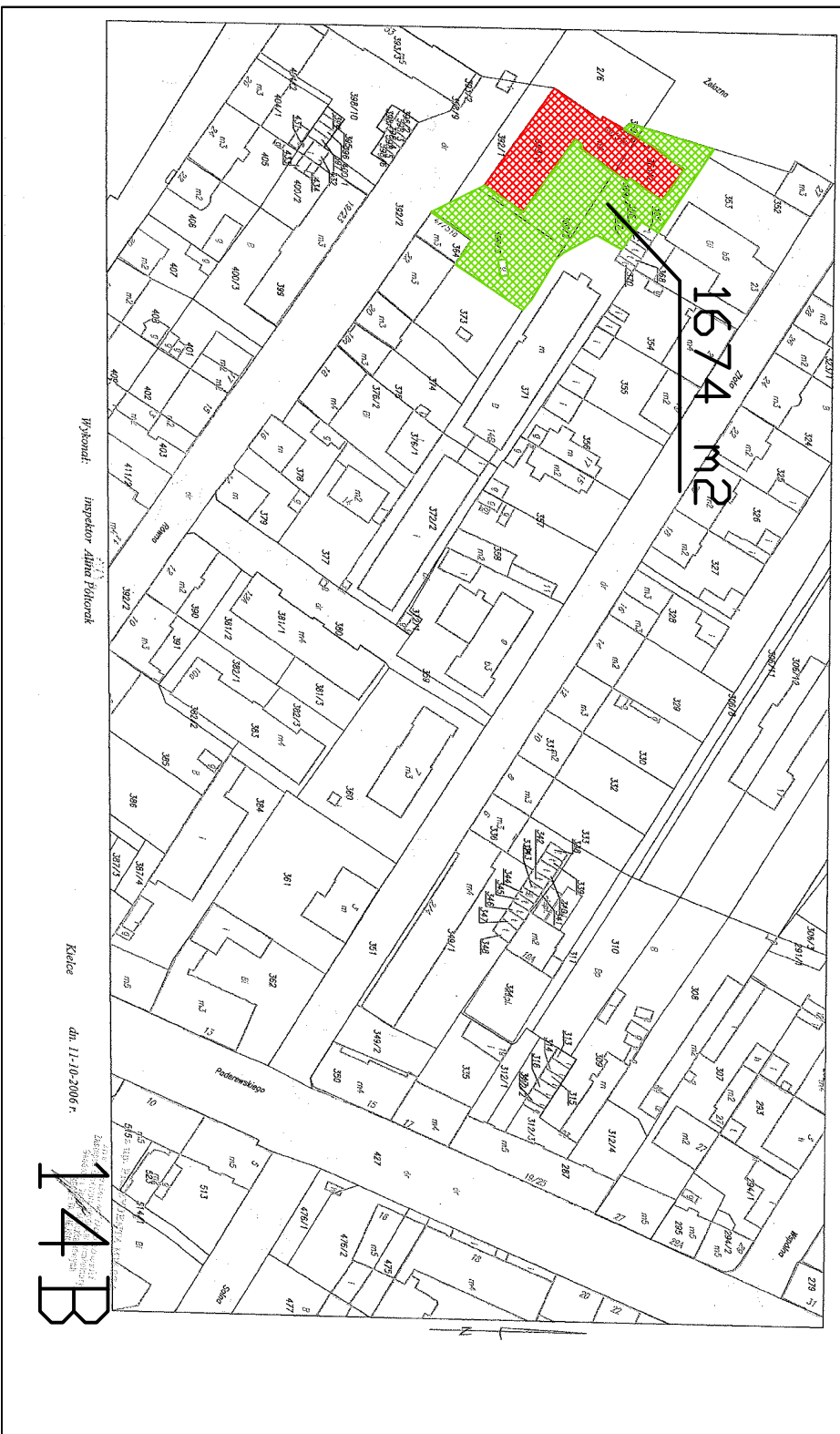
Jednostka ewidencyjna: Kielce

Obszar ewidencyjny: Obręb 0016, arkusz 5

ulica: Wspólna, Poderewickiego, Rowna

Kopia mapy ewidencyjnej nr 47/93

Skala 1:1 000



Wykonali: Inżynier Alina Piłkowska

Kielce

dn. 11-10-2006 r.

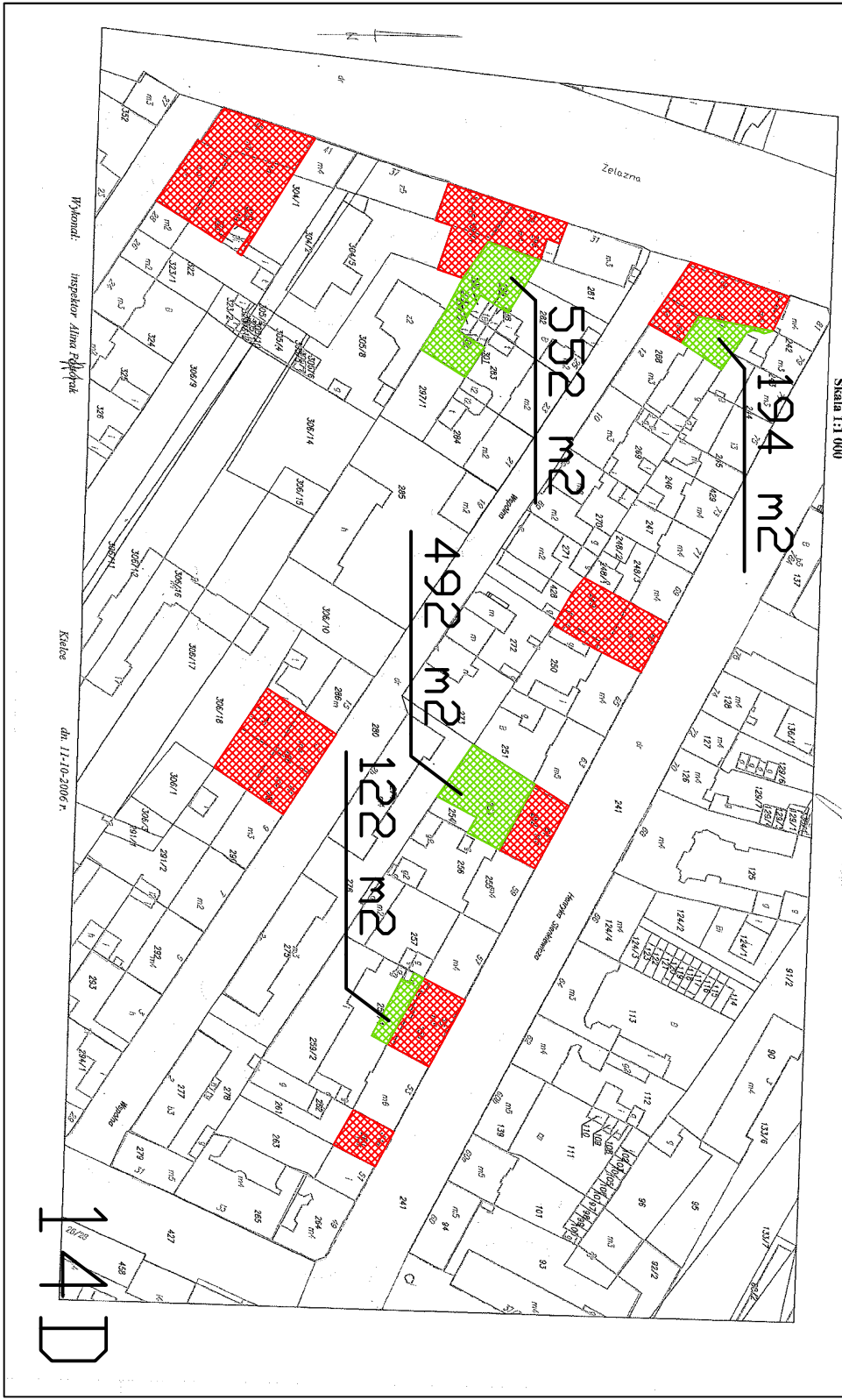
14B



Urząd Miasta
Wydział Architektury
ul. Świdnicka 1, 53-203 Kąkolice
Znak: AGSM.III.74101-239206

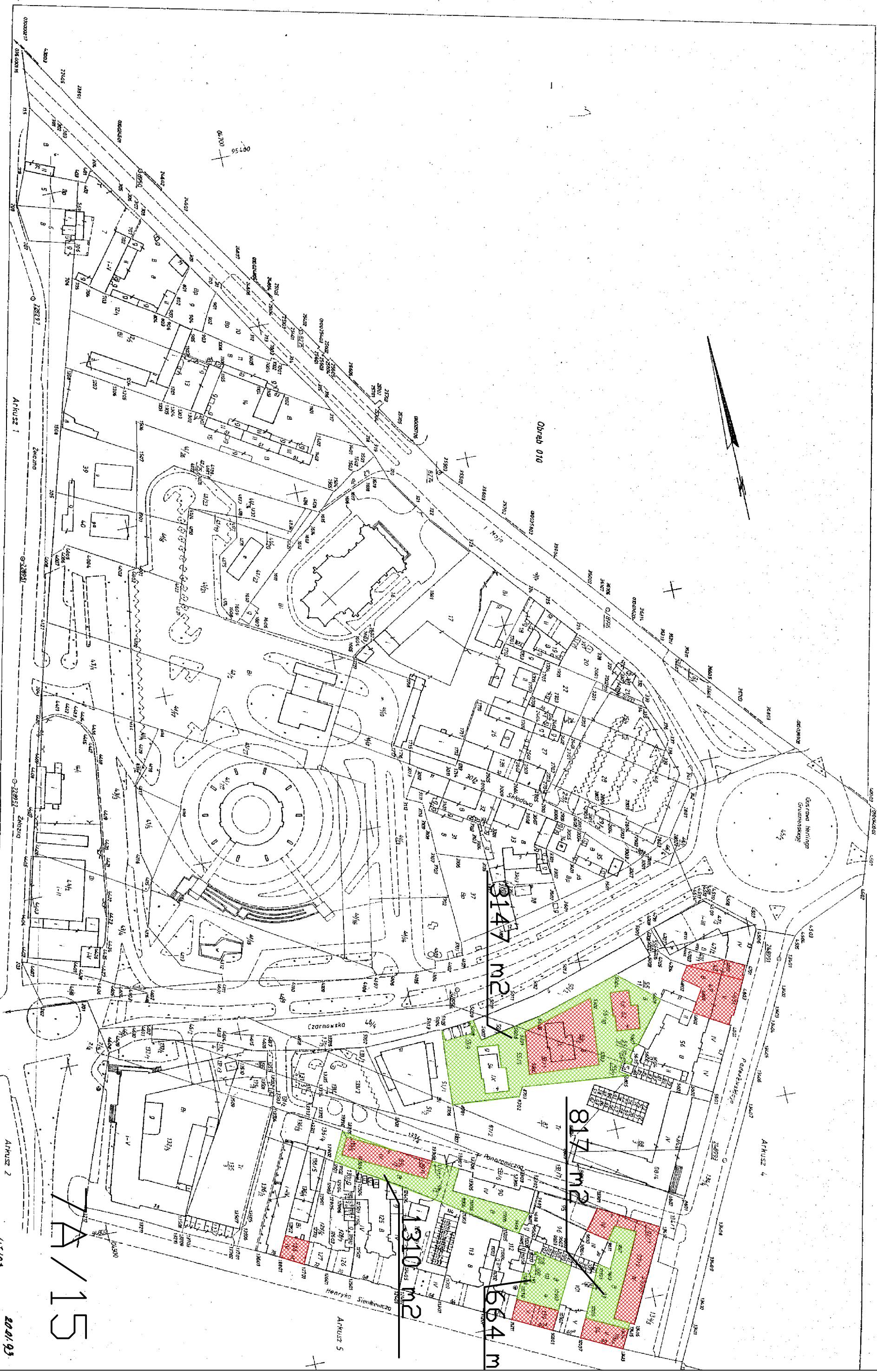
Rajon: Świdnica
Powiat: m. Kąkolice
Jednostka ewidencyjna: Kąkolice
Obręb ewidencyjny: Obręb 0016, arkusz 5
ulica: Świdnicka, Wspólna, Żelazna
Kopia mapy ewidencyjnej nr 47/93
Skala 1:1 000

mgr inż. Piotr J. ...
mgr inż. ...
mgr inż. ...



14D

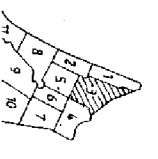
Wykonali: inspektor Alina Pająk
Kąkolice
dn. 11-10-2006 r.



3 (11)
1:1000

MAPA EWIDENCJI GRUNTOW

Złożona w 1992 przez
OKRĘGOWE PRZEDSIĘBIORSTWO GEODEZYJNO-
KARTOGRAFICZNE W KIELCACH



URZĄD MIASTA
KIELCE
Wydział Geodezji i Inżynierii
i Administracji Budowlanej

ZASTĘPCA DYREKTORA
DOROTA WYKON

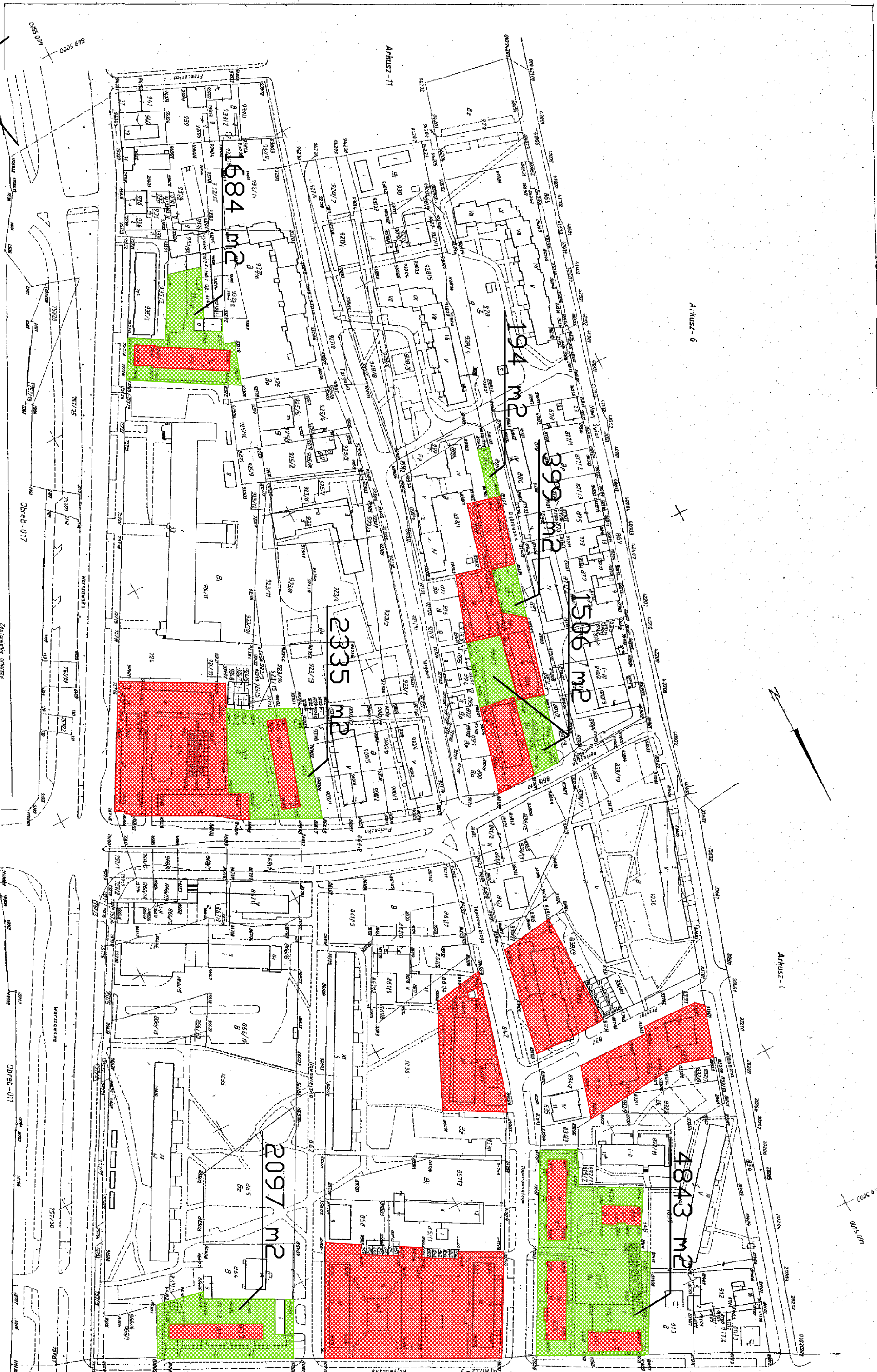
116, Rydykowska, Dąbrowski

7A/15

22.01.93

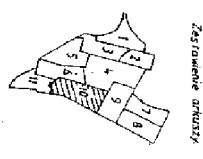
20.01.93

Mapa wydana w formie elektronicznej
z wykorzystaniem systemu GIS
i oprogramowania ArcView



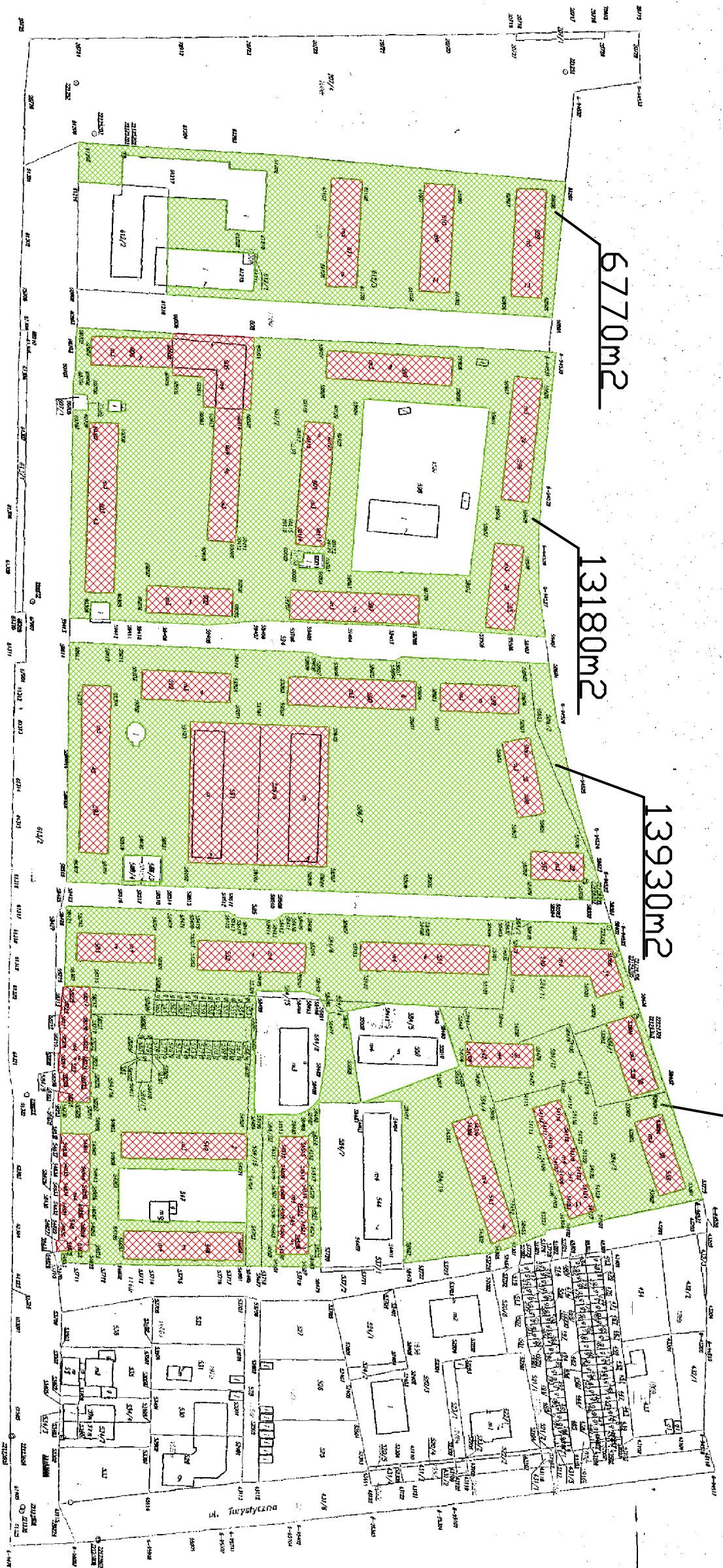
1:1000
78(11)

MAPA EWIDENCJI GRUNTÓW
Wykonana w r. 1991 przez
OKRĘGOWE PRZEDSIĘBIORSTWO GEODEZYJNO-
KARTOGRAFICZNE W KIELCACH
Kierownik Zakładu
M



1392 05.85
M.C. Uława
Zlec. 2377/200

URZĄD MIASTA
KIELCE
Wynik Copernika Przetworzeń
i Schematów Budowlanych
ZASTĘPCA DYREKTORA
GEODEZYJNIEJSZY
Inż. Józefina Dąbrowski
7A/16
Działka 809 k.c./z. obch. uzi./m. 356
1027-1028
1027
1028
1029
1030
1031
1032
1033
1034
1035
1036
1037
1038
1039
1040
1041
1042
1043
1044
1045
1046
1047
1048
1049
1050
1051
1052
1053
1054
1055
1056
1057
1058
1059
1060
1061
1062
1063
1064
1065
1066
1067
1068
1069
1070
1071
1072
1073
1074
1075
1076
1077
1078
1079
1080
1081
1082
1083
1084
1085
1086
1087
1088
1089
1090
1091
1092
1093
1094
1095
1096
1097
1098
1099
1100



20791m²

13930m²

13180m²

6770m²

7A/17

URZĄD MIASTA
KIELCE
Wydział Gospodarki Przemyśle
i Administracji Miejskiej
ZASTRZEŻENIA
GEODEZYJNE
Inst. Geodezji Dobrewski

Mapa ewidencyjna gruntów i budynków 1:1000

Szacik arkuszy scenicznych

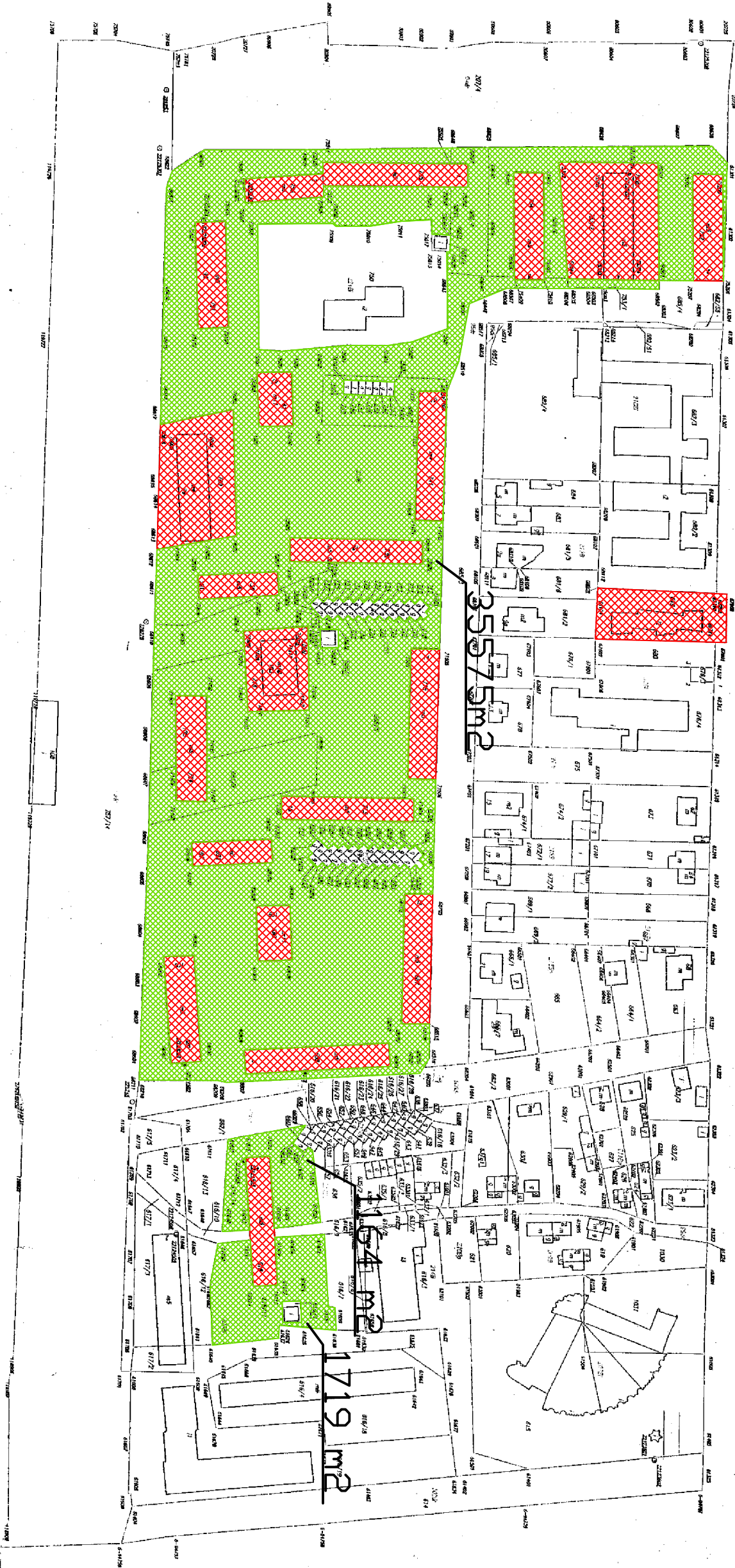
7 (11)

Powierzchnia
14.3336

Woj. świętokrzyskie
Gm. KIELCE

OBREB 10





7A/18

URZĄD MIASTA
KIELCE
Wydział Geodezji i Terenoznawstwa
Administracyjny i Budowlany
ZASTĘPCA DYREKTORA
GEOGRAFIA MESTRZAK
Inż. Tomasz Ligęzowski

8 (11)

Powierzchnia
17,6767

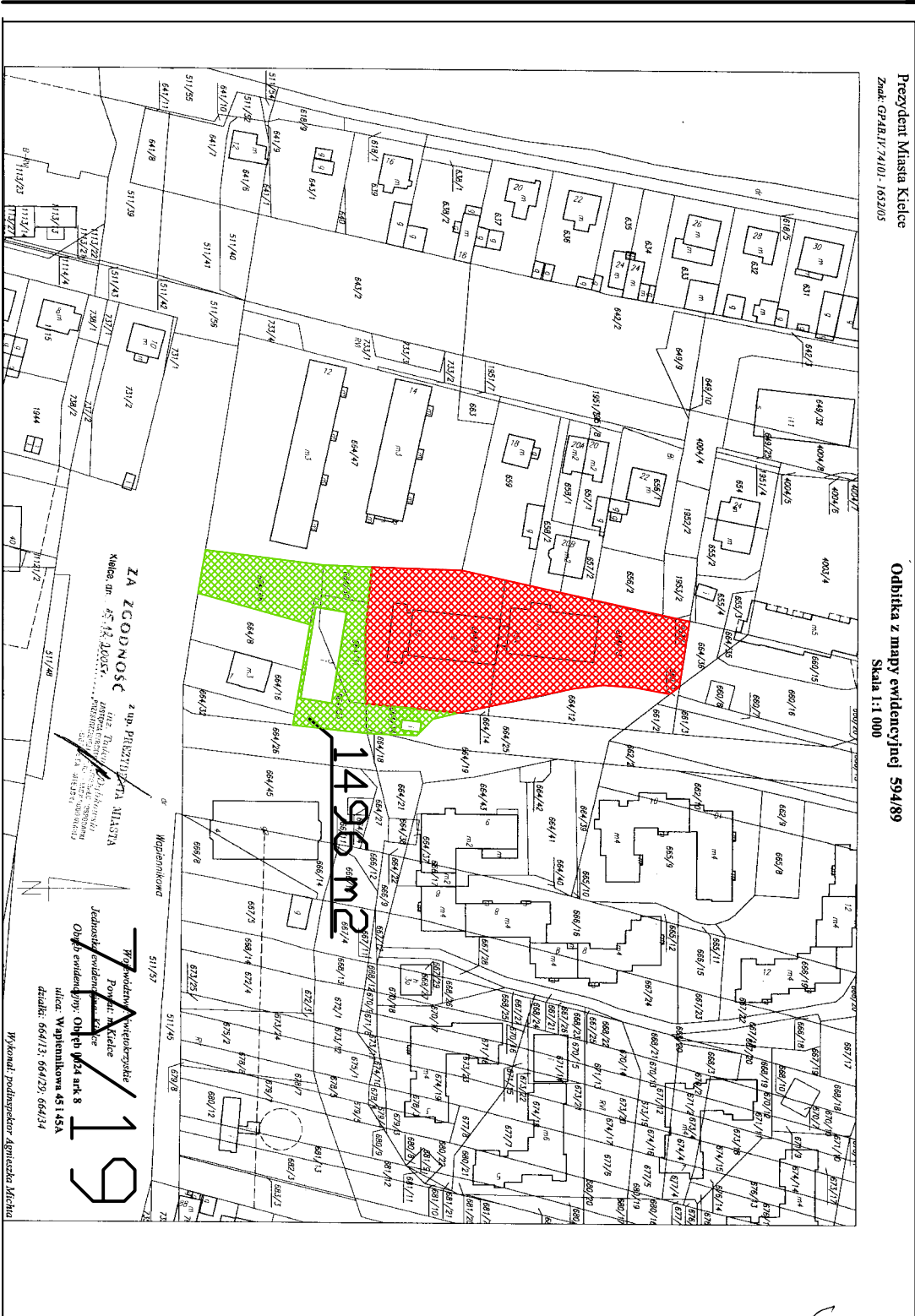
Woj. świętokrzyskie
Gm. Kielce

Mapa ewidencyjna gruntów i budynków 1:1000

Skala projektu dołączona

OBREB 10





ZA ZGODNOŚĆ z UP PRZEZBIĘTA MIASTA
Kielce dn. 14.10.2015r.
MAGDALENA KUCYK
Kierownik Wydziału Gospodarki
Miejscowej i Planowania Przestrzennego
Miasta Kielce

Wydział Geodezji i Katastru
Powiat Kielce
Jednostka ewidencyjna Kielce
Odbitka ewidencyjna: Odbitka M34 ark. 8
ul. Wapieniowa 451-45A
tel./fax: 664/13 664/25; 664/34
Wykonali: Podinspektor Agnieszka Michalska

19



URZĄD MIASTA
KIELCE
Wydział Gospodarki Przestrzennej
i Administracji Budowlanej

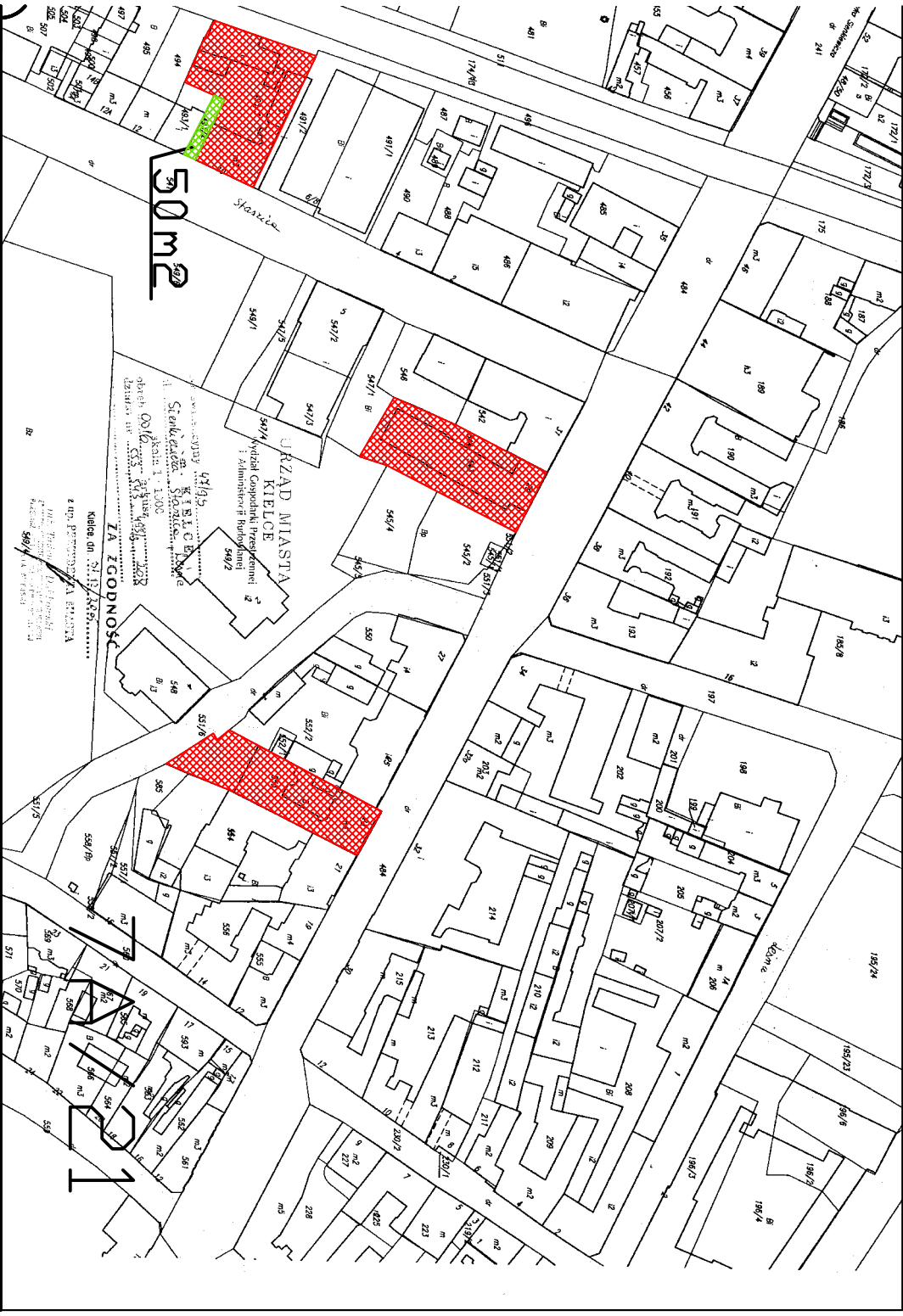
Nr ewidencyjny	35.2190
ul.	SKOZNA
obrot	03/01/1000
działki nr	5
arkusz nr	5

ZA ZGODNOŚĆ
data: dn. 15.12.2005r.

z up. P. JAWORSKI, KIELCE
Instytut Techniczny Budownictwa
ul. Żwirki i Wigury 13, 25-044 Kielce
tel. 25 24 24 24, 25 24 24 24
www.itb.kielce.pl

1028 m²

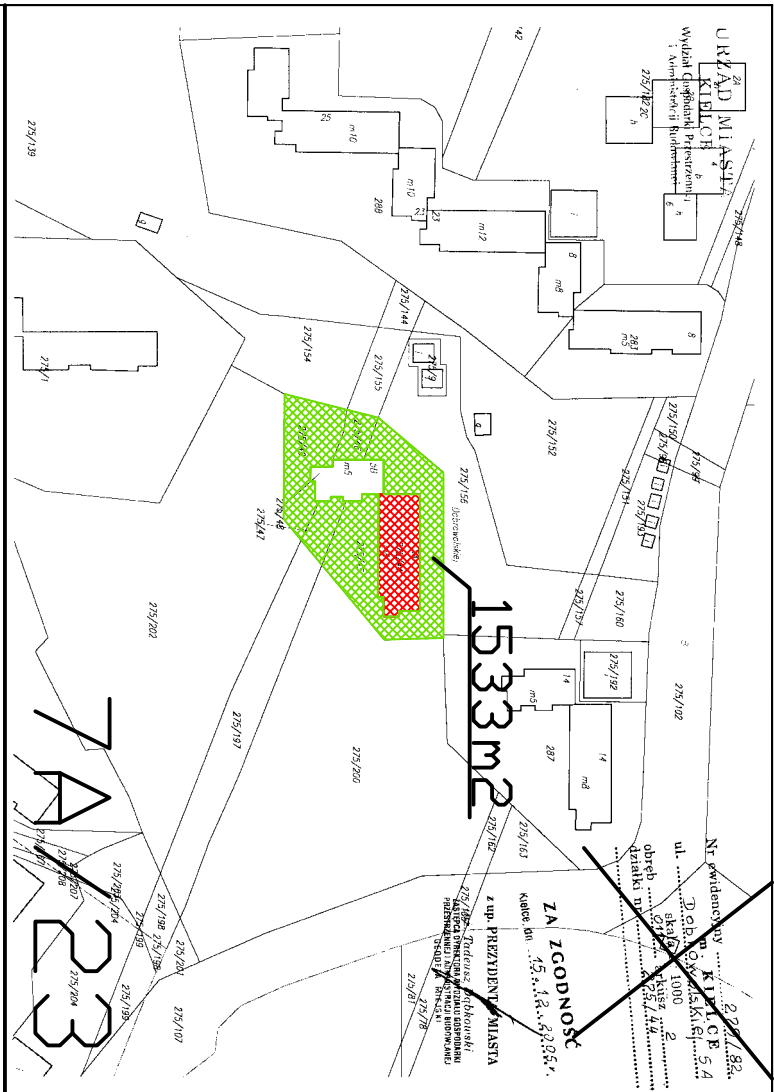
7A/20

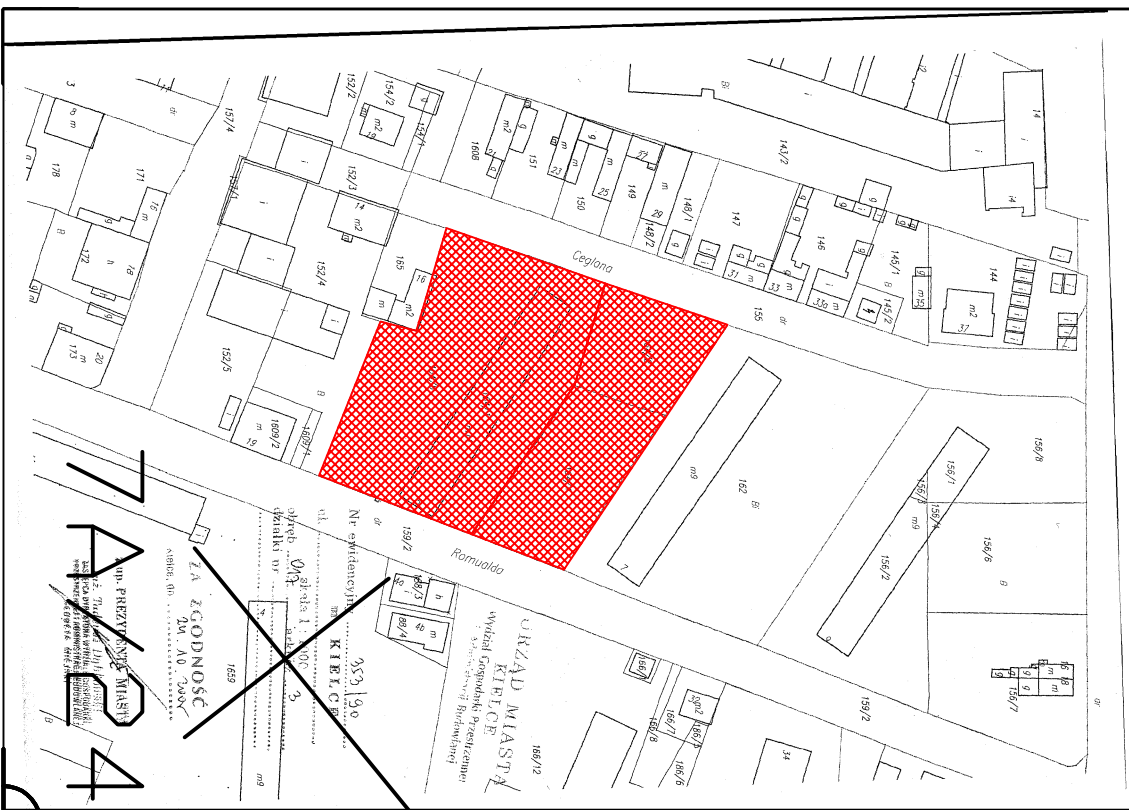




7A/22

~~Nr ewidencyjny 4493
Kielce
ul.
Odrob
działki nr
URZĄD MIASTA
KIELCE
Wydział Gospodarki Przemyśle
i Administracji Budowlanej
ZA ZGODNOŚĆ
Kielce, dn. 31.12.2025
Lp. 1234567890
Kielce, dn. 31.12.2025
Lp. 1234567890~~





~~7
 A
 N
 O
 S
 4~~

ORZĄD MIASTSKI
 KITEC
 Wydział Gospodarki Przestrzennej
 i Inżynierii Rolniczej
 186/12

Nr ewidencyjny: 333/90
 KITEC

ul. Słaska 1, 30-007
 KITEC

dla: **Q.A.**
 działki nr: **3**
 1639

ZA ZGODNOŚĆ
 2014.10.2009

mgr. PRZEMYSŁAW BIANSKI
 32-200 KITEC, ul. Słaska 1, 30-007
 KITEC
 186/12

URZĄD MIASTA
KIELCE
Wydział Gospodarki Przemysłu
i Komunikacji Miejskiej

Nr ewidencyjny: 1361/9/2
ul. Dąbki 58
obch. 001/07
działki nr 1361/9/2

ZA ZGODNOŚĆ

klasa: III





Obp 009

Arkusz 3

Arkusz 4

Arkusz 6

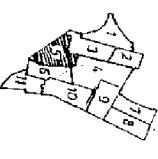
całkow. 420 obok działki 224
+ 427 + 297

~~5X111
1:1000~~

MAPA EWIDENCJI GRUNTÓW

Wykonana w r. 1991 przez
OKRĘGOWE PRZEDSIĘBIORSTWO GEODEZYJNO-
KARTOGRAFICZNE W KIELCACH

Kierownik Zakładu inż. Marek Guzik



Zlec. 4377/202

URZĄD MIASTA
KIELCE

Wzrost Ciężkości Przetworu:
1. Sądowca Budowlany

ZASTĘPCA DYREKTORA
GEODEZYJNEGO

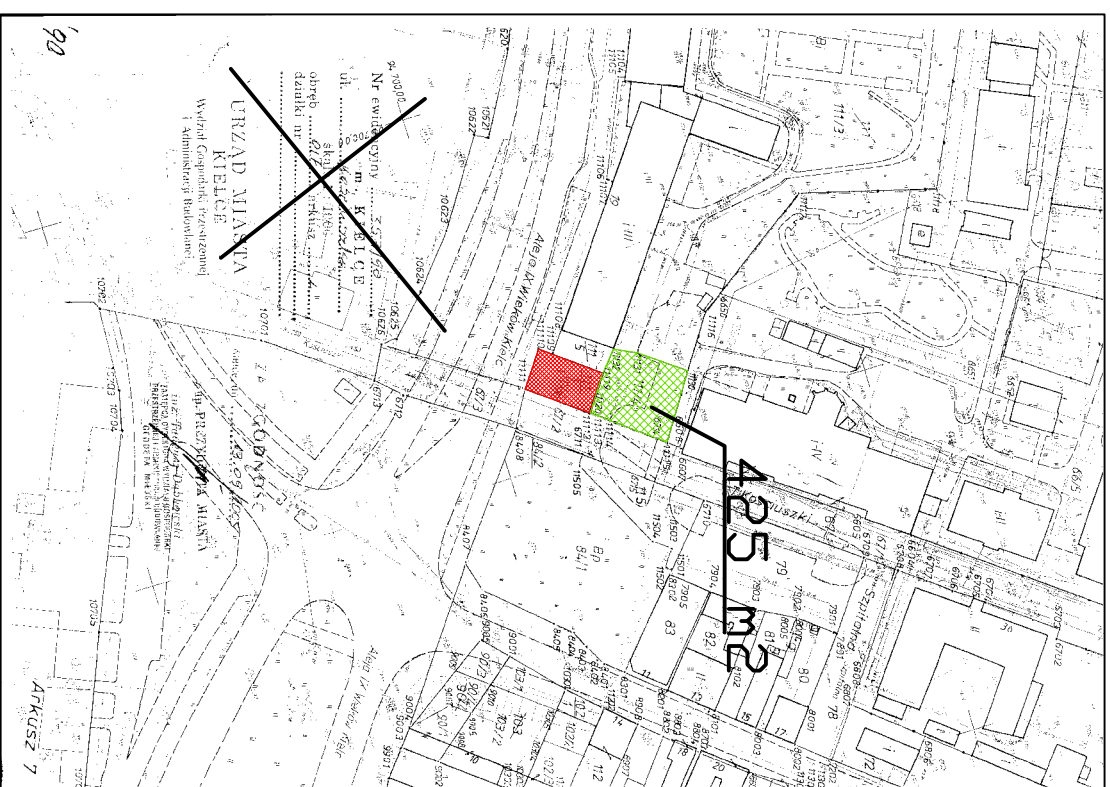
inż. Stanisław Dąbrowski

7A/27

1992.03.06

186/82

9209/82



7A / 28