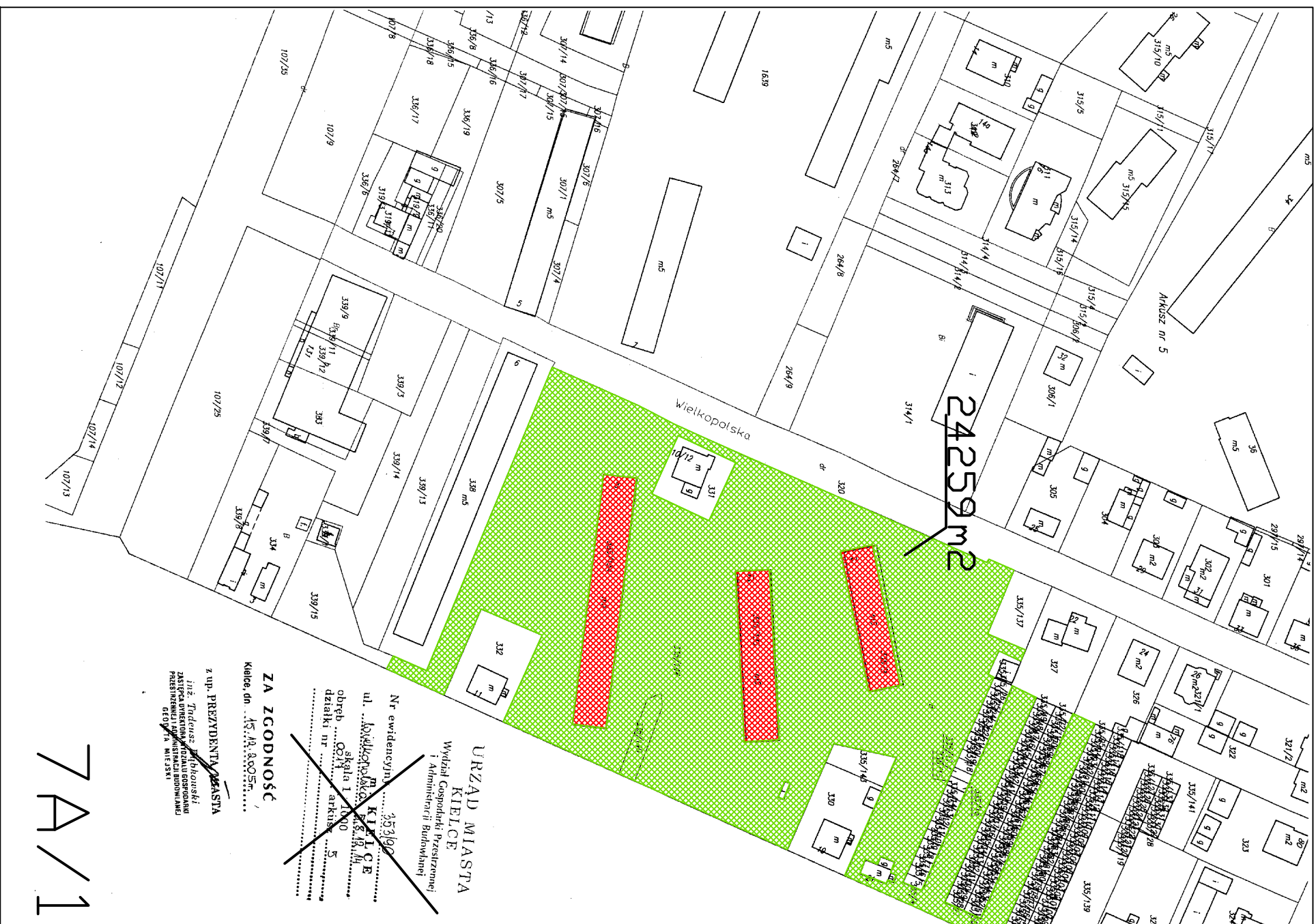


ZADANIE nr 1 - CZĘŚĆ WSCHODNIA MIASTA KIELCE

Nr mapy	Rejon ulic	Pow. działek w m2
7A/1	Wielkopolska	24259
7A/2	Pomorska	3424
7A/3	Astronautów, Źródłowa, Zagórska, Winnicka, Zdrojowa, Kościuszki	26331
7A/4	Żeromskiego, Seminaryjska	1112
7A/5	Żeromskiego, Bema, Wojska Polskiego	11659
7A/6	Seminaryjska, Żeromskiego, Prosta, Wojska Polskiego, Słowackiego	11617
7A/7	Wojska Polskiego, Zgoda, Jana Pawła II	2954
7A/8	Głowackiego, Żeromskiego, Seminaryjska, Słowackiego, Pl. Wolności, Hipoteczna, Mickiewicza, Wesoła, Sienkiewicza	4157
7A/9	Sienkiewicza, Kościuszki, Bodzentyńska, Rynek, Wesoła	2761
7A/10	Warszawska, Kozia	685
7A/11	Leśna, Sienkiewicza	314
7A/12	Paderewskiego	1275
7A/13	Krakowska, Al. Legionów, Gagarina	37960
7A/14A	Paderewskiego, Równa, Żelazna, Złota, Wspólna, Sienkiewicza	1321
7A/14B	Paderewskiego, Równa, Żelazna, Złota, Wspólna, Sienkiewicza	1674
7A/14C	Paderewskiego, Równa, Żelazna, Złota, Wspólna, Sienkiewicza	2327
7A/14D	Paderewskiego, Równa, Żelazna, Złota, Wspólna, Sienkiewicza	1360
7A/15	Sienkiewicza, Paderewskiego, Panoramiczna, Czarnowska	5938
7A/16	Warszawska, Dąbrowska, Pociuszka, Toporowskiego, Przelot, Wiosenna, Nowowiejska, Wojewódzka	13058
7A/17	Wiśniowa, Klonowa, Miodowa, Zamenhofska, Kasztanowa, Modrzewiowa, Pieszka, Toporowskiego	54671
7A/18	Toporowskiego, Jesionowa, Bukowa, Stara, Warszawska	38458
7A/19	Wapiennikowa	1496
7A/20	Śląska, Wielkopolska	10545
7A/21	Staszica, Sienkiewicza	50
7A/22	Krakowska	1447
7A/23	Dobrowolskiej	1533
7A/24	Romualda	0
7A/25	Na Stoku	2062
7A/26	Okrzei	7815
7A/27	Okrzei	1278
Razem :		273541
POWIERZCHNIE WYŁĄCZONE ZE SPRZĄTANIA - zgodnie z mapami sytuacyjnymi stanowiącymi załącznik nr 7AW		
Wyłączone ze sprzątania powierzchnie terenów, na których posadowione są altany śmietnikowe (ustawione pojemniki na śmieci)		233
Razem :		233

$$P1 /m2/ = 273541-233=273308$$

P1 - obszar do utrzymania czystości i porządku zaznaczony na mapach kolorem zielonym z uwzględnieniem powierzchni wyłączonych ze sprzątania



24259 m²

Wielkopolska

AKACUSZ nr 5

URZĄD MIASTA
KIELCE
Wydział Gospodarki Przestrzennej
i Administracji Budowlanej

Nr ewidencyjny: 353/02
ul. ~~Wielkopolska~~ **KIELCE**
obrob. CO:1 skł. I:10
działki nr 5

ZA ZGODNOŚĆ
Kielce, dn. 15.12.2005r.

~~z up. PREZYDENTA MIASTA~~
mgr inż. Tadeusz Jankowski
KIEROWNIK BIURO
PRZEBUDOWY I ADMINISTRACJI BUDOWLANEJ
GEODYZJA MIEJSKA

7A/1

50 070 X 353 60
2400
A. 449/80
1:1000

MAPA EWIDENCJI GRUNTÓW
Złożona w r. 1989 przez
OKRĘGOWE PRZEDSIĘBIORSTWO GEODEZYJNO-
KARTOGRAFICZNE W KIELCACH

URZĄD MIASTA
KIELCE
Wydział Geodezji i Planowania
i Administracji Budowlanej

ZASTĘPCA DYREKTORA
GEODEZJI MIAST
Lp. 10, ul. T. Kościuszki

dz. 187 - obszar dz. 590
dz. 671 - obszar dz. 627
dz. 672 - obszar dz. 628
dz. 673 - obszar dz. 640

7A/2



1786 m²

1638 m²

ARKUSZ 2

ARKUSZ 3

ARKUSZ 4

Arkusz 9

ARKUSZ 7

ARKUSZ 14

A1

Mapa opracowana i wydrukowana przez
"Główny Instytut Geodezyjny" GIGiK
w Kielcach, 7. maja 1989 r. 1:1000
M. K. 1000/89



681 m²

23749 m²

1901 m²

7A/3

Arkusz 7



13161
1:1000
13161
353/92

353/92

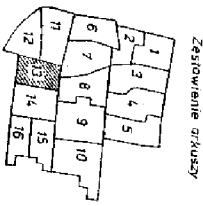
2400



Arkusz 14

MAPA EWIDENCJI GRUNTÓW

OKRĘGOWE PRZEDSIĘBIORSTWO GEODEZYJNO-KARTOGRAFICZNE W KIELCACH



163 m²

949 m²

7A/4

Obrob 024
Arkusz 2

CEHAD ALIANI
KIELCE
ZASTĘPCA DYREKTORA
GEODEZYJNO-KARTOGRAFICZNE
Inst. Badawcz. Dobrański

Międzynarodowa Organizacja
Geodezyjno-Kartograficzna
Międzynarodowy Związek
Geodezyjny

~~21241~~
~~11080~~

MAPA EWIDENCJI GRUNTÓW

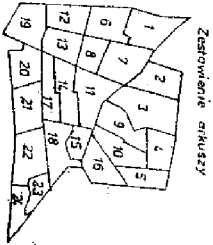
Wykazana w r. 1997 przez
OKRĘGOWE PRZEDSIĘBIORSTWO GEODEZYJNO-
KARTOGRAFICZNE W KIELCACH

Kierownik Zakładu Ter. Nr 1 mgr inż. Andrzej Dobrowolski



7A/5

02.09.99
Arkusz Nr 3
Tarnobrzeg



URZĄD MIASTA
KIELCE

Wydział Geodezji i Przemiarów
Administracji Budowlanej

ZASTĘPCA DYREKTORA
GEODEZYJNO-KARTOGRAFICZNEGO
Inst. Inżynier Dabrowski

Mapa ewidencyjna terenów zabudowanych
- wydanie 1997 r. - skala 1:1000
- data 10.09.99



7A/6

30.01.01 355/90

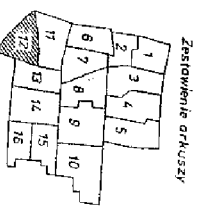
12181
1:1000

MAPA EWIDENCJI GRUNTÓW
 Zakres: w. 1:1000 przez
 OKRĘGOWE PRZEDSIĘBIORSTWO GEODEZYJNO -
 KARTOGRAFICZNE W KIELCACH

Obsz 02a
Arkusz 1

Obsz 02a
Arkusz 2

Obsz 02a
Arkusz 7

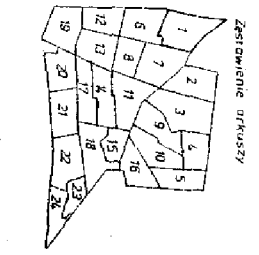


URZĄD MIASTA
 KIELCE
 Wydział Gospodarki Przestrzennej
 i Architektury w Kielcach
 ZASTĘPCA DYREKTORA
 GEODEZYJNO -
 KARTOGRAFICZNE
 w Kielcach

Mapa ewidencyjna gruntowa
 w Kielcach, 7A/6 - strefa A
 01.01.2000

~~1:2000~~
1:2000

MAPA EWIDENCJI GRUNTÓW
 Wykonana w 1987 r. przez
OKRĘGOWE PRZEDSIĘBIORSTWO GEODEZYJNO-KATASTRALICZNE W KIELCACH
 Miejsce: Zalesie, teren: ul. 1 mg. inż. Andrzej Dąbrowski



URZĄD MIASTA
 KIELCE
 Wydział Geodezji i Katastru
 i Administracji Biurowej
 ZASTĘPCA DYREKTORA
 GEODEZJA MIKOLAJ
 Inż. Andrzej Dąbrowski

09.11.81 504/80
 24.00
 7A/7

Arkusz Nr 6
 Mapa Zgoda



Mapa wykonana przez Przedsiębiorstwo Geodezyjne i Katastralne w Kielcach
 ul. 1 mg. inż. Andrzej Dąbrowski
 24.00

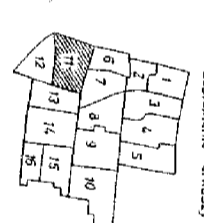
Obręb 016

90.07.07 353/90
17000



~~M/161~~
~~17000~~

MAPA EVIDENCJI GRUNTÓW
Zobowiązanie w 1989 roku
OKRĘGOWE PRZEDSIĘBIORSTWO GEODEZYJNO-KARTOGRAFICZNE W KIELCACH



URZĄD MIASTA
KIELCE
Wydział Geodezji, Przemysłu
i Inżynierii Budowlanej
ZASTĘPCA DYREKTORA
Geodeta Wojciech
ul. Piłsudskiego 10

7A/8

Mapa wykonana w oparciu o:
- plany sytuacyjne
- plany zagospodarowania przestrzennego
- plany miejscowe

~~06/18/1~~
~~1:1000~~

30.01.07 352/80

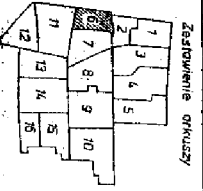
MAPA EWIDENCJI GRUNTÓW

Zatwierdzone w r. 1999 przez
OKRĘGOWE PRZEDSIĘBIORSTWO GEODEZYJNO-KARTOGRAFICZNE W KIELCACH



0brpd 010

0brpd 016



URZĄD MIASTA
KIELCE

ZASTĘPCY DYREKTORA
GOSPODARSTWA MIEJSKIEGO
Inż. Tadeusz Dąbrowski

7A/9

Mapa jest własnością Zarządu Miasta Kielce. Wszelkie prawa zastrzeżone. Nie wolno kopiować, rozpowszechniać ani w inny sposób udostępniać bez zgody Zarządu Miasta Kielce.

Obręb-017

455 m²

230 m²

0025 675
00500

A/RUSZ-10

A/RUSZ 6

0009 675
00500

7A/10

Obręb-016

Dotyczy 1021 mapy oznak. działki 563

MAPA EWIDENCJI GRUNTÓW

OKRĘGOWE PRZEDSIĘBIORSTWO GEODEZYJNO-KARTOGRAFICZNE W KIELCACH

Kierownik Zastępcy

ZASTĘPCY WŁAŚCICIELA

URZĄD MIASTA
KIELCE

Wydział Gospodarki Przestrzenno-Administracyjnej i Budownictwa

ZASTĘPCA DYREKTORA
ZOBOWIĄZANIA

mgr inż. Tadeusz Dębowski

175/02

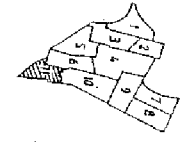
1992.03.06.

WZD GUMW -

020506

Wzrost: 1,75 m
Ciężar ciała: 75 kg
Ciężar ciała: 75 kg

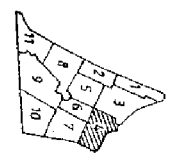
~~11/111~~
~~1:1000~~



~~1:1000~~
~~4(111)~~

MAPA EWIDENCJI GRUNTÓW
Zobowiązanie z dnia 1992 przez
OKRĘGOWE PRZEDSIĘBIORSTWO GEODEZYJNO-KARTOGRAFICZNE W KIELCACH

zobowiązanie grunty

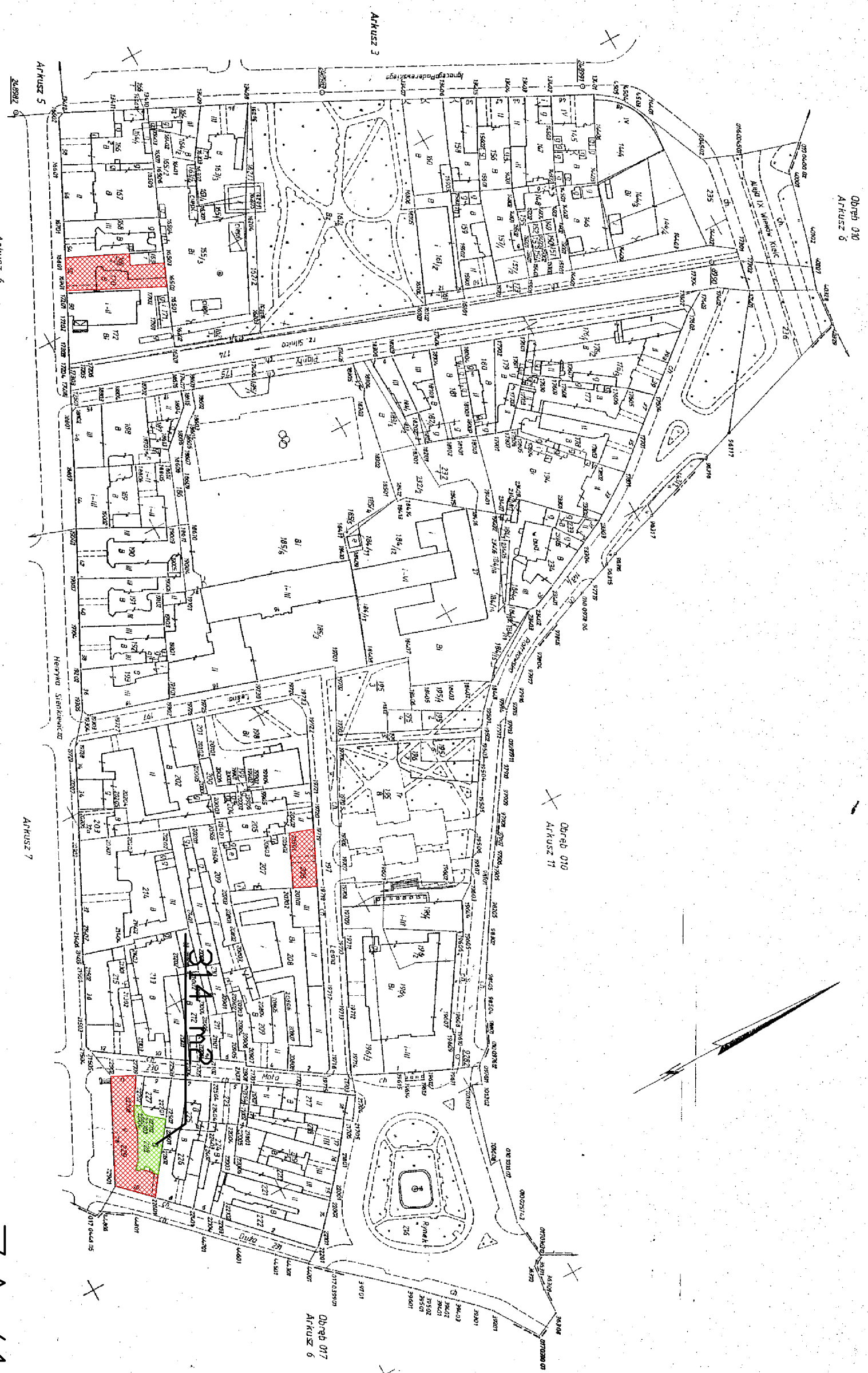


7A/11 44/93

20.01.93.

20.01.93

104



URZĄD MIASTA
KIELCE

ZASTĘPCA KIEROWNIKA
GEODEZYJNO-KARTOGRAFICZNEGO

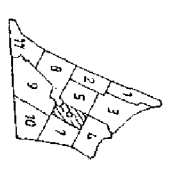
mgr inż. Tadeusz Dąbrowski

Mapa ewidencyjna...
skala 1:1000

~~6(11)~~
1:1000

MAPA EWIDENCJI GRUNTÓW
Zobowiązanie w r. 1992 przez
OKRĘGOWE PRZEDSIĘBIORSTWO GEODEZYJNO-KARTOGRAFICZNE W KIELCACH

Zamówienie nr 41/93



7A/12

4/1/93
20.01.93
20.01.93

Urząd Geodezji i Kartografii
Kielce
ul. Tadeusza Kościuszki 10
25-001 Kielce

Mapa ewidencyjna, geodezyjna
skala 1:1000
Wielkość formatu: 420x594 mm
Materiał: papier
Kolor: czarno-biały



33181 m²

4779 xm²

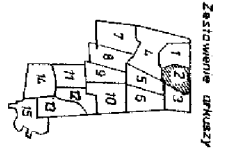
7A/13

Obręb D16

MAPA EWIDENCJI GRUNTÓW

OKRĘGOWE PRZEDSIĘBIORSTWO GEODEZYJNO-KARTOGRAFICZNE W KIELCACH

Kierownik Zakładu: mgr inż. Andrzej Dobrowski



URZĄD MIASTA

KIELCE

ZASTRZEŻENIE

mgr inż. Andrzej Dobrowski

09.07.17 356/193

02.557/193

Mapa ewidencji gruntów i budynków. Dokumentacja techniczna. Skala 1:1000. Wskazanie kierunku północnego. Wskazanie kierunku północnego. Wskazanie kierunku północnego.

1:1 国土院 1:1 国土院
Wydział Geodezji i Inżynierii
ul. Białej 1, 25-003 Kalisz
Znak: AGSM/JH.74101-2558.06

Województwo świętokrzyskie
Powiat: kaliszki
Jednostka ewidencyjna: Kalisz
Obręb ewidencyjny: Obręb 0016, arkusz 5
ulica: Podrzeskiego, Stankiewicz, Wąpłna

Kopia mapy ewidencyjnej nr 47/93
Skala 1:1 000

z upr. BARRONDOREK S.A. MIASTKA
ul. Piłsudskiego 10, 25-003 Kalisz
Biuro Geodezji i Inżynierii
ul. Białej 1, 25-003 Kalisz
NIP: 142-230-00-00



Spis treści str. 110, 10062

Urząd Miejski
Biuro Architektury i Urbanistyki
ul. Rynek 1, 25-100 Kielce

Znak: AGSM/III 74191-239/006

Wyroczelono: świętokrzyskie

Powiat: m. Kielce

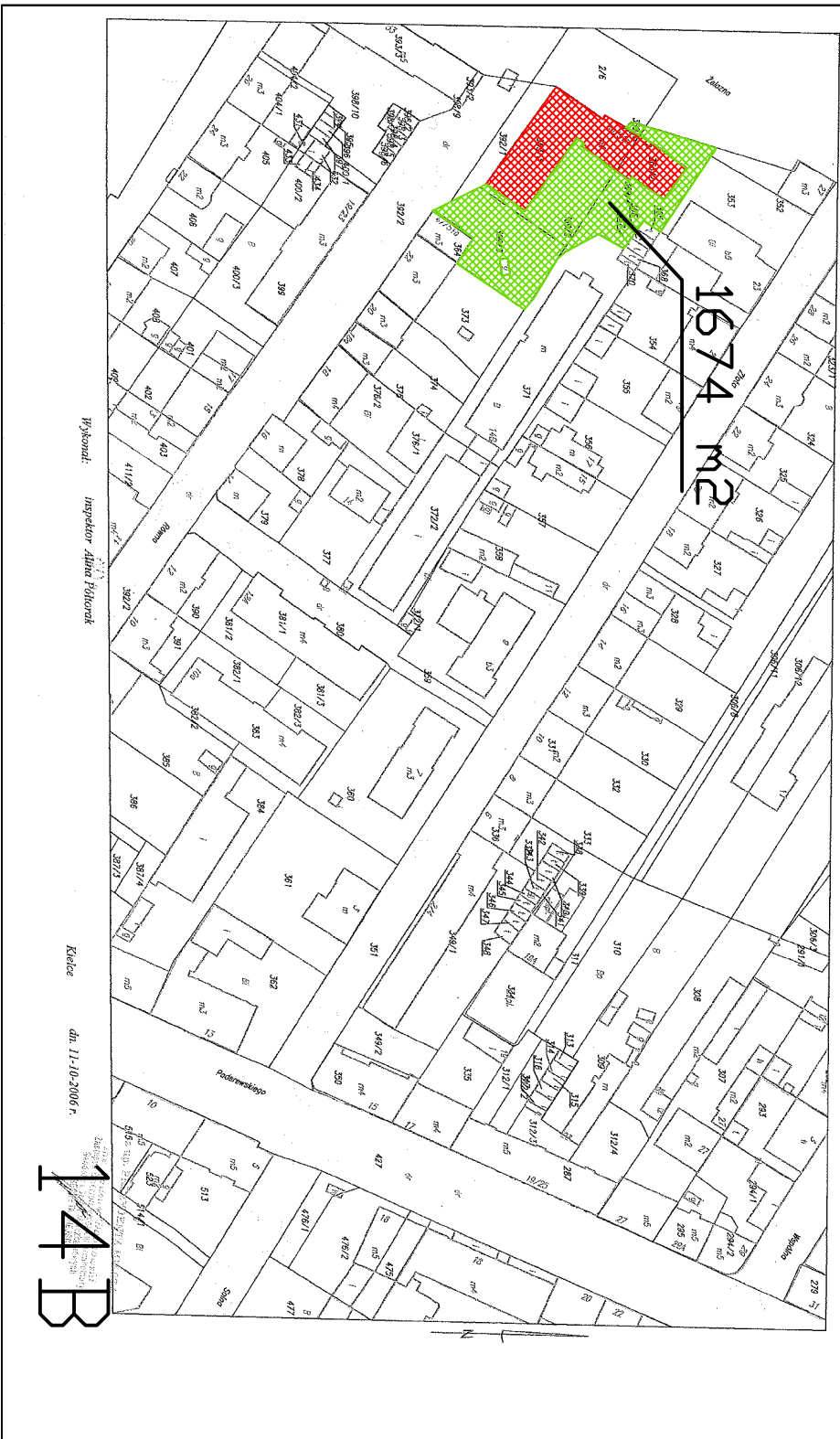
Jednostka ewidencyjna: Kielce

Obszary ewidencyjne: Kielce

ulica: Wspólna, Poderewickiego, Rowna

Kopia mapy ewidencyjnej nr 47/93

Skala 1:1 000



Wykonali: inspektor Alina Piłkowiak

Kielce

dn. 11-10-2006 r.

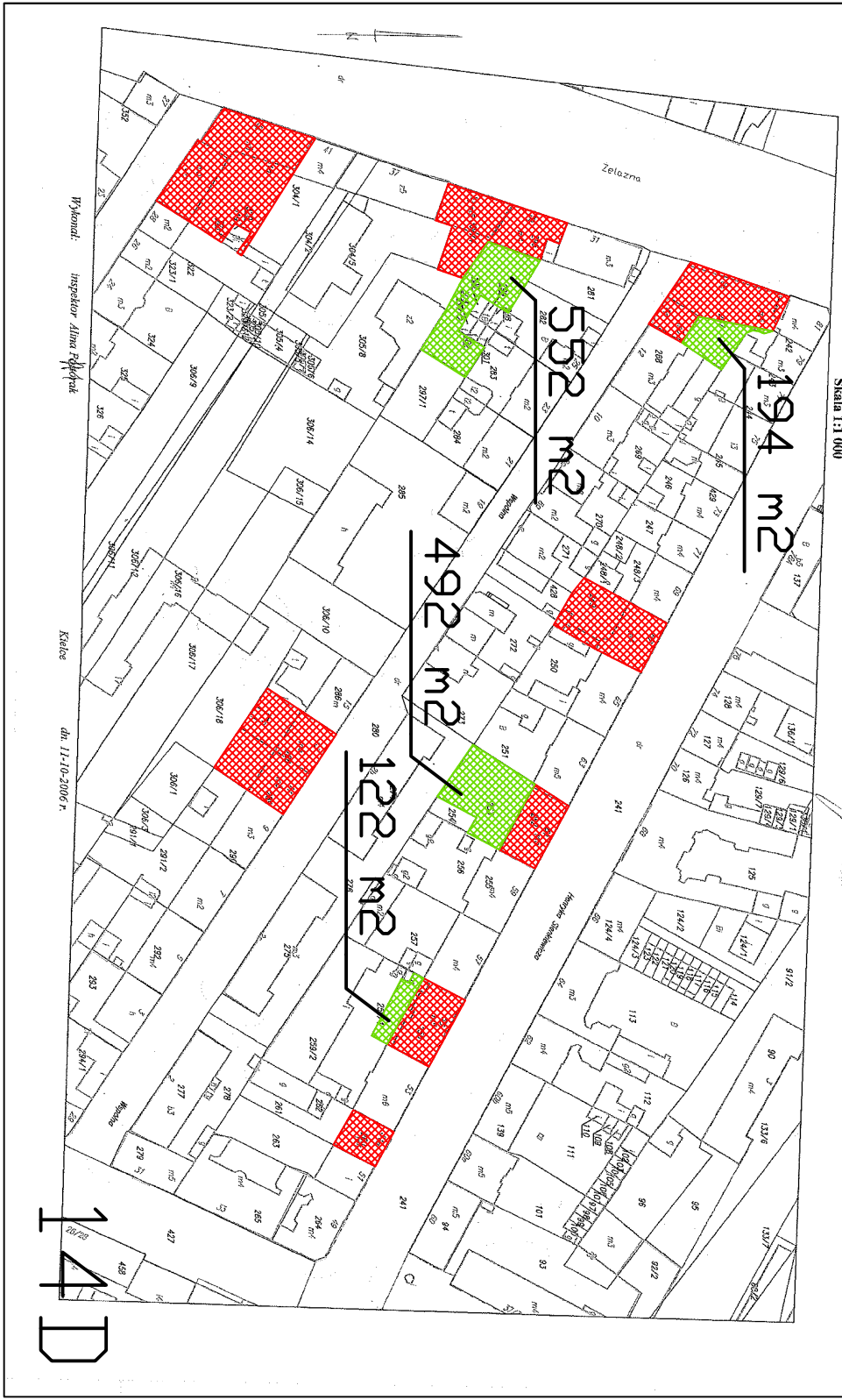
IAB



Urząd Miejski w Żelaznej
Wydział Architektury i Geodezji
ul. Świdnicka 1, 52-203 Kąkolice
Znak: AGSM.III.74101-2392206

Rajon: Żelazna
Powiat: m. Kąkolice
Jednostka ewidencyjna: Kąkolice
Obręb ewidencyjny: Obręb 0016, arkusz 5
ulica: Świdnicka, Wąpólna, Żelazna
Kopia mapy ewidencyjnej nr 47/93
Skala 1:1 000

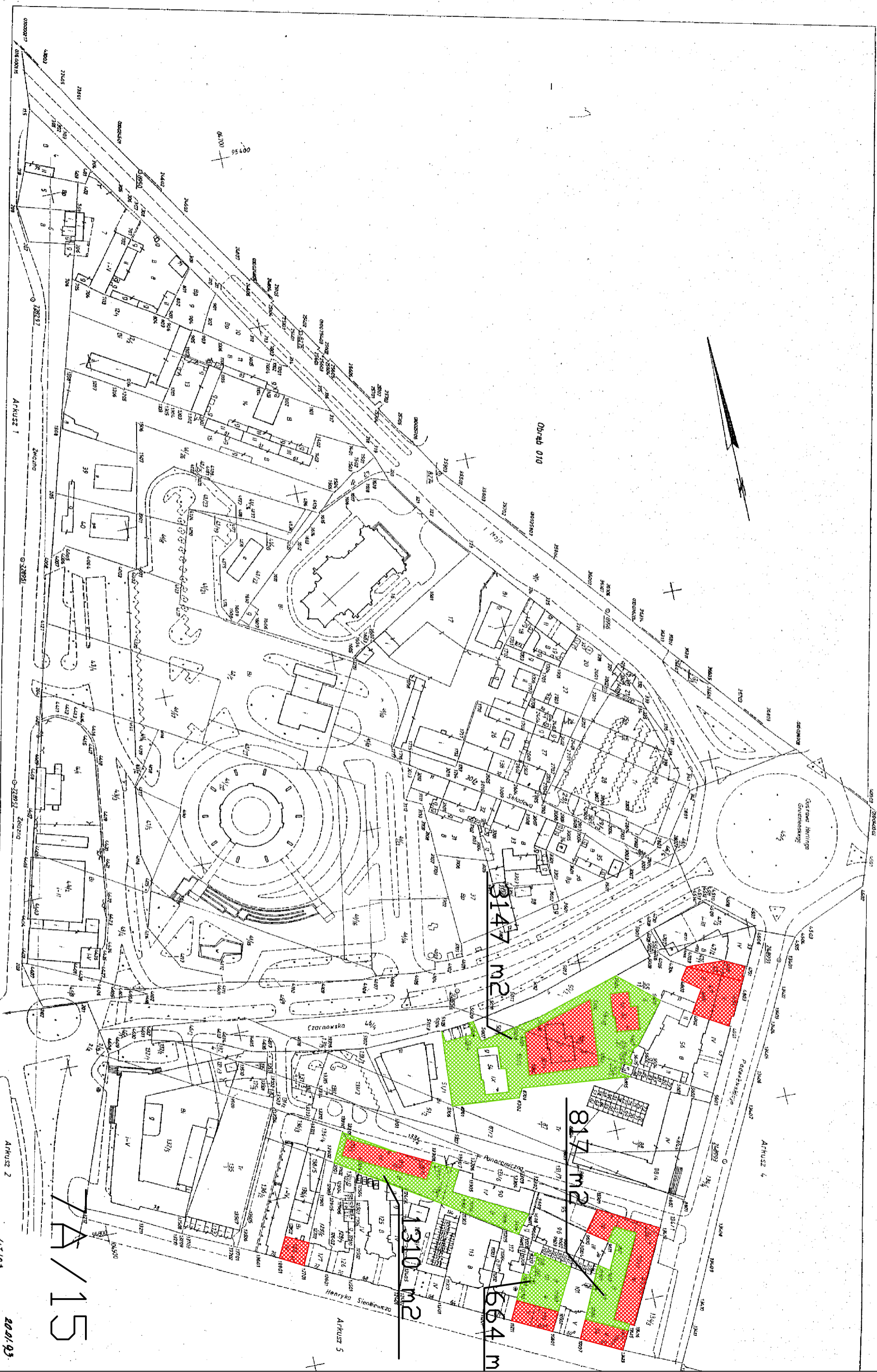
mgr inż. Przemysław WILCZYŃSKI
mgr inż. Andrzej SZYMCZAK
mgr inż. Andrzej SZYMCZAK
mgr inż. Andrzej SZYMCZAK



Wykonali: Inżynier Alina Pająk

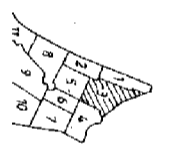
Kąkolice

dn. 11-10-2006 r.



3 (11)
1:1000

MAPA EWIDENCJI GRUNTÓW
Założona w r. 1992 przez
OKRĘGOWE PRZEDSIĘBIORSTWO GEODEZYJNO-KARTOGRAFICZNE W KIELCACH

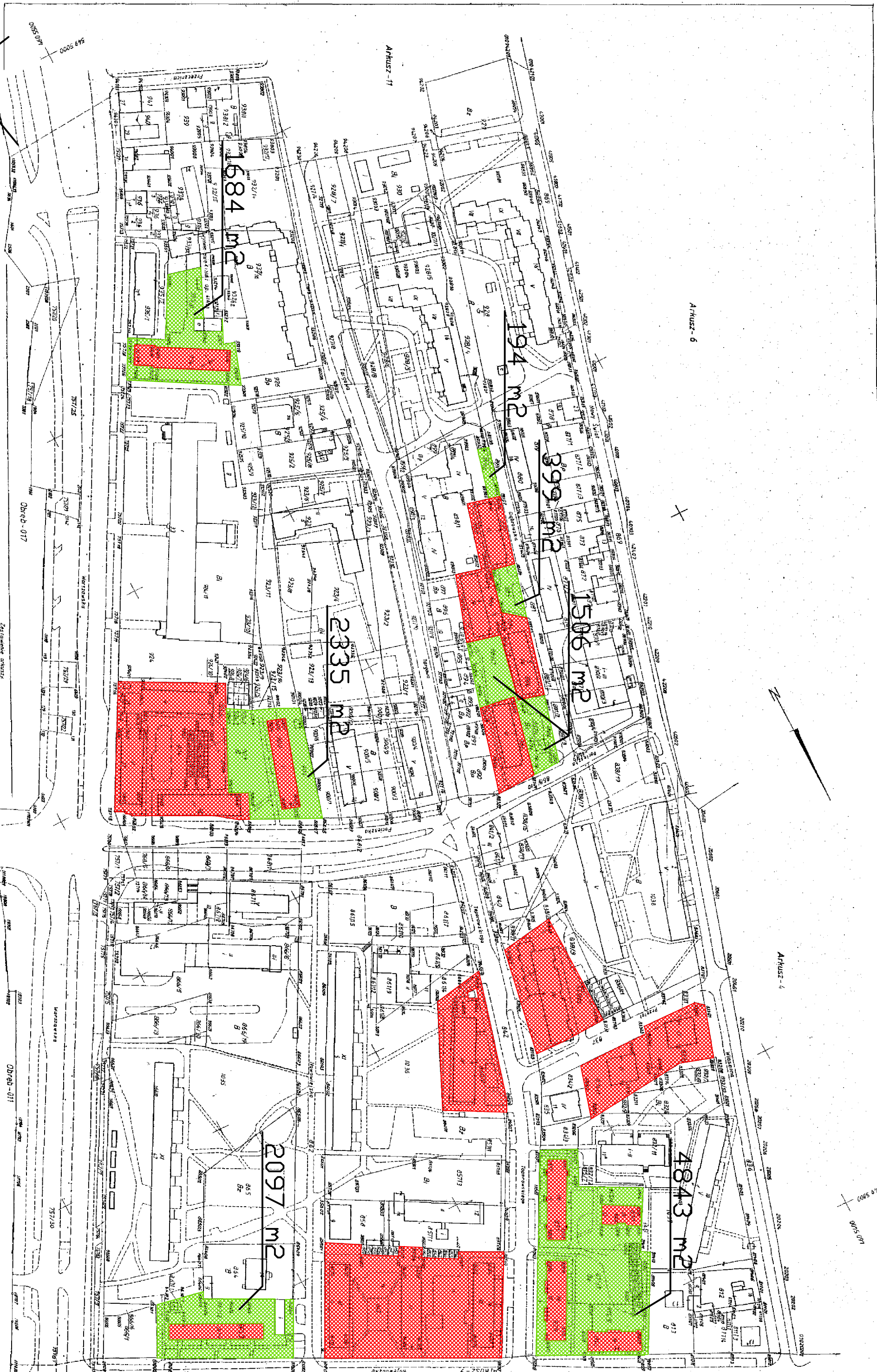


URZĄD MIASTA
KIELCE
Wydział Geodezji i Planowania
i Administracji Budowlanej
ZASTĄPCA DYREKTORA
GODFIEJA WIEŚNIA
Inż. Stanisław Duchowski

20.01.93

20.01.93

7A/15



1:1000
70(11)

MAPA EWIDENCJI GRUNTÓW
Wykonana w r. 1991 przez
OKRĘGOWE PRZEDSIĘBIORSTWO GEODEZYJNO-
KARTOGRAFICZNE W KIELCACH
Kierownik Zakładu
M

1392 03.85
1992.03.85
M.C. Uława

URZĄD MIAST
KIELCE
WYDZIAŁ GEODEZYJNO-KARTOGRAFICZNY
I ADMINISTRACYJNY
ZASTĘPCA DYREKTORA
GEODEZYJNIEJSZY
Inż. Józefina Dąbrowski
7A/16
Działka 809 k.c./z. obok ulicy 356
1027-1028
1027
1028

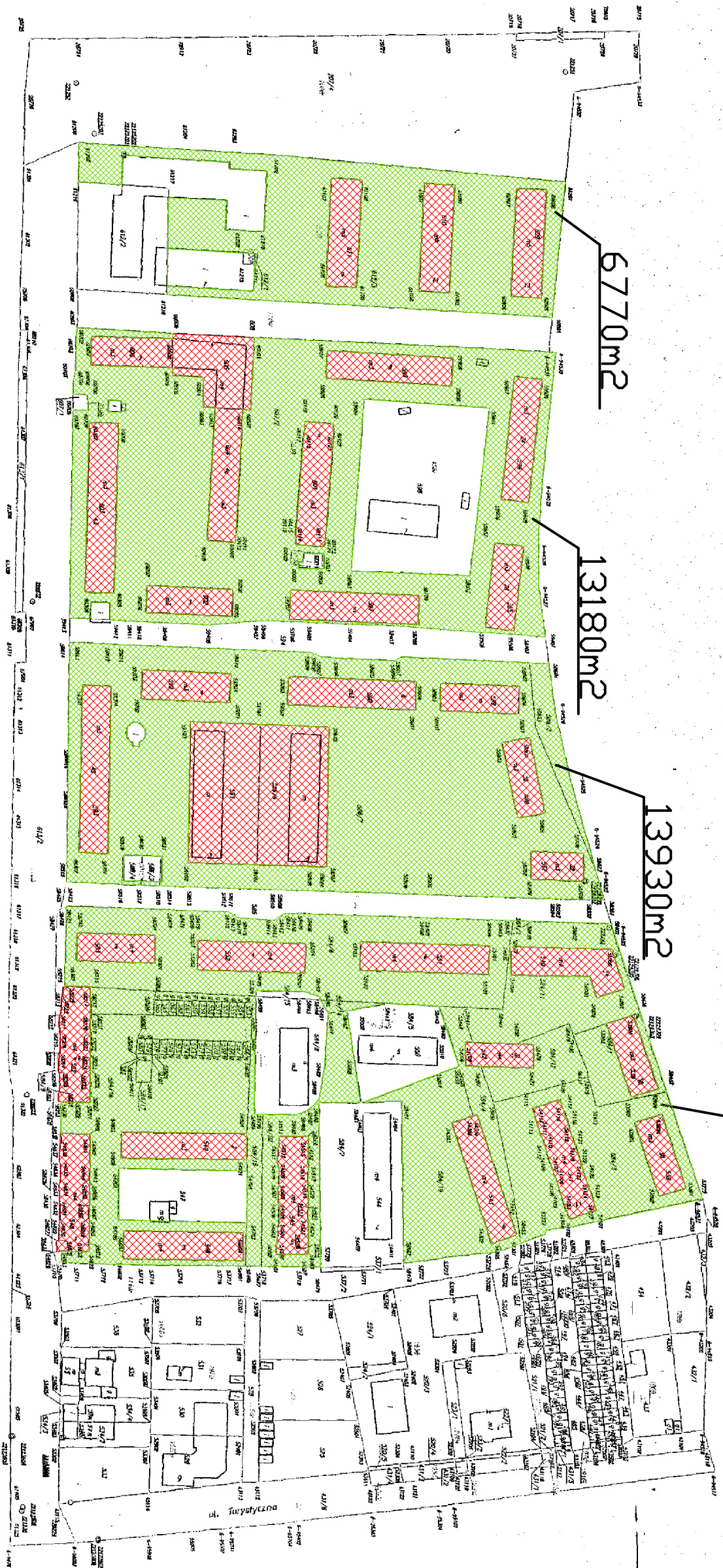
Obwód-011

Zakładanie arkusza

Obwód-017

549 5000

549 5000



20791m²

13930m²

13180m²

6770m²

7A/17

URZĄD MIASTA
KIELCE
Wydział Gospodarki Przestrzennej
i Administracji Miejskiej
ZASTRZEŻENIE
GEODEZYJNE WIELKI
Inst. Techn. i Budowl. Kielce

Mapa ewidencyjna gruntów i budynków 1:1000

Szacik arkuszy scenicznych

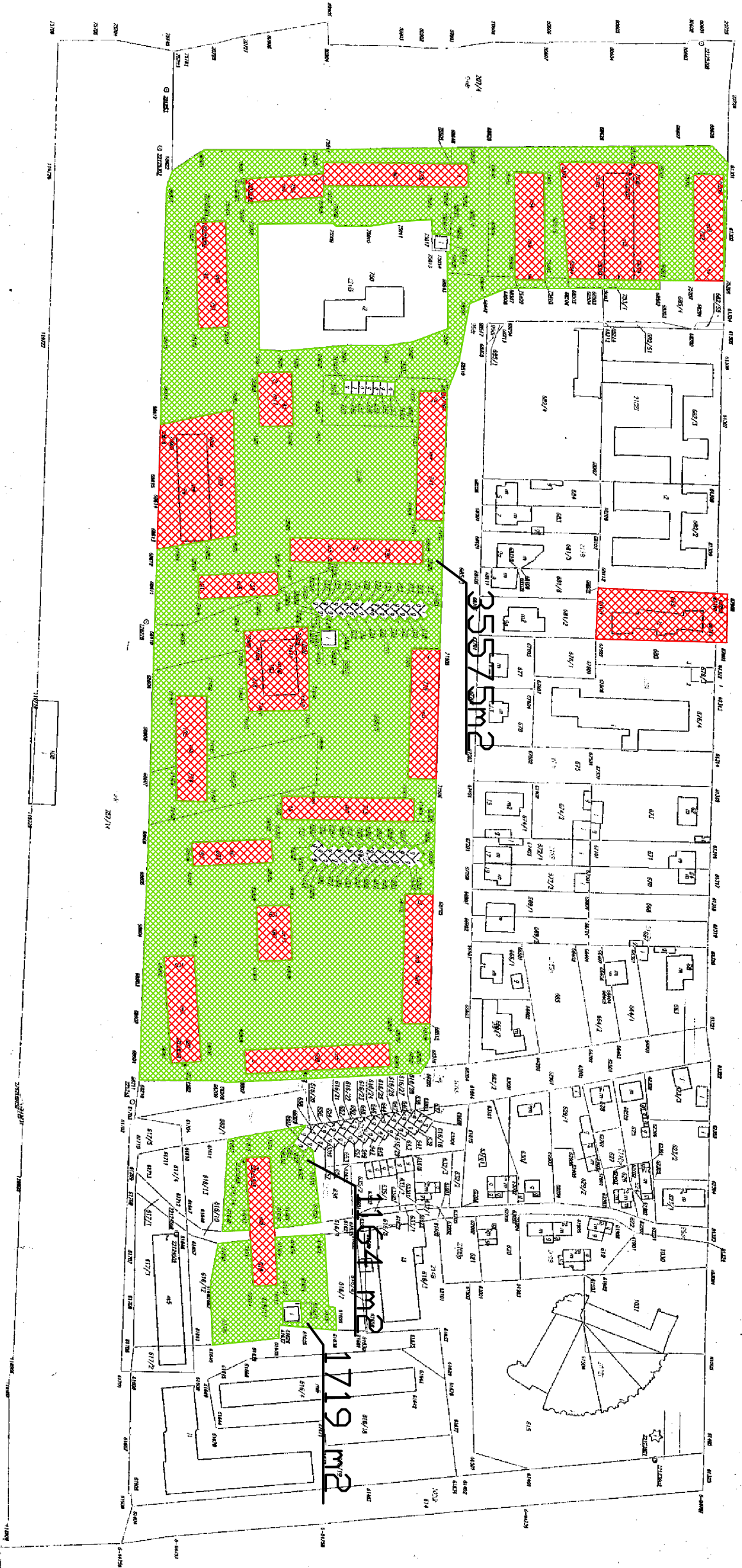
7 (11)

Powierzchnia
14.3336

Woj. świętokrzyskie
Gm. KIELCE

OBREB 10





7A/18
 URZĄD MIASTA
 KIELCE
 Wydział Geodezji i Terenoznawstwa
 i Administracji Substancji
 ZASTĘPCA DYREKTORA
 GEORGIJA WĘDRZAK
 inż. Tomasz Ligęzowski

Mapa ewidencyjna gruntów i budynków 1:1000

Skala projektu: dołączona

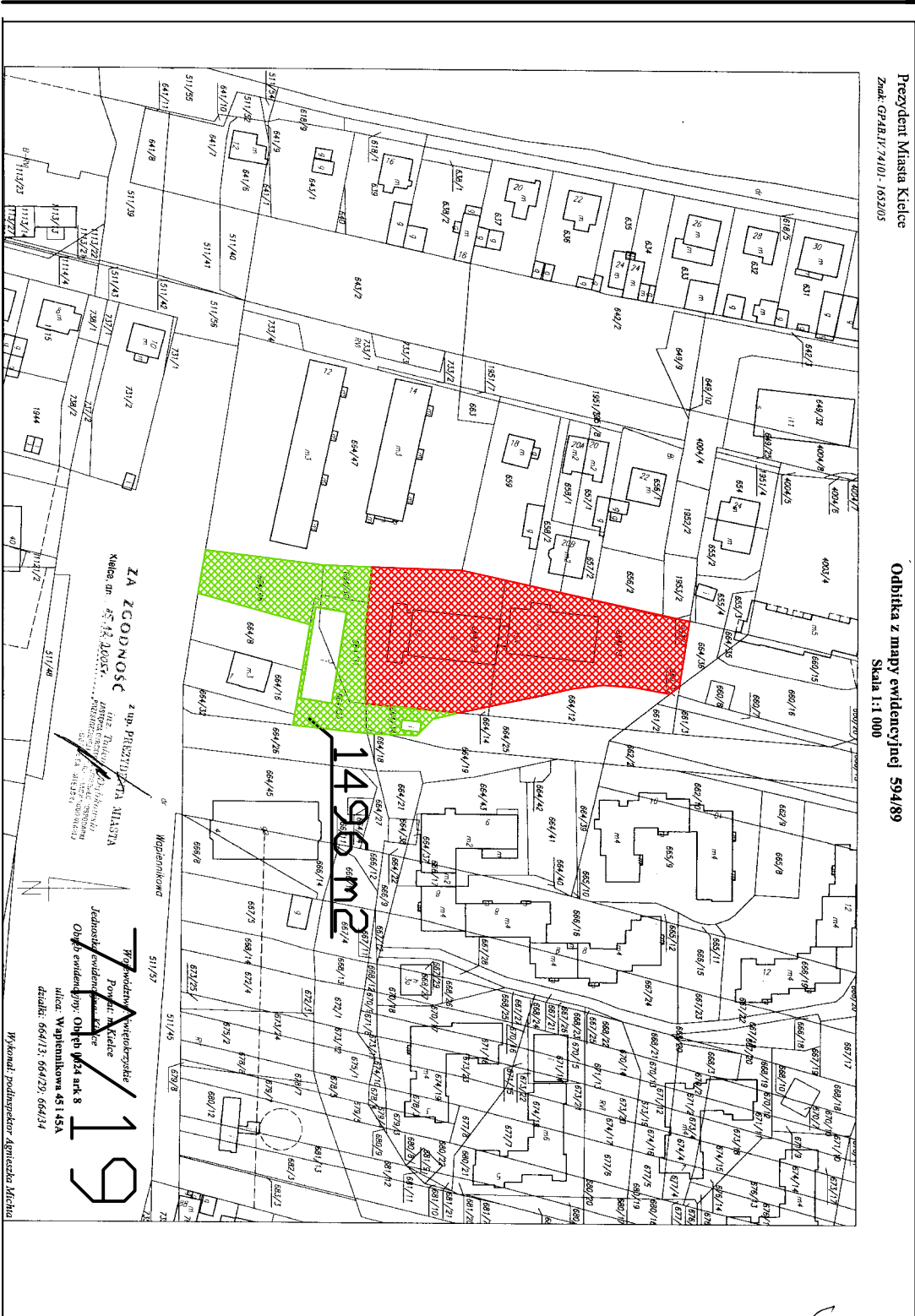
8 (11)

Powierzchnia
17,6767

Woj. świętokrzyskie
Gm. Kielce

OBREB 10







9517 m²

1028 m²

7A/20

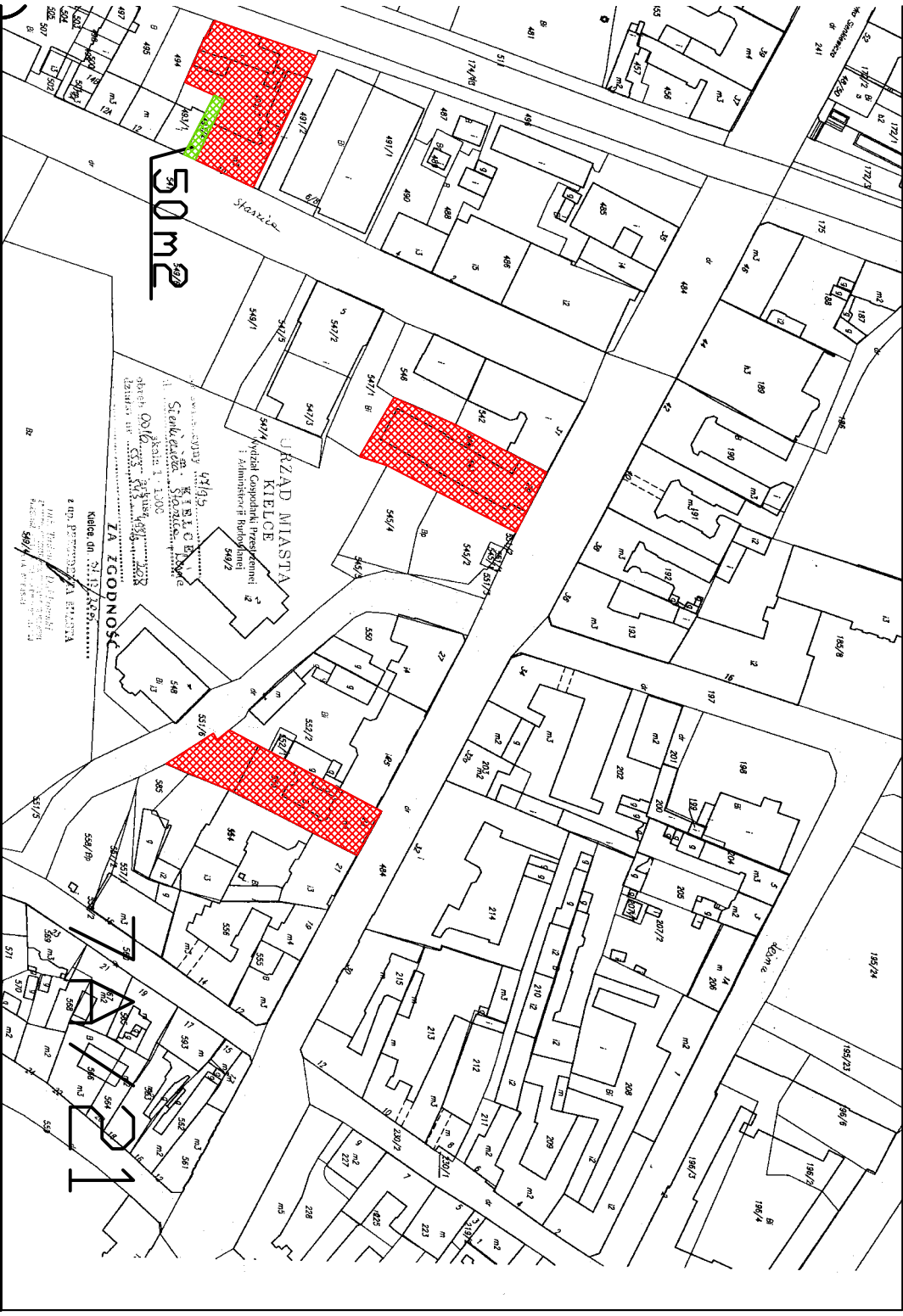
ZA ZGODNOŚĆ

data: dn. 15.12.2005r.

Nr ewidencyjny	352/190
ul.	Sandomierska
obręb	001/1/100
działki nr	5

URZĄD MIASTA
KIELCE
Wydział Gospodarki Przestrzennej i
Administracji Budowlanej

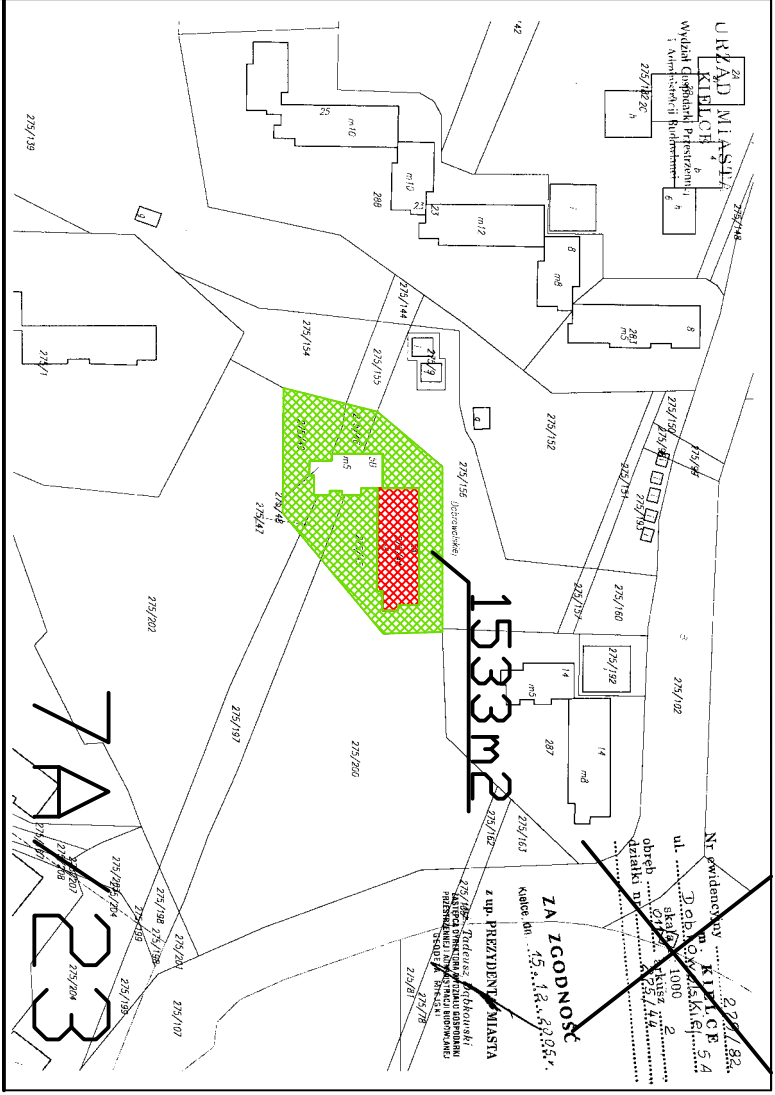
z upr. P. J. JAWORSKI, KIELCE
Kancelaria Urzędu Miasta Kielce
ul. Sandomierska 100
25-001 Kielce
tel. 41 25 22 22 22
fax 41 25 22 22 22

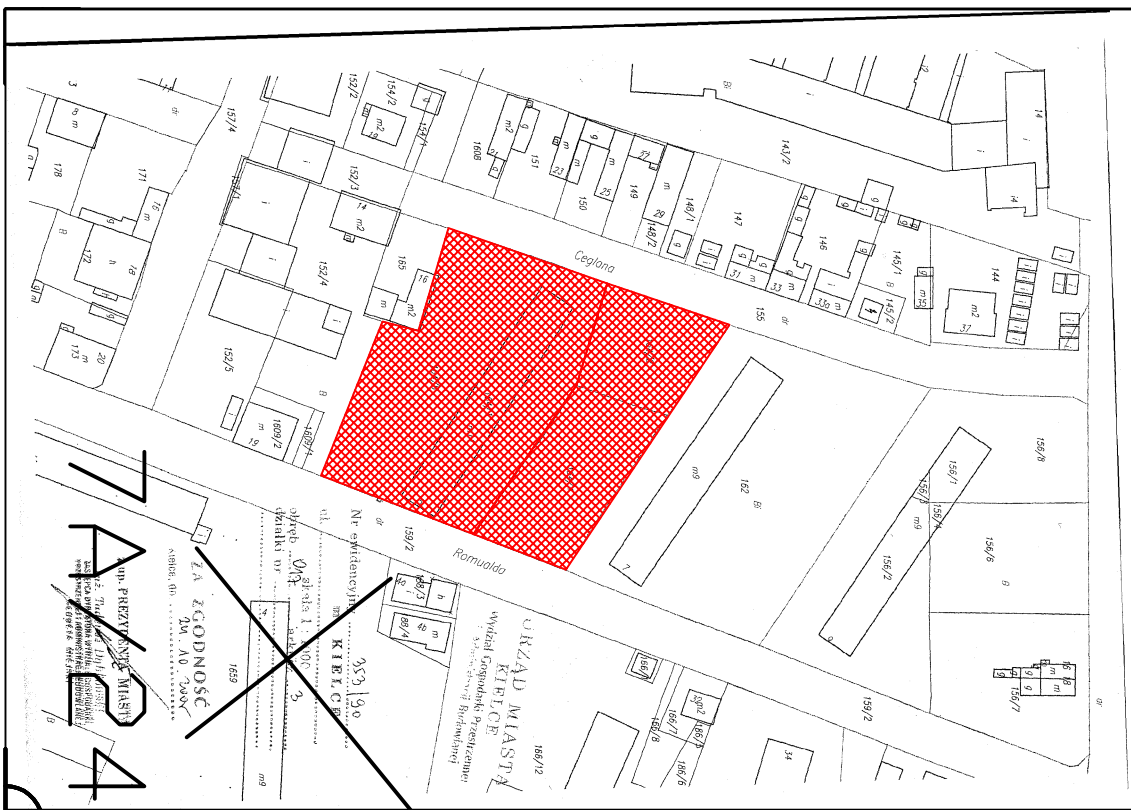




7A/22

~~Nr ewidencyjny 4493
Kielce
ul.
Odrob
działki nr
URZĄD MIASTA
KIELCE
Wydział Gospodarki Przemyśle
i Administracji Budowlanej
ZA ZGODNOŚĆ
Kielce, dn. 31.12.2025
Lp. 1234567890
Kielce, dn. 31.12.2025
Lp. 1234567890~~



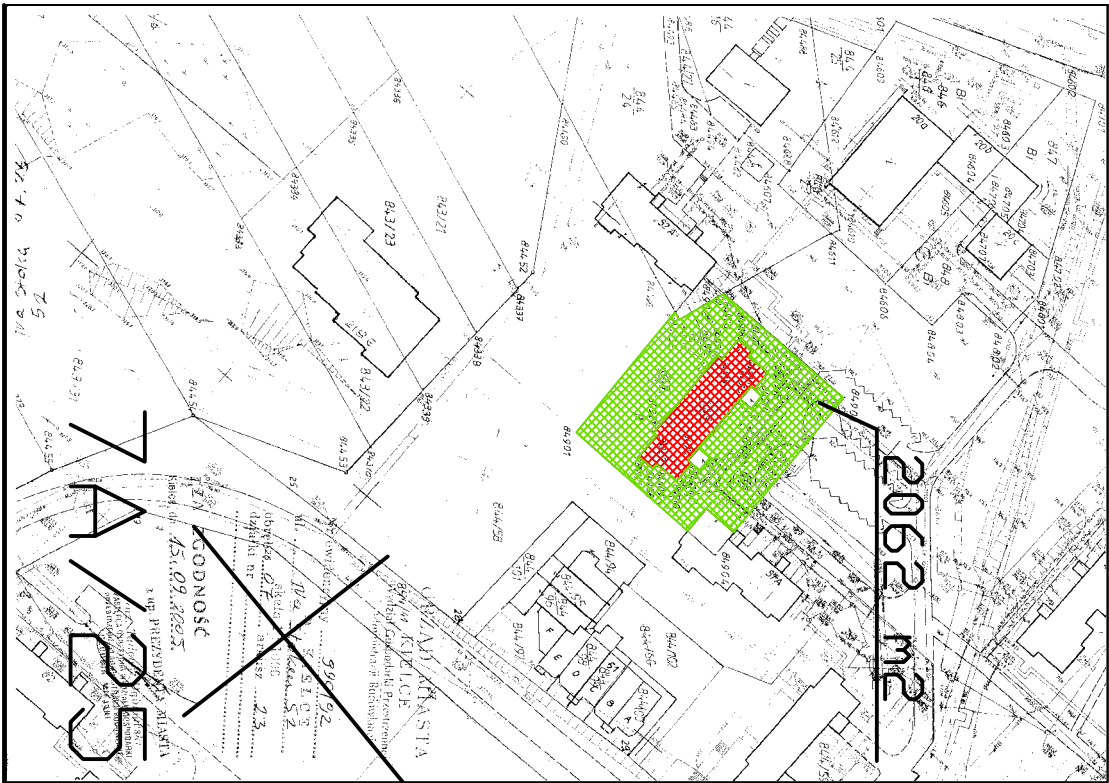


7
A
D
A

Pracownia Projektowa i Inżynierska
S.A. KIEJCE
ul. Rynek 1, 26-100 Kiejce
tel. 71 723 11 11
www.kiejska.pl

ZA ZGODNOŚĆ
2014.10.2009
Nr ewidencyjny 933/90
KATEGORIA 3
Wzrost 1,300

URZĄD MIASTO
KIEJCE
Wydział Gospodarki Posiednictwem
i Wynajememnieruchomości



URZĄD MIASTA
KIELCE
Wydział Gospodarki Przemyśle
i Komunikacji Budowlanej

Nr ewidencyjny: 1361/9/2
ul. Dąbki 58
obch. 001/07
działki nr 1361/9/2

ZA ZGODNOŚĆ

klasa: III



7815/12
7A/26



całkow. 420 obok działki 224
+ 427 + 237

Obp 009

ARKUSZ 3

ARKUSZ 4

ARKUSZ 5

URZĄD MIASTA
KIELCE

Wydział Geodezji i Kartografii

ZASTĘPCA DYREKTORA
GEODEZJI I KARTOGRAFII

inż. Stanisław Dąbrowski

7A/27

15920306

19920306

19920306

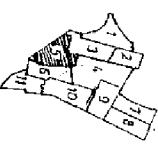
MAPA EWIDENCJI GRUNTÓW

OKRĘGOWE PRZEDSIĘBIORSTWO GEODEZYJNO-KARTOGRAFICZNE W KIELCACH

Wykonana w r. 1991 przez

Kierownik Zakładu inż. Marek Guzik

~~5X111~~
~~1:1000~~



Zlec. 4377/202

156/82

920308