

**MAPY TERENÓW WYŁĄCZONYCH ZE SPRZĄTANIA**

**ZADANIE nr 1 - CZĘŚĆ WSCHODNIA MIASTA KIELCE**

**Mapy terenów, na których posadowione są altany śmietnikowe (pojemniki na śmieci):**

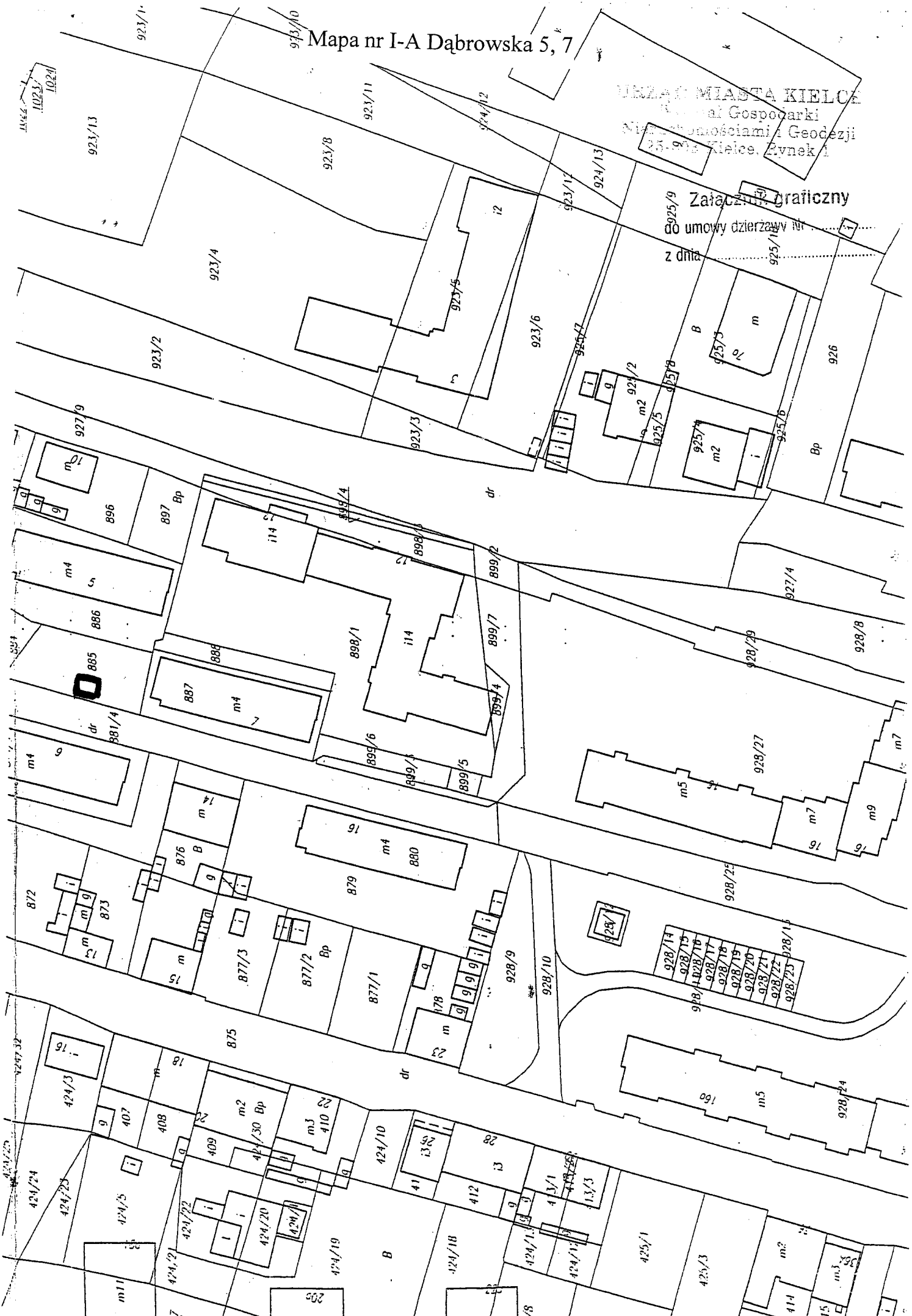
Mapa nr I-A Dąbrowska 5, 7	powierzchnia - 20,00 m <sup>2</sup>
Mapa nr II-A Dąbrowska 3	powierzchnia - 20,00 m <sup>2</sup>
Mapa nr III-A Warszawska 107, 109	powierzchnia - 36,00 m <sup>2</sup>
Mapa nr IV-A Zamenhofa 3, 5, Miodowa 3, 6	powierzchnia - 17,20 m <sup>2</sup>
Mapa nr V-A Wiśniowa 6, 8, 9	powierzchnia - 27,30 m <sup>2</sup>
Mapa nr VI-A Jesionowa 2, Warszawska 91	powierzchnia - 15,00 m <sup>2</sup>
Mapa nr VII-A Al. Legionów 8	powierzchnia - 26,00 m <sup>2</sup>
Mapa nr VIII-A Żelazna 33	powierzchnia - 10,20 m <sup>2</sup>
Mapa nr IX-A Równa 10A	powierzchnia - 4,00 m <sup>2</sup>
Mapa nr X-A Krakowska 17	powierzchnia - 40,50 m <sup>2</sup>
Mapa nr XI-A Żelazna 29	powierzchnia - 15,50 m <sup>2</sup>

Łączna powierzchnia terenów wyłączonych ze sprzątania w Zadaniu nr 1 wynosi **232,70 m<sup>2</sup>**

Mapa nr I-A Dąbrowska 5, 7

URZĄD MIASTA KIELCE  
Biuro Gospodarki  
Nieruchomościami i Geodezji  
25-905 Kielce, Rynek 1

Załącznik graficzny  
do umowy dzierżawy nr ...  
z dnia ...



Mapa nr II-A Dąbrowska 3

URZĄD MIASTA KIELCE  
Wydział Gospodarki  
Nieruchomościami i Geodezji  
25-308 Kielce, Rynek 1

Załącznik graficzny  
do umowy dzierżawy Nr ...../.....  
z dnia .....



Mapa nr III-A Warszawska 107, 109



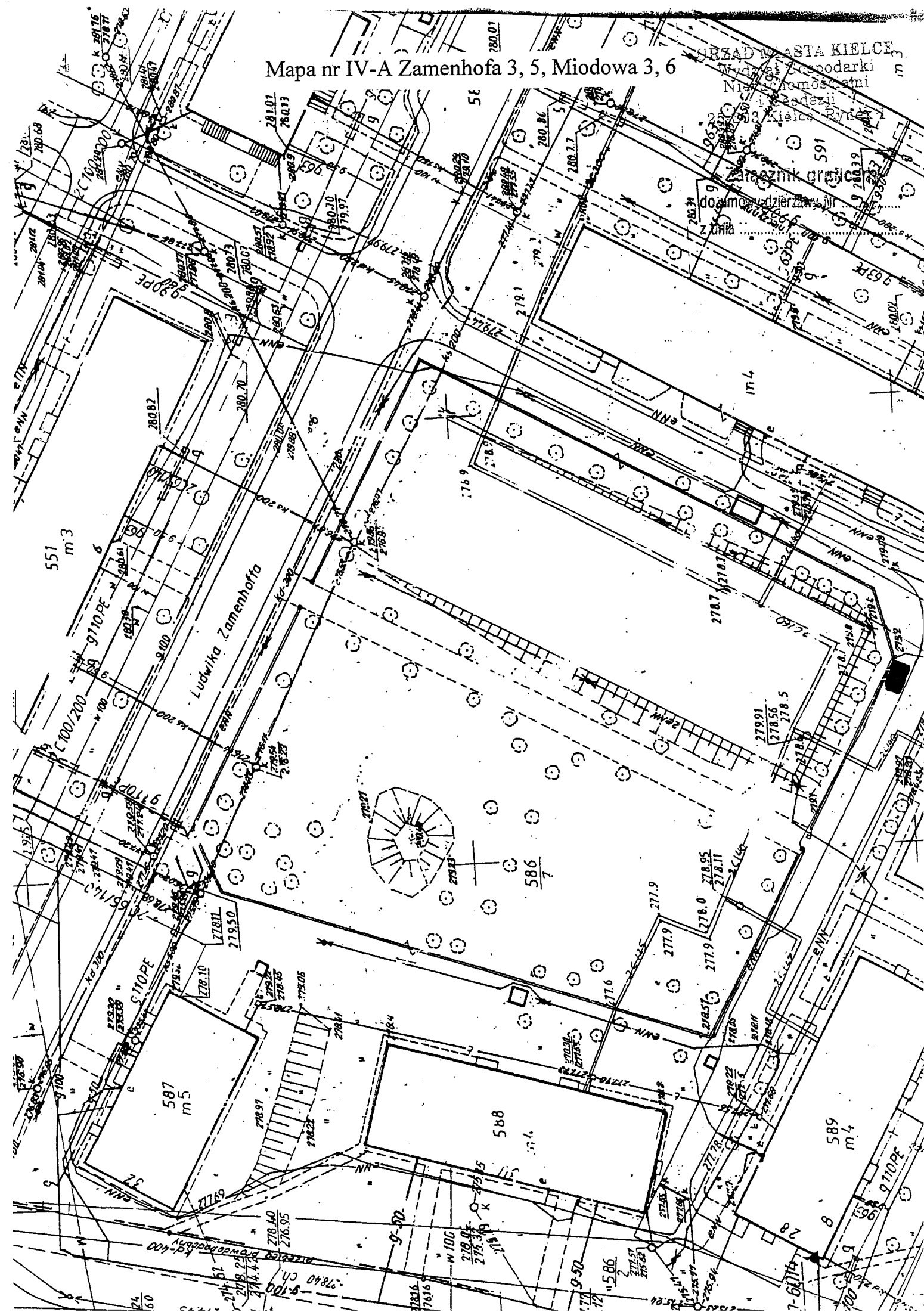
URZĄD MIASTA KIELCE  
Wydział Gospodarki  
Nieruchomościami i Geodezji  
25-303 Kielce, Rynek I  
686/8

Załącznik graficzny  
do umowy dzierżawy Nr ...../.....  
z dnia .....

Mapa nr IV-A Zamenhofs 3, 5, Miodowa 3, 6

URZĄD MIASTA KIELCE,  
Wydział Gospodarki  
Nieruchomościami  
i Geodezji  
Kielce, Rynek

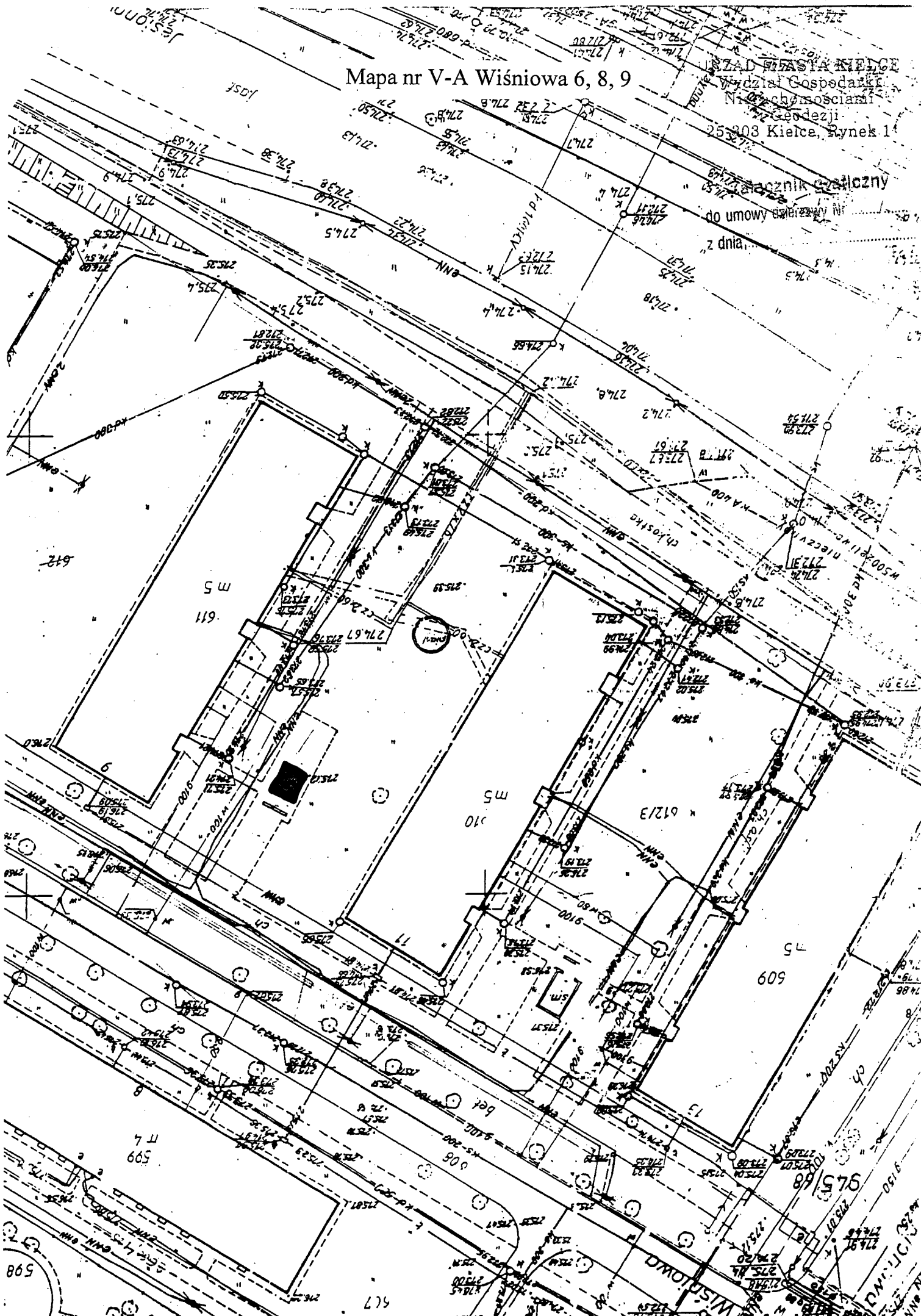
Zarządek architektoniczny  
do pomiarów i planów  
z ulicą



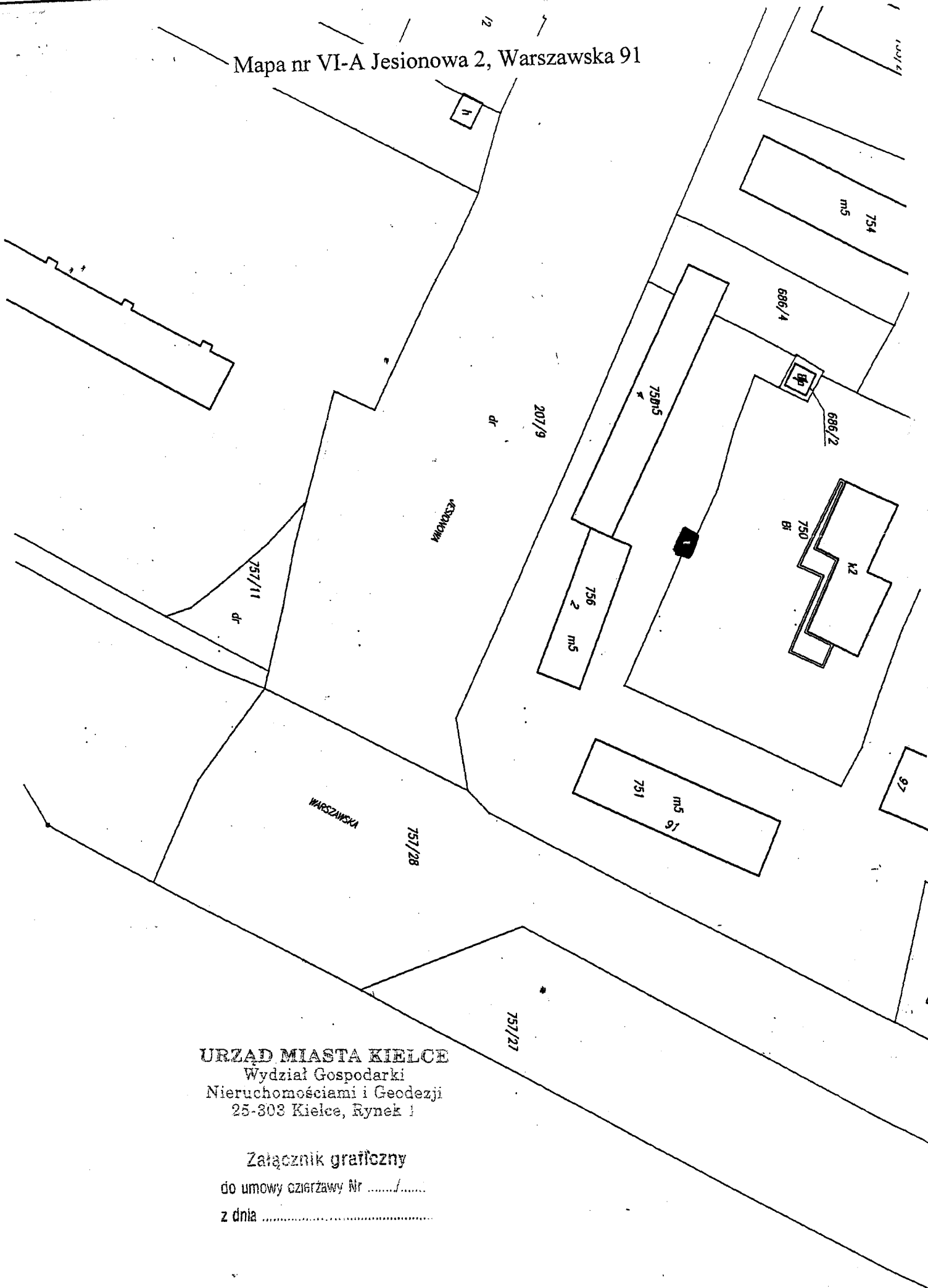
# Mapa nr V-A Wiśniowa 6, 8, 9

URZĄD MIASTA KIELCE  
Wydział Gospodarki  
Nieruchomościami  
i Geodezji  
25-203 Kielce, Rynek 1

Pracownik geodezyjny  
do umowy o dzieło  
z dnia...



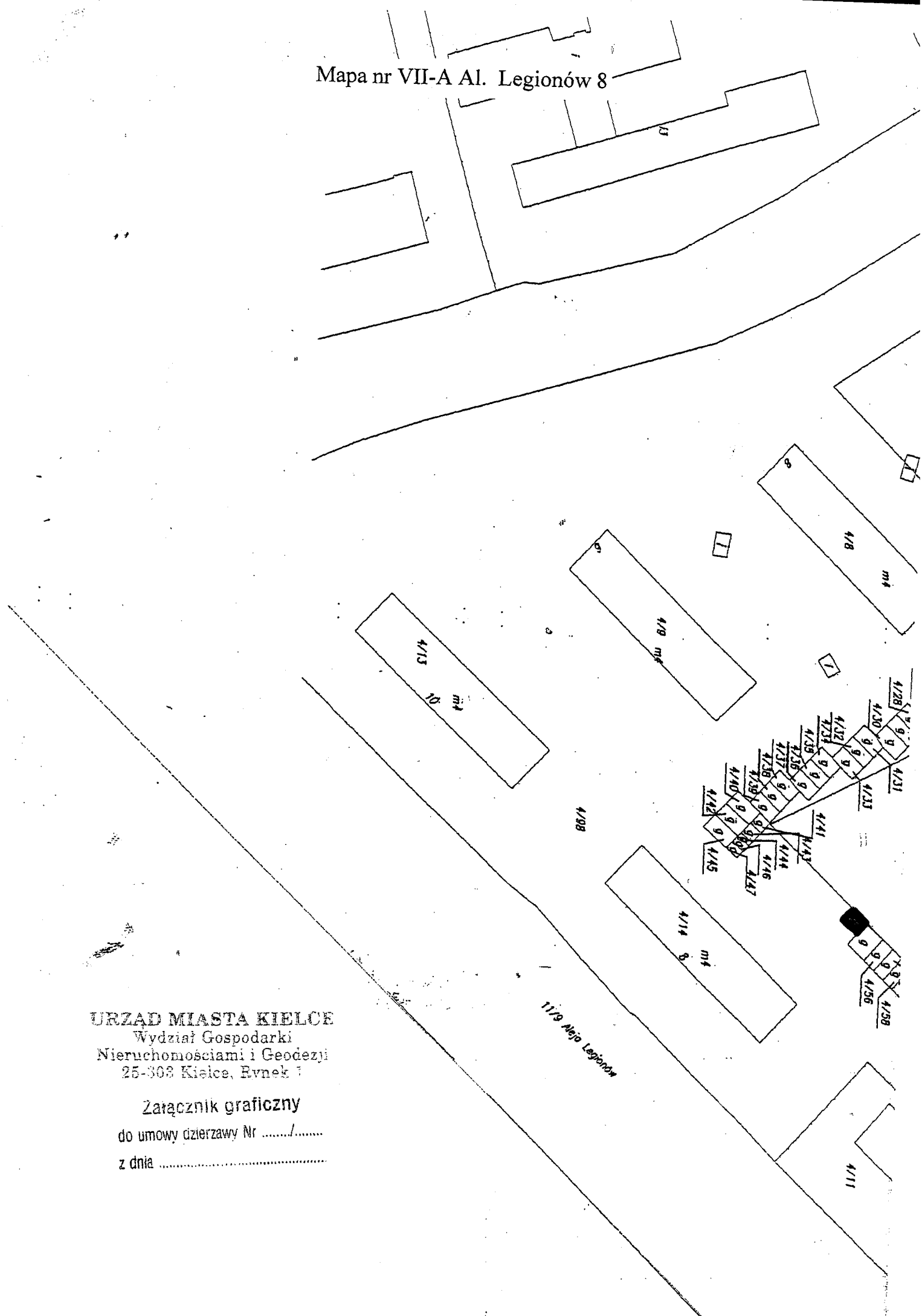
Mapa nr VI-A Jesionowa 2, Warszawska 91



URZĄD MIASTA KIELCE  
Wydział Gospodarki  
Nieruchomościami i Geodezji  
25-303 Kielce, Rynek 1

Załącznik graficzny  
do umowy czierzawy Nr ...../.....  
z dnia .....

Mapa nr VII-A Al. Legionów 8

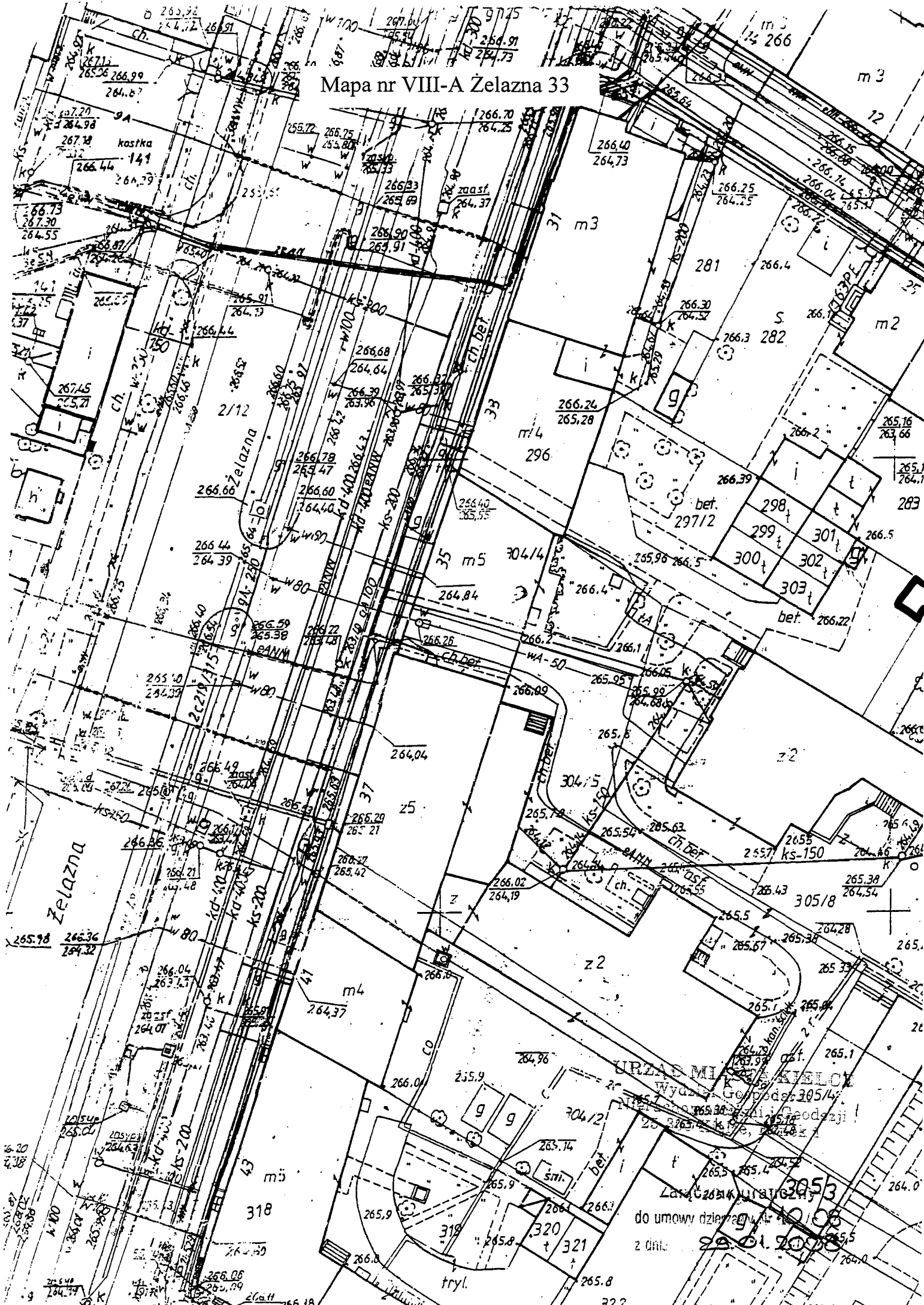


URZĄD MIASTA KIELCE  
Wydział Gospodarki  
Nieruchomościami i Geodezji  
25-303 Kielce, Rynek 1

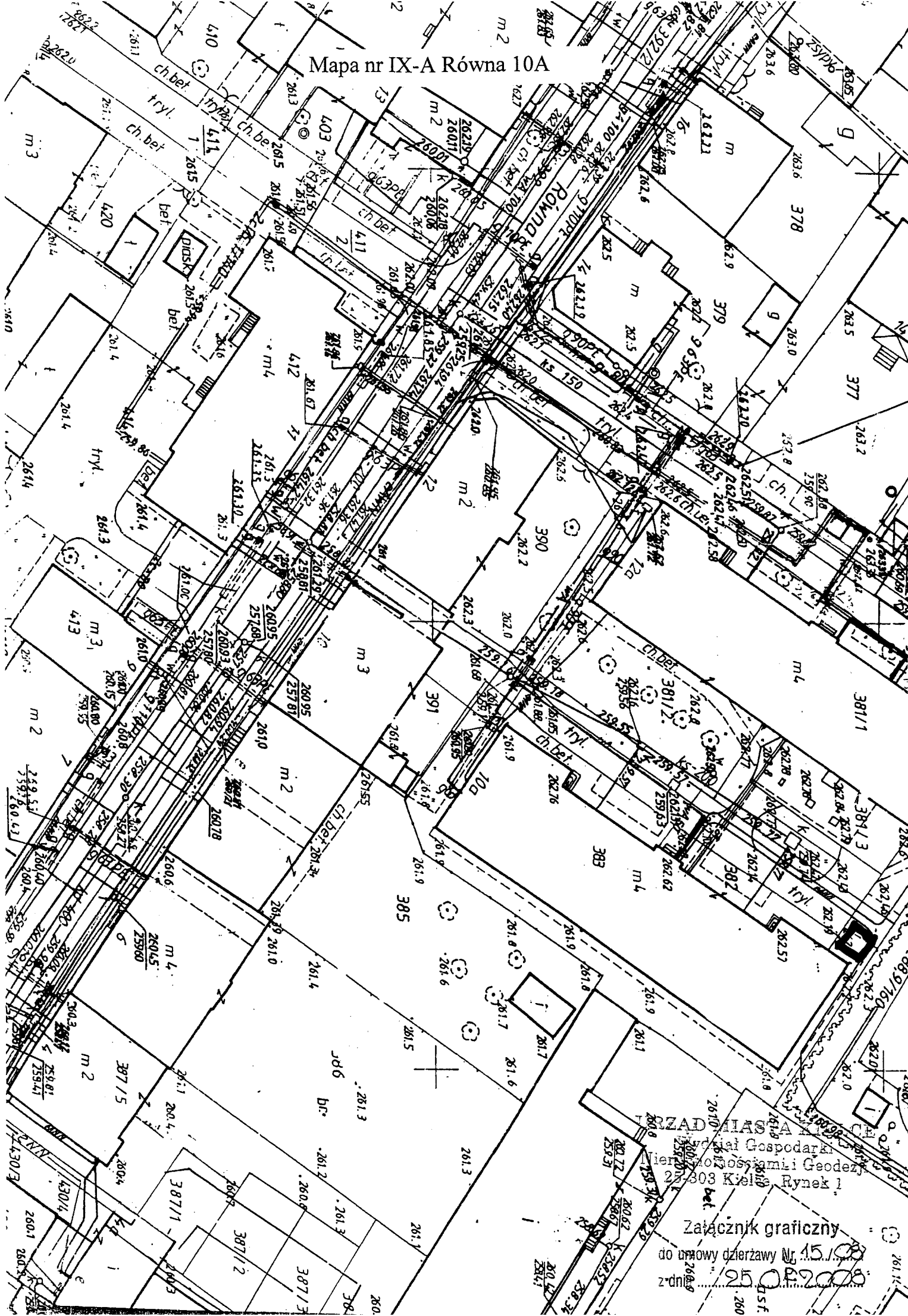
Załącznik graficzny  
do umowy dzierżawy Nr ...../.....  
z dnia .....



Mapa nr VIII-A Żelazna 33



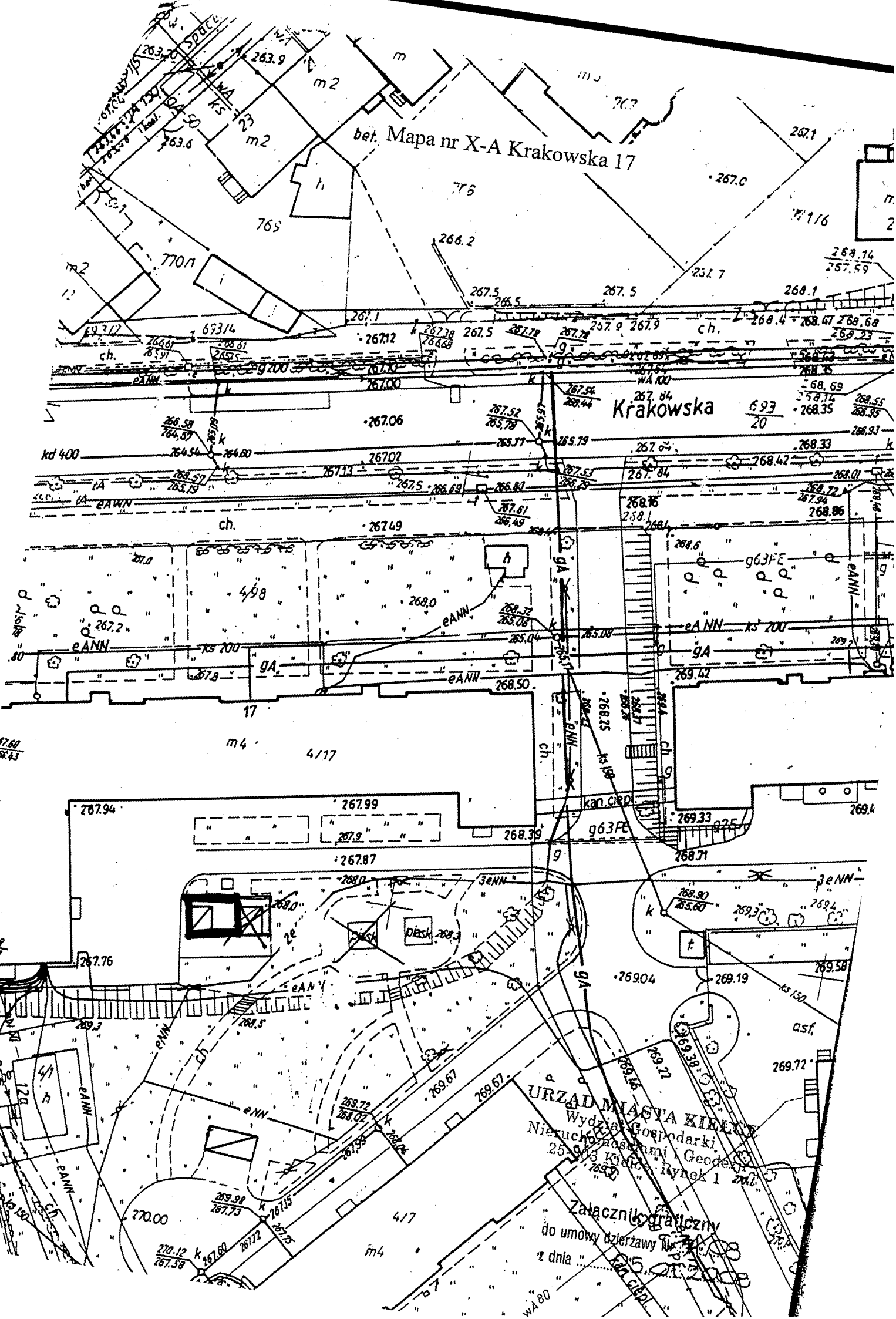
Mapa nr IX-A Równa 10A



URZĄD MIASTA RÓWNA  
Wydział Gospodarki  
Nieruchomości, Sztuki Geodezyjnej  
25-1003 Kielce, Rynek 1

Załącznik graficzny  
do umowy dzierżawy Nr 15/1/08  
z dnia 25.09.2008

bet. Mapa nr X-A Krakowska 17



URZĄD MIASTA KIELCE  
Wydział Gospodarki  
Nieruchomościami i Geodezją  
25-003 Kielce Rynek 1

Załącznik graficzny  
do umowy dzierżawy

z dnia 25.01.2008

267.60  
268.43

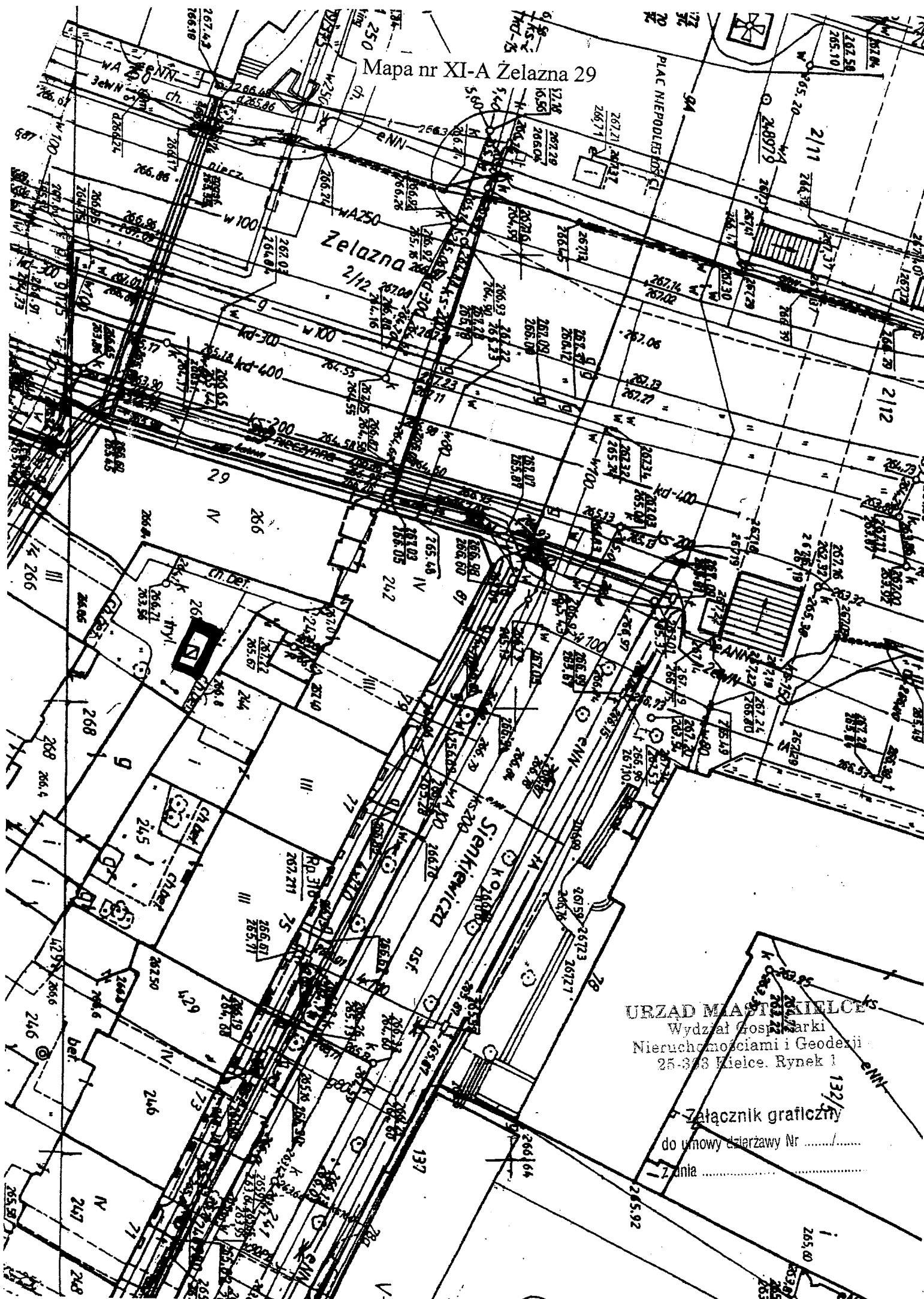
267.88  
268.57

269.12  
269.12

269.98  
267.73

270.12  
267.38

Mapa nr XI-A Żelazna 29



URZĄD MIASTKI  
Wydział Gospodarki  
Nieruchomościami i Geodezji  
25-308 Kielce, Rynek 1

Załącznik graficzny  
do umowy dzierżawy Nr .....  
z dnia .....