

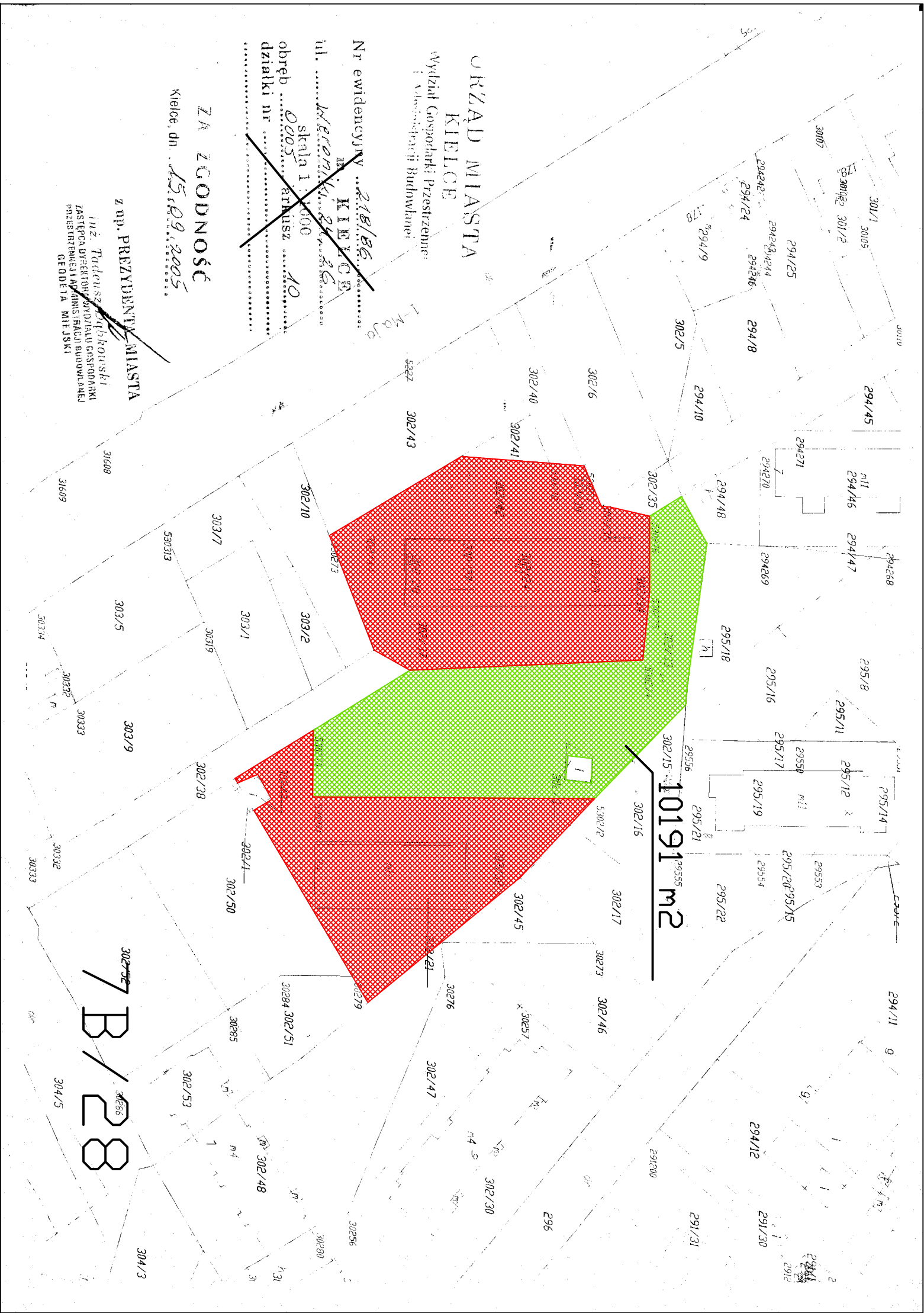
**Druk nr 7B**

**ZADANIE Nr 2 - CZĘŚĆ ZACHODNIA MIASTA KIELCE**

<b>Nr mapy</b>	<b>Rejon ulic</b>	<b>Pow. działek w m2</b>
7B/28	Św. Weroniki	10191
7B/29	Jagiellońska, Hoża	25111
7B/30	Chrobrego	20703
7B/31	Chrobrego, Lecha, Piekoszowska, Jagiellońska	76625
7B/32	Piekoszowska, Grunwaldzka, Jagiellońska	55098
7B/33	Jagiellońska, Grochowa, Piekoszowska	41685
7B/34	Opielińskiej, Sienna, Piekoszowska, Owsiana, Mielczarskiego	8539
7B/35	Urzędnicza, Grunwaldzka, Szkolna	39491
7B/36	Południowa, Mielczarskiego	3935
	<b>Razem:</b>	<b>281378</b>
<b>POWIERZCHNIE WYŁĄCZONE ZE SPRZĄTANIA - zgodnie z mapami sytuacyjnymi stanowiącymi załącznik nr 7BW</b>		
1. <b>Wyłączone ze sprzątania</b> powierzchnie terenów, na których posadowione są altany śmietnikowe (ustawione pojemniki na śmieci)		371
2. <b>Wyłączony ze sprzątania</b> teren wokół budynku przy ul. Jagiellońskiej 60A		5800
	<b>Razem:</b>	<b>6171</b>

$$P2 /m2/ = 281378 - 6171=275207$$

**P2-** obszar do utrzymania czystości i porządku zaznaczony na mapach kolorem zielonym z uwzględnieniem powierzchni wyłączonych ze sprzątania.



**URZĄD MIASTA  
KIELCE**

Wydział Gospodarki Przestrzennej  
i Administracji Budowlanej

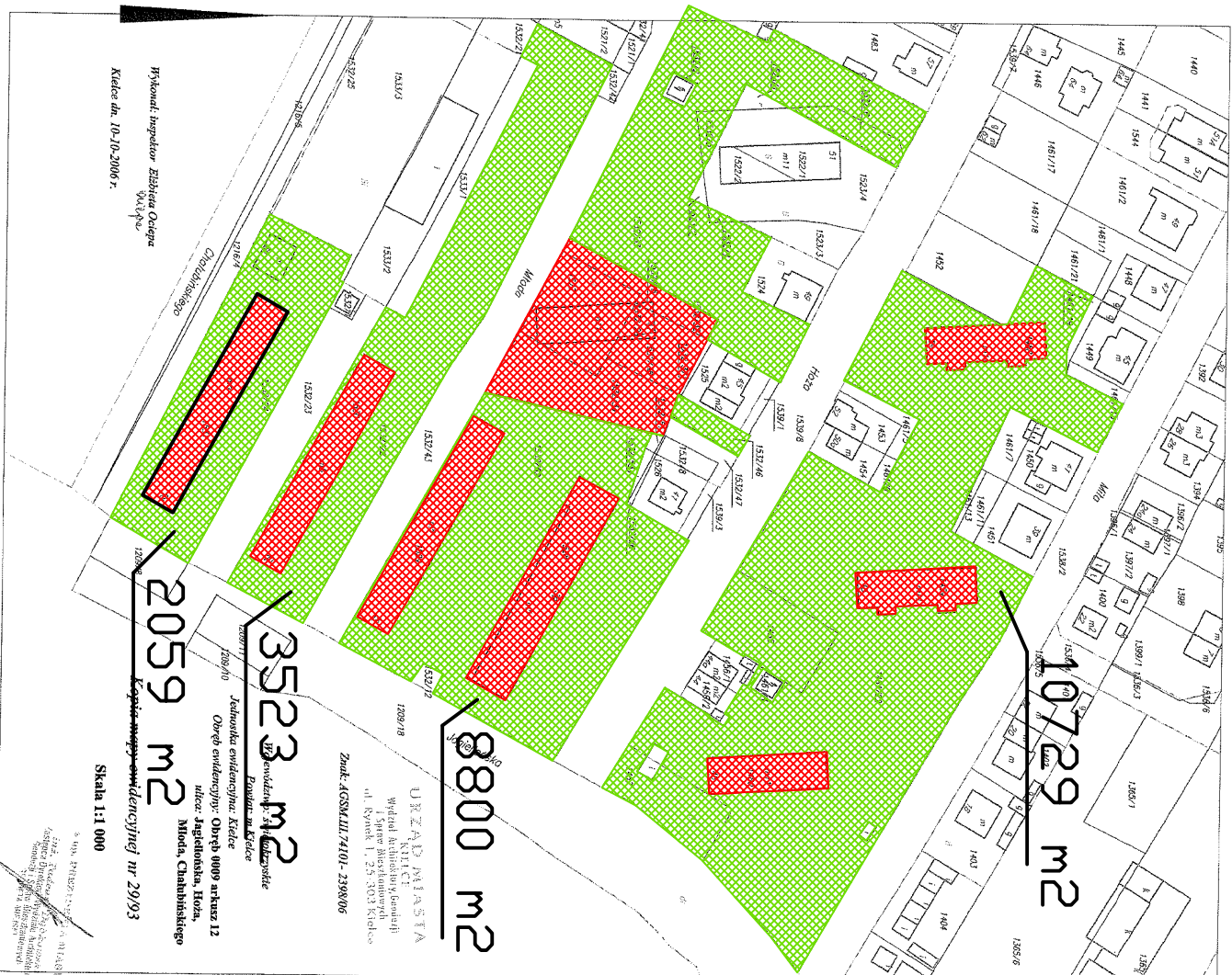
Nr ewidencyjny ... ~~218/86~~  
ul. .... ~~Wierzyńska 21~~  
skala 1:1000  
obręb ... 0205 ... ~~Arnisz~~ ... 10  
działki nr .....

**ZA ZGODNOŚĆ**  
Kielce, dn. 15.09.2005

**Z UP. PREZYDENTA MIASTA**  
mgr. Tadeusz Szymbkowski  
ZASTĘPCA DYREKTORA ODDZIAŁU GOSPODARKI  
PRZESTRZENNEJ I ADMINISTRACJI BUDOWLANEJ  
GEODETA MIEJSKI

**10191 m<sup>2</sup>**

**7B/28**



10729 m<sup>2</sup>

8800 m<sup>2</sup>

3523 m<sup>2</sup>

2059 m<sup>2</sup>

Skala 1:1 000

Znak: FGSM/III.74101-2390/06

Miasto: Inspektor Zbiżeni Ociepa  
Kielce dn. 10.10.2006 r.

Kapitałowy Funduszy nr 29/93

8 100 PRZYBYSZEW  
1422, Rybnicko-  
Zaskoczną Drogi, 400 m od Szwajcarskiej  
Szosy 1, 250 m od Śródmiejskiej, 100 m od  
Śródmiejskiej, 100 m od 1500 m, 100 m od  
1500 m, 100 m od 1500 m, 100 m od 1500 m

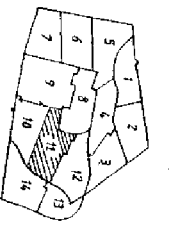
7B/29



~~11/121~~  
~~1/1000~~

MAPA EWIDENCJI GRUNTÓW  
 OKRĘGOWE PRZEDSIĘBIORSTWO GEODEZYJNO-KARTOGRAFICZNE W KIELCACH

Kierownik Zakładu mł. Marek Guzik



ZESTAWIENIE ARKUSZY

29/93  
 13.01.93  
 W.S. U.S.

Uziębka 1277 obok drogi 1213  
 1217 - - - - - 1212  
 1102 - - - - - 1212

URZĄD MIASTA  
 KIELCE  
 Wydział Geodezji i Kartografii  
 ZASTĘPCA DYREKTORA  
 GEODEZJA-MIĘSIERZ  
 Inż. Józef Dąbrowski

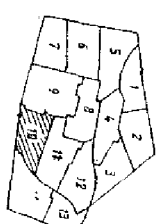
7B/30

1:1000  
 1:1000  
 1:1000



10X12,1  
1:1000

MAPA EWIDENCJI GRUNTÓW  
OKRĘGOWE PRZEDSIĘBIORSTWO GEODEZYJNO-KARTOGRAFICZNE W KIELCACH



URZĄD MIASTA  
KIELCE

ZASTĘPCA DYREKTORA  
GEODETA WYKONAWCY  
mgr inż. Tomasz Dzikowski

7B/31

29/93  
13.01.93  
13.01.93

39991 m2  
Arkusz 14

14561 m2

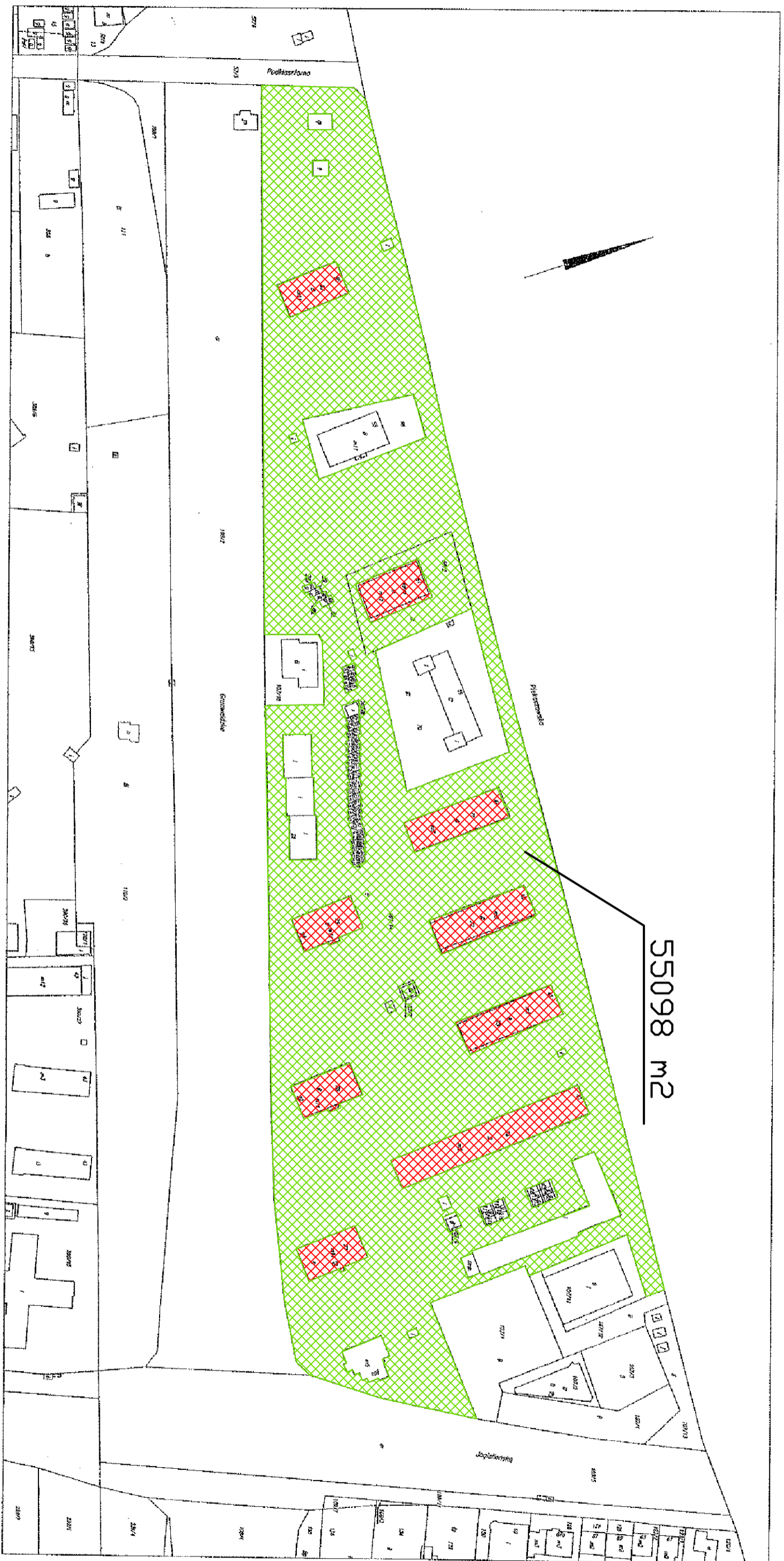
11982 m2

10091 m2

Arkusz 9

Arkusz 11

1:1000



55098 m<sup>2</sup>



41685 m<sup>2</sup>

7B/333

**MAPA EVIDENCJI GRUNTÓW**  
 ODRĘBNE PRZESIEDZISTWO GEODEZYJNO-KARTOGRAFICZNE W KIELCACH


Zakres: 1:1000  
 Zakres: 1:1000

URZĄD MIASTA  
 KIELCE  
 ZASTĘPCA DYREKTORA  
 GEODEZYJNISZKI  
 inż. Tadeusz Dąbrowski

WZ 004-1  
 13.01.03



~~14/141~~  
~~11000~~

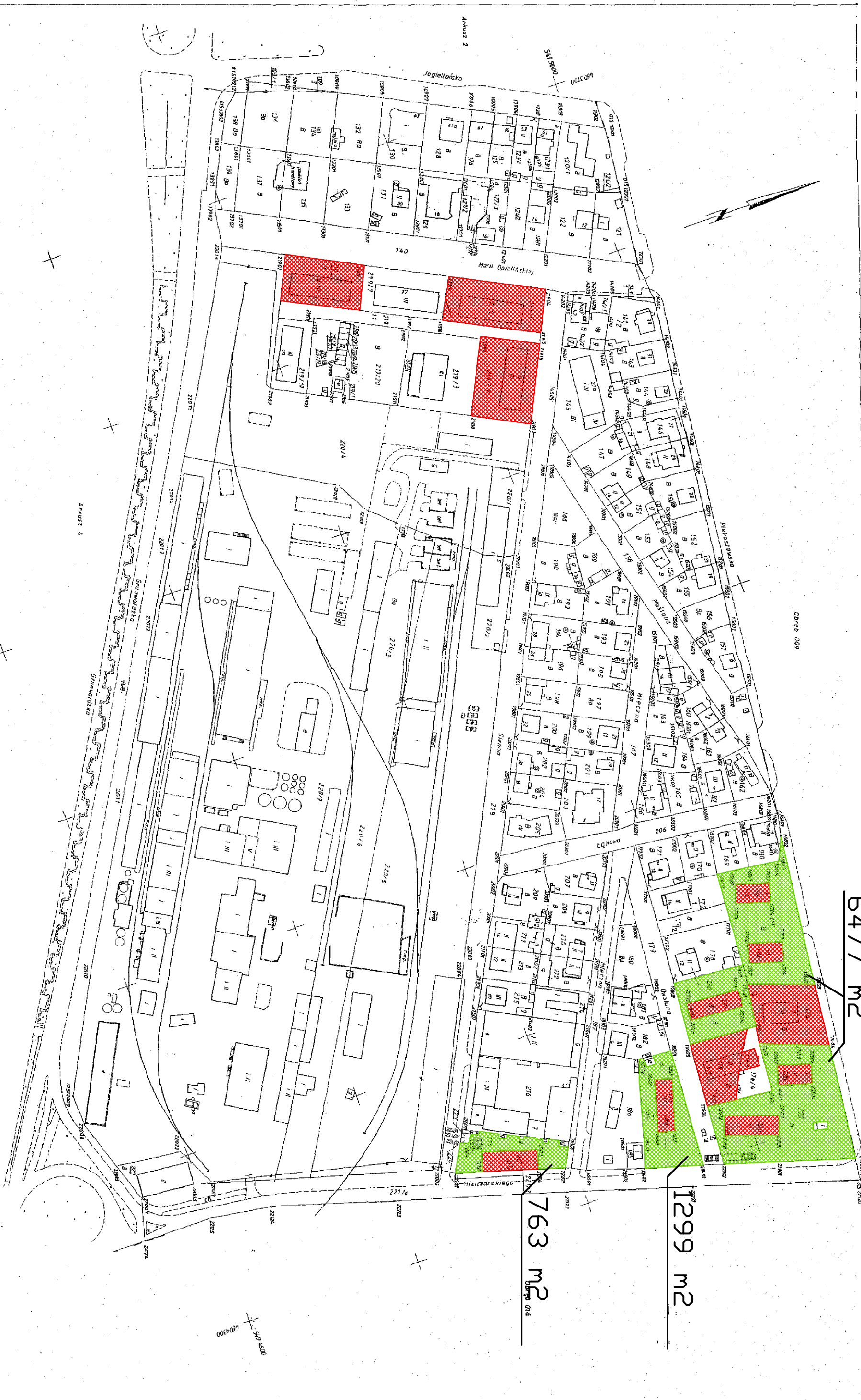


00-60 009

6477 m<sup>2</sup>

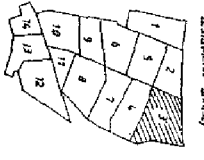
1299 m<sup>2</sup>

763 m<sup>2</sup>



~~3/11/1  
1:1000~~

**MAPA EVIDENCJI GRUNTÓW**  
Okręgowy Przedsiebiorstwo Geodezyjno-Kartograficzne w Kielcach



UKAZAD MIASTA  
KIELCE

ZASTĘPCA DYREKTORA  
DOROTA WIELSIŃSKI  
ul. Piłsudskiego 24

7 B / 34

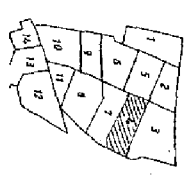
92.03.15





1:1000  
 4 (1/2)

**MAPA EWIDENCJI GRUNTÓW**  
 Zgodnie z § 191 pkt 2  
 OKRĘGOWE PRZEDSIĘBIÓRSTWO GEODEZYJNO-KARTOGRAFICZNE W KIELCACH

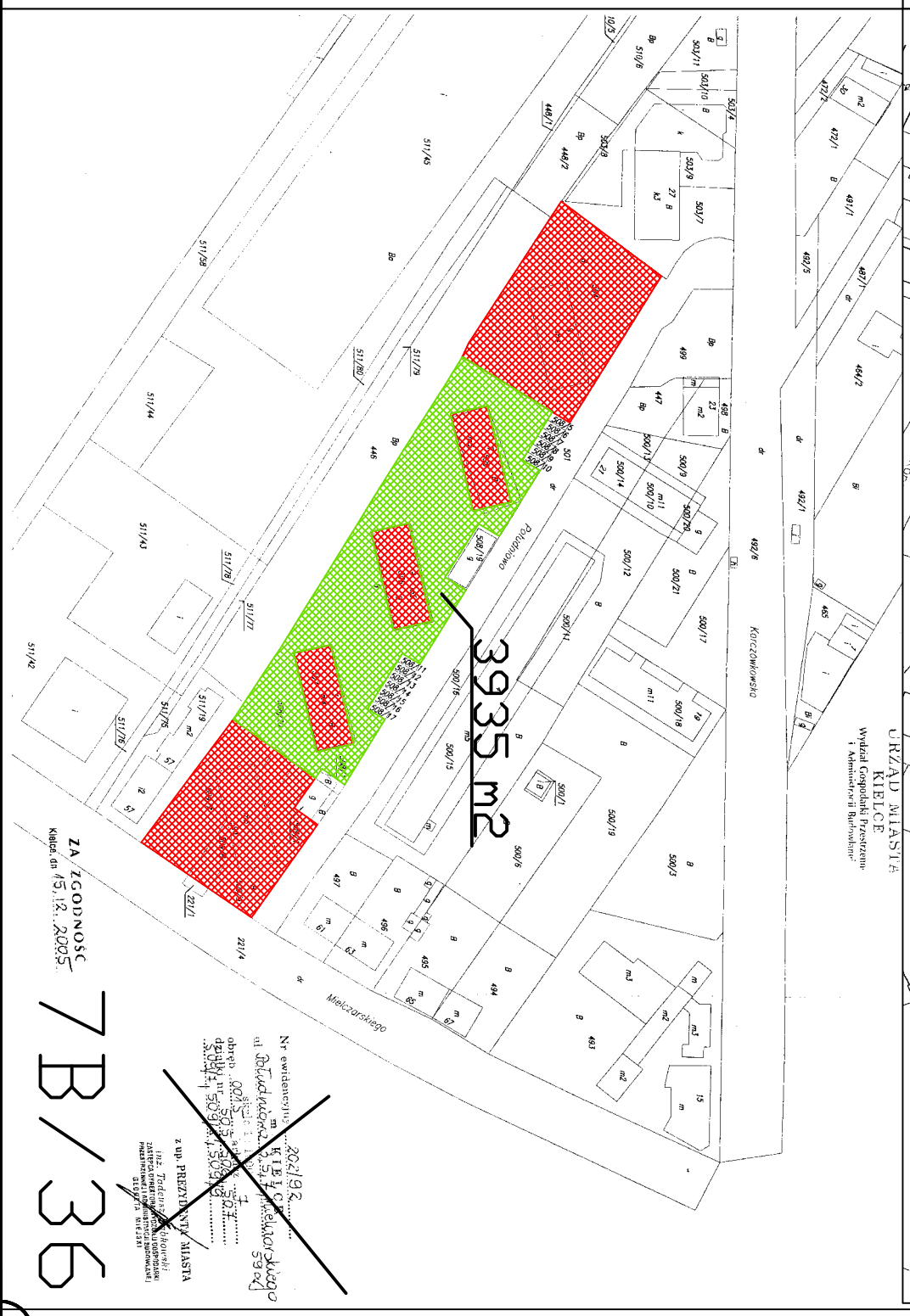


URZĄD MIASTA  
 KIELCE  
 ZASTĘPCA PREZYDENTA  
 GOSPODARSTWA MIASTA

7/102  
 B/35

1992.03.15

1:1000



URZĄD MIASTA  
KIELCE  
Wydział Gospodarki Przestrzennej  
i Administracji Budowlanej

ZAZGODNOŚĆ  
Kielce, dn. 15.12.2005

7B/36

Nr ewidencji: 202/192  
 obrotu: 100%  
 działka nr 500/12  
 powierzchnia: 490 m<sup>2</sup>  
 powierzchnia użytkowa: 447 m<sup>2</sup>  
 powierzchnia zabudowy: 447 m<sup>2</sup>  
 powierzchnia całkowita: 490 m<sup>2</sup>  
 z up. PREZIDIUM MIASTA  
 112, Traktów Szkolnych  
 ZAKŁAD GOSPODARSTWA PRZESTRZENNEGO  
 I ADMINISTRACYJNO-BUDOWLANY  
 MIASTA KIELCE

Do Dr. J. G. G. G.