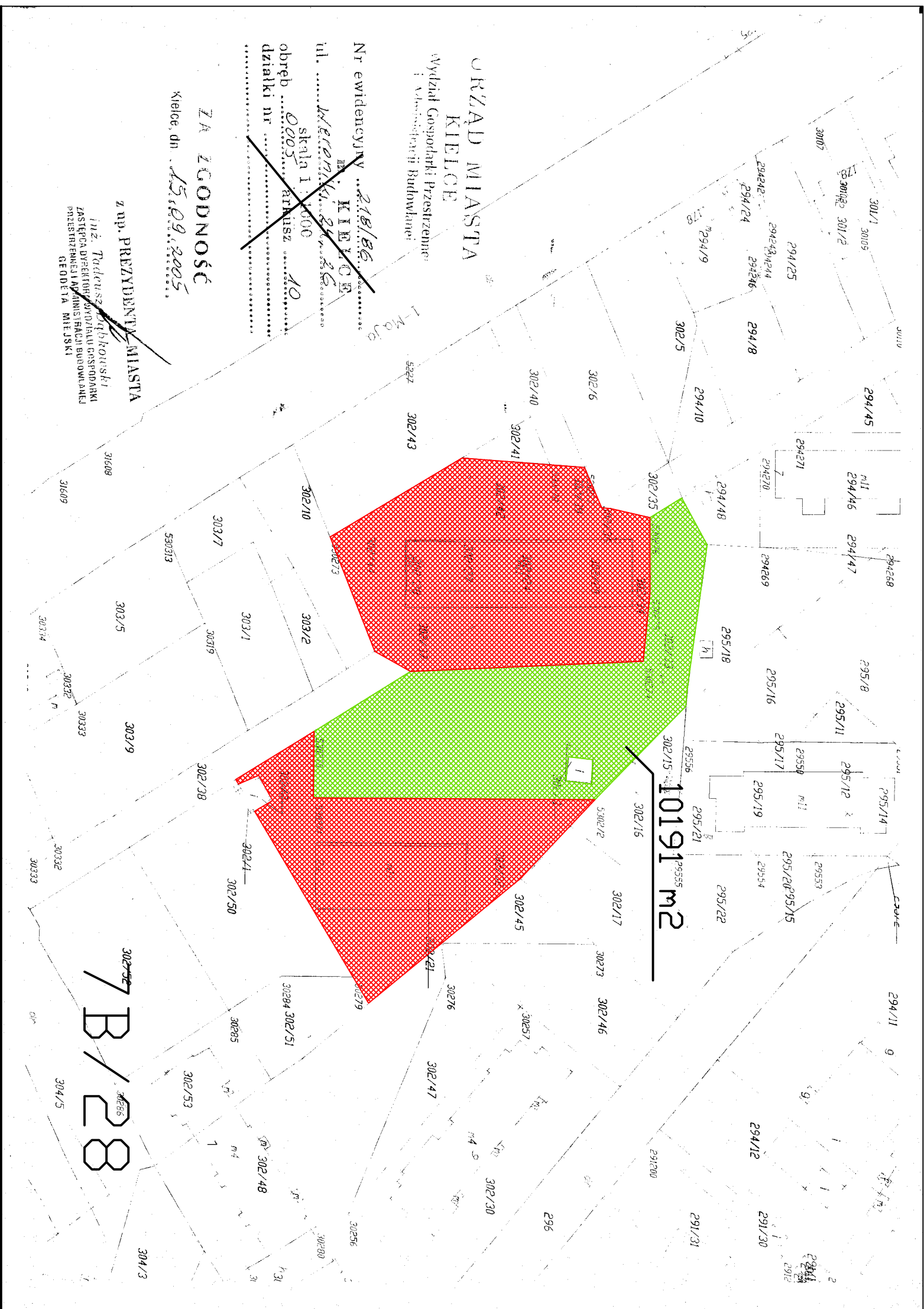


ZADANIE Nr 2 - CZĘŚĆ ZACHODNIA MIASTA KIELCE

Nr mapy	Rejon ulic	Pow. działek w m2
28	Św. Weroniki	10191
29	Jagiellońska, Hoża	25111
30	Chrobrego	20703
31	Chrobrego, Lecha, Piekoszowska, Jagiellońska	76625
32	Piekoszowska, Grunwaldzka, Jagiellońska	55098
33	Jagiellońska, Grochowa, Piekoszowska	41685
34	Opielińskiej, Sienna, Piekoszowska, Owsiana, Mielczarskiego	8539
35	Urzędnicza, Grunwaldzka, Szkolna	39491
36	Południowa, Mielczarskiego	3935
Razem P2/m2/:		281378

Obszar do utrzymania czystości i porządku zaznaczono na mapach kolorem zielonym



**URZĄD MIASTA
KIELCE**

Wydział Gospodarki Przestrzennej
i Administracji Budowlanej

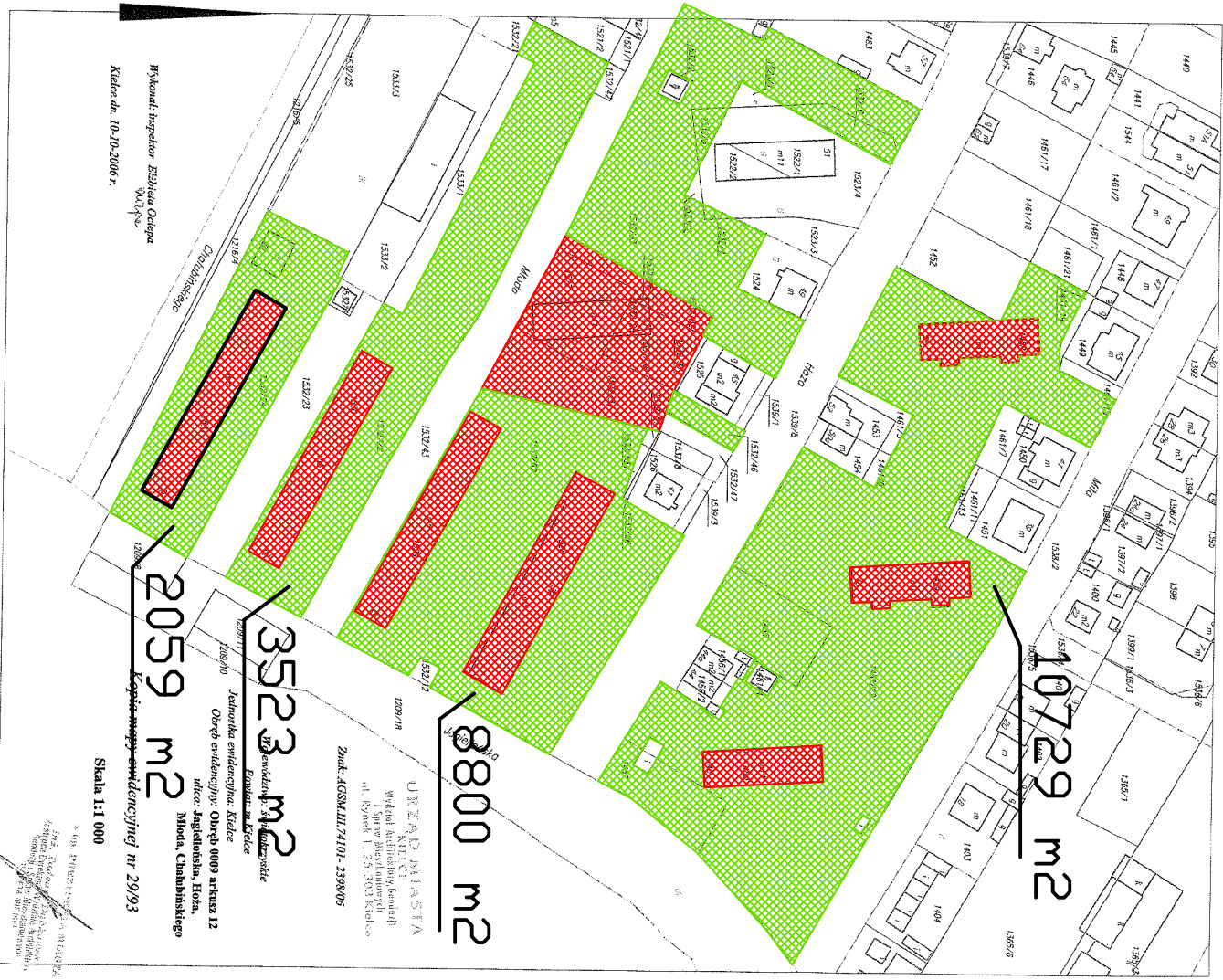
Nr ewidencyjny ... ~~218/86~~
KIELCE
ul. ... ~~Wierzyńska 218/86~~
skala 1:5000
obręb ... 0205 ... ~~Arnisz~~ ... 10
działki nr

Z A ZGODNOŚĆ
Kielce, dn. ~~15.09.2005~~

Z up. PREZYDENTA MIASTA
Inż. Tadeusz ~~Orzechowski~~
ZASTĘPCA DYREKTORA ODDZIAŁU GOSPODARKI
PRZESTRZENNEJ I ADMINISTRACJI BUDOWLANEJ
GEODETA MIEJSKI

10191 m2

7B/28



10729 m²

8800 m²

3523 m²

2059 m²

Skala 1:1 000

Wykonali: Inżynierowie
Zdzisław Ogiński
Krzysztof
Kielce dn. 10.10.2006 r.

Legenda: **2059 m²**
Kwatera ewidencyjna nr 29/93

3523 m²
Wpisy ewidencyjne: 34/104/2005
Powiatu mi. Kielce
Jednostka ewidencyjna: Kielce
Obsz. ewidencyjna: Obręb 0109 art. 12
ulice: Jagiellońska, Hoża,
Młocza, Ciesielskiego

8800 m²
URZĄD MIASTA
KIELCE
Wydział Rejonowy (biuro nr)
1 Sprawy Rejonowe
ul. Rynek 1, 25-303 Kielce
Znak: FGSM.LII.74101-239006

8 100 PRZYBYSZEWICZ
ul. Rynek 1, 25-303 Kielce
Kancelaria Biurowa
Samopełna Pracownia Architektoniczna
SPRZĄTANIE

7B/29



~~11/121~~
~~1/1080~~

MAPA EWIDENCJI GRUNTÓW
 OKRĘGOWE PRZEDSIĘBIORSTWO GEODEZYJNO-KARTOGRAFICZNE W KIELCACH

Kierownik Zakładu mł. Marek Guzik



ZESTAWIENIE ARKUSZY

29/93
 13.01.93
 W.S. U.S.

Uziębka 1277 obok drogi 1213
 1217 - - - - - 1212
 1102 - - - - - 1212

URZĄD MIASTA
 KIELCE
 Wydział Geodezji i Kartografii
 ZASTĘPCA DYREKTORA
 GEODEZJI-MIĘSIERZ
 Inż. Józef Dąbrowski

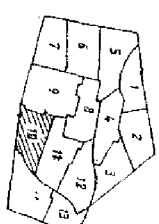
7B/30

1:1000



~~10X121~~
~~71080~~

MAPA EWIDENCJI GRUNTÓW
OKRĘGOWE PRZEDSIĘBIORSTWO GEODEZYJNO-KARTOGRAFICZNE W KIELCACH
Zakładana w r. 1992 przez
Kierownictwo Zakładu ds. Miast i Gmin



Zestaw liści arkuszy

URZĄD MIASTA
KIELCE
Województwo Świętokrzyskie
Miasto Kielce

ZASTĘPCA DYREKTORA
GEODETA WYKONAWCA
mgr inż. Tomasz Dzikowski

7B/31

29/93
13.01.93
13.01.93

39991 m2
Arkusz 14

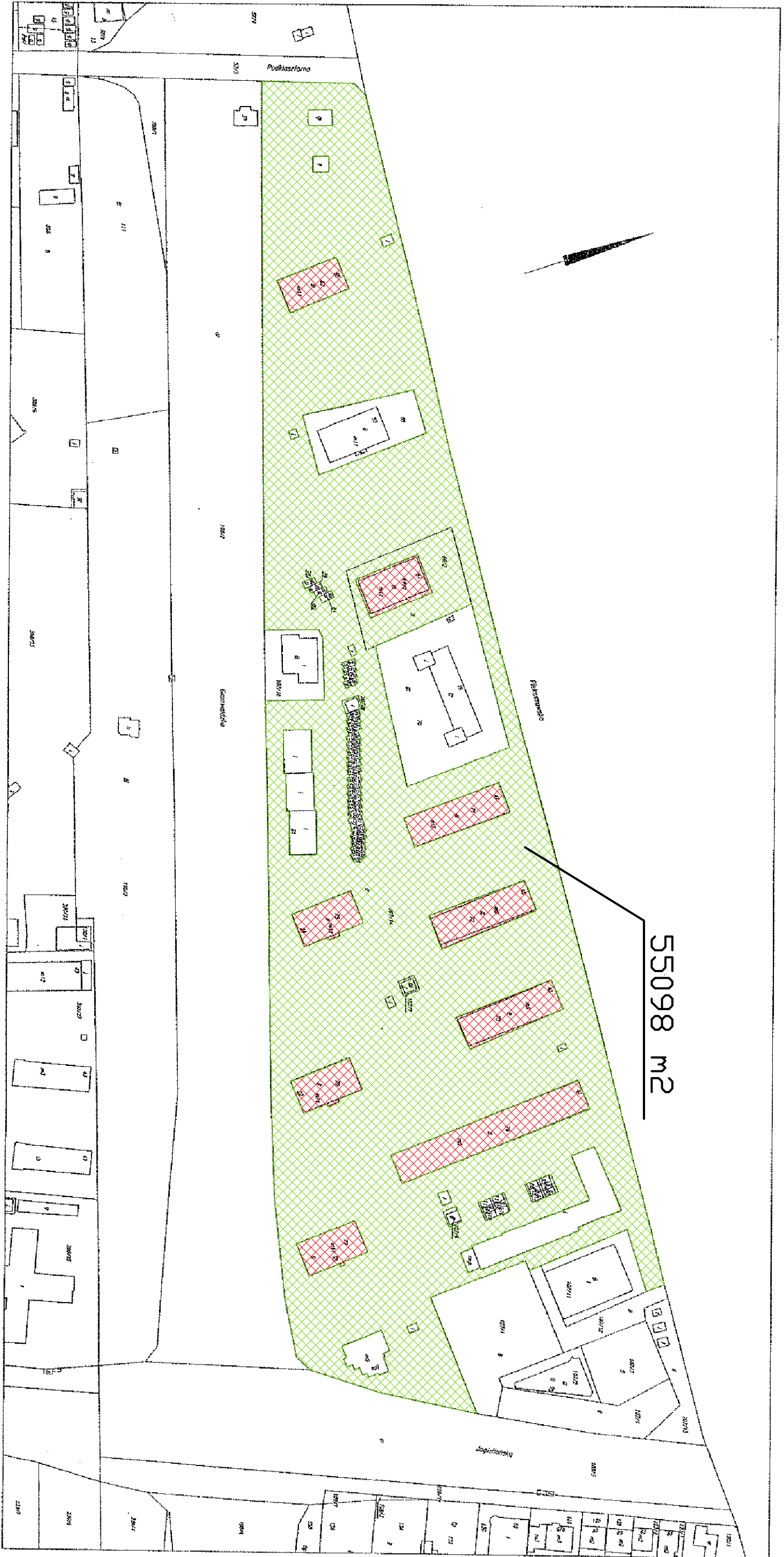
14561 m2

11982 m2

10091 m2

Arkusz 9

Arkusz 11





~~14 (14)~~
~~11000~~

MAPA EVIDENCJI GRUNTÓW

Zakresem n. 1392 przez
 OKRĘGOWE PRZESIEDZISTWO GEODEZYJNO-
 KARTOGRAFICZNE W KIELCACH

41685 m²

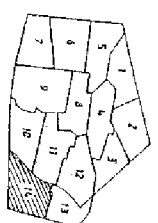
7B/333


URZĄD MIASTA
 KIELCE

ZASTĘPCA DYREKTORA
 GEODEZYJNISTWA

WZ 004

13.01.93



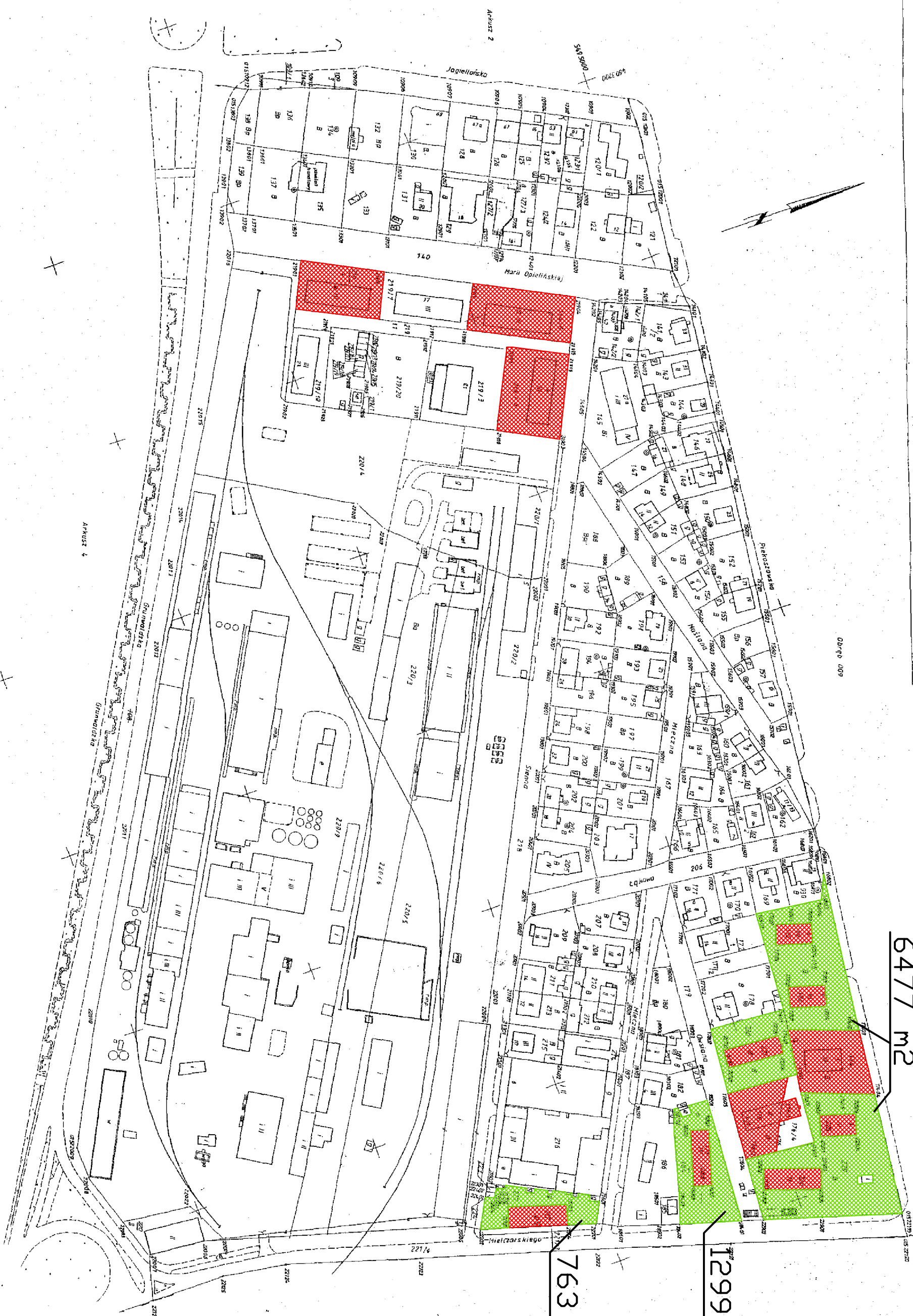


00-60 009

6477 m²

1299 m²

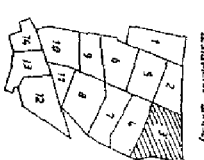
763 m²



~~3/11/1
1:1000~~

MAPA EVIDENCJI GRUNTÓW
Okręgowy Przedsiebiorstwo Geodezyjno-Kartograficzne w Kielcach

Kierownik Pracowni: PL. MARIUSZ GUDK



UKAZAD MIASTA
KIELCE

ZASTĘPCA DYREKTORA
DOROTA WIELSIŃSKI

2003/02

92.03.15

7 B / 34

92.03.15

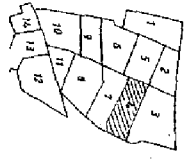


~~1:1000~~

MAPA EWIDENCJI GRUNTÓW

Zdaniem w r. 1991 przez
 OKRĘGOWE PRZEDSIĘBIÓRSTWO GEODEZYJNO-
 KARTOGRAFICZNE W KIELCACH

Kierownik Przedsiębiorstwa: inż. Marek Góral



URZĄD MIASTA
 KIELCE

7/B/35

1992.03.15

1:1000

URZĄD MIASTA
KIELCE
Wydział Gospodarki Przemysłu
i Administracji Budowlanej



3935 m2

Z A Z G O D N O Ś C
Kielce, dn. 15.12.2005.

7B/36

~~Nr ewidencyjny: 202/192
 obręb: 02/02-1-01
 działka nr: 509/1
 powierzchnia: 3935 m²
 znak: 509/1/509/1~~
 z up. PREZEDNIOTY MIASTA
 102, Tadeusza Krzywackiego
 ZAKŁAD GOSPODARSTWA I ADMINISTRACJI BUDOWLANEJ
 MIASTA KIELCE