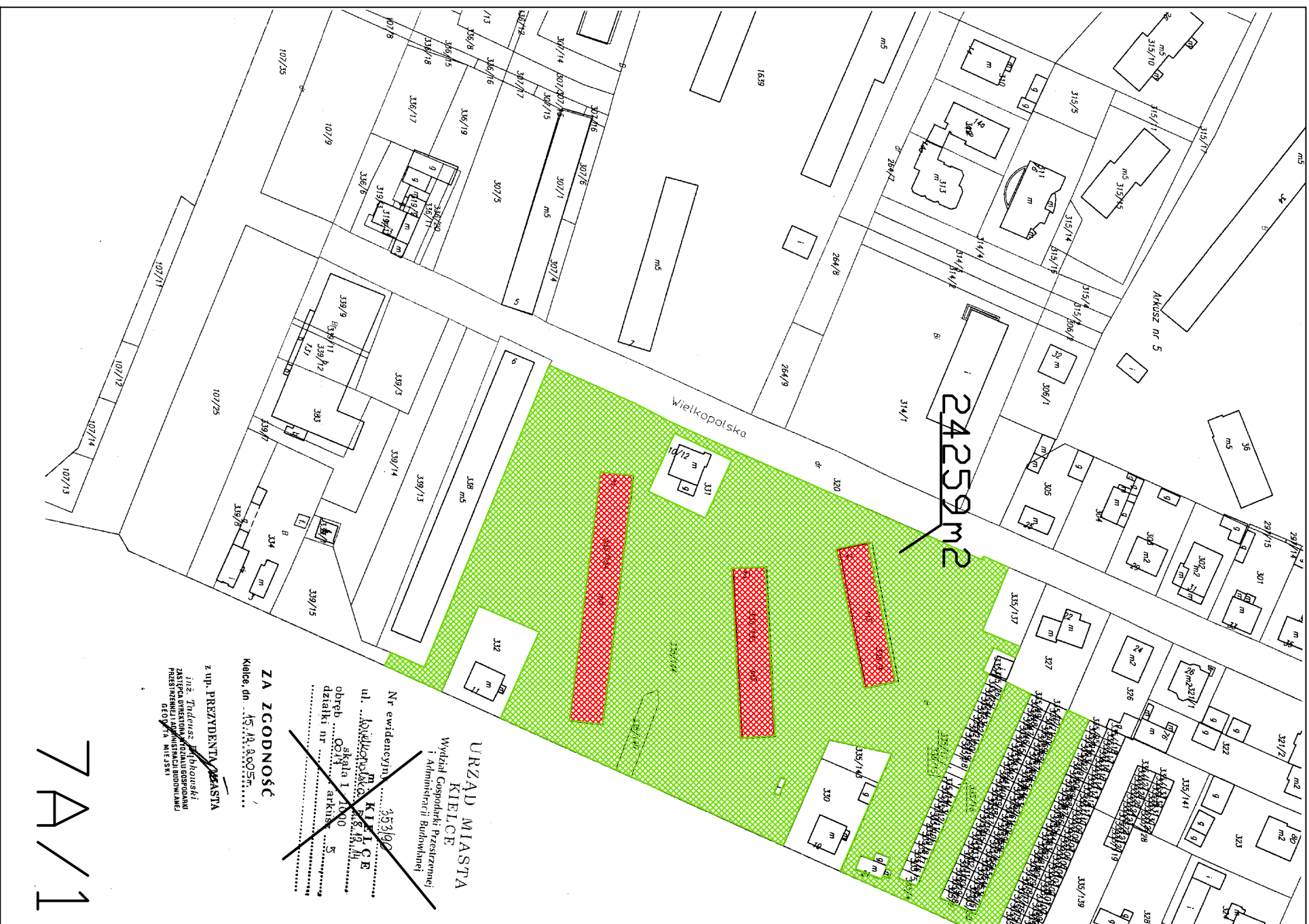


ZADANIE nr 1 - CZĘŚĆ WSCHODNIA MIASTA KIELCE

Nr mapy	Rejon ulic	Pow. działek w m2
1	Wielkopolska	24259
2	Pomorska	3424
3	Astronautów, Źródłowa, Zagórska, Winnicka, Zdrojowa, Kościuszki	24805
4	Żeromskiego, Seminaryjska	1112
5	Żeromskiego, Bema, , Wojska Polskiego	11659
6	Seminaryjska, Żeromskiego, Prosta, Wojska Polskiego, Słowackiego	11617
7	Wojska Polskiego, Zgoda, Jana Pawła II	3559
8	Głowackiego, Żeromskiego, Seminaryjska, Słowackiego, Pl. Wolności, Hipoteczna, Mickiewicza, Wesoła, Sienkiewicza	4880
9	Sienkiewicza, Kościuszki, Bodzentyńska, Rynek, Wesoła	2761
10	Warszawska, Kozia	685
11	Leśna, Sienkiewicza	1012
12	Paderewskiego	1275
13	Krakowska, Al. Legionów, Gagarina	39875
14A	Paderewskiego, Równa, Żelazna, Złota, Wspólna, Sienkiewicza	1321
14B	Paderewskiego, Równa, Żelazna, Złota, Wspólna, Sienkiewicza	1674
14C	Paderewskiego, Równa, Żelazna, Złota, Wspólna, Sienkiewicza	2327
14D	Paderewskiego, Równa, Żelazna, Złota, Wspólna, Sienkiewicza	1360
15	Sienkiewicza, Paderewskiego, Panoramiczna, Czarnowska	6141
16	Warszawska, Dąbrowska, Pocieszka, Toporowskiego, Przelot, Wiosenna, Nowowiejska, Wojewódzka	13058
17	Wiśniowa, Klonowa, Miodowa, Zamenhofa, Kasztanowa, Modrzewiowa, Piesza, Toporowskiego	55796
18	Toporowskiego, Jesionowa, Bukowa, Stara, Warszawska	38458
19	Wapiennikowa	1496
20	Śląska, Wielkopolska	10545
21	Staszica, Sienkiewicza	50
22	Krakowska	1447
23	Dobrowolskiej	1533
24	Romualda	0
25	Na Stoku	2062
26	Okrzei	7815
27	Okrzei	1278
Razem P1 /m2/:		277284

Obszar do utrzymania czystości i porządku zaznaczono na mapach kolorem zielonym



URZĄD MIASTA
 KIELCE
 Wydział Gospodarki Przestrzennej
 i Administracji Budowlanej
 Nr ewidencyjny: 353/02
 ul. Wielkopolska 100
 obręb: CO-1, skł. 1, arkus. 5
 działki nr: 100/13, 100/14, 100/15, 100/16, 100/17, 100/18, 100/19, 100/20, 100/21, 100/22, 100/23, 100/24, 100/25, 100/26, 100/27, 100/28, 100/29, 100/30, 100/31, 100/32, 100/33, 100/34, 100/35, 100/36, 100/37, 100/38, 100/39, 100/40, 100/41, 100/42, 100/43, 100/44, 100/45, 100/46, 100/47, 100/48, 100/49, 100/50, 100/51, 100/52, 100/53, 100/54, 100/55, 100/56, 100/57, 100/58, 100/59, 100/60, 100/61, 100/62, 100/63, 100/64, 100/65, 100/66, 100/67, 100/68, 100/69, 100/70, 100/71, 100/72, 100/73, 100/74, 100/75, 100/76, 100/77, 100/78, 100/79, 100/80, 100/81, 100/82, 100/83, 100/84, 100/85, 100/86, 100/87, 100/88, 100/89, 100/90, 100/91, 100/92, 100/93, 100/94, 100/95, 100/96, 100/97, 100/98, 100/99, 100/100.

ZA ZGODNOŚĆ
 Kielce, dn. 15.12.2005r.
 z up. PREZYDENTA MIASTA
 i z up. Zarządu Miasta
 i z up. Wydziału Gospodarki Przestrzennej
 i Administracji Budowlanej
 GEORGIJA MIŁCZYŃSKA

7A/1

50 0701X 353690
2400
A. 449/80
1:1000

MAPA EWIDENCJI GRUNTÓW

Zmieszana w r. 1999 przez
OKRĘGOWE PRZEDSIĘBIORSTWO GEODEZYJNO-
KARTOGRAFICZNE W KIELCACH

URZĄD MIASTA
KIELCE

Wydział Geodezji i Przemiarów
i Administracji Budowlanej
ZASTĘPCA DYREKTORA
DOROTA MIEJSKI
ul. Tuliszewski Ochabowi

dz. 187 - obszar dz. 590
dz. 671 - obszar dz. 627
dz. 672 - obszar dz. 628
dz. 673 - obszar dz. 640

7A/2



1786 m²

1638 m²

ARKUSZ 2

ARKUSZ 3

ARKUSZ 4

Arkusz 9

ARKUSZ 7

ARKUSZ 7

A1

WIELKI WIRGULI

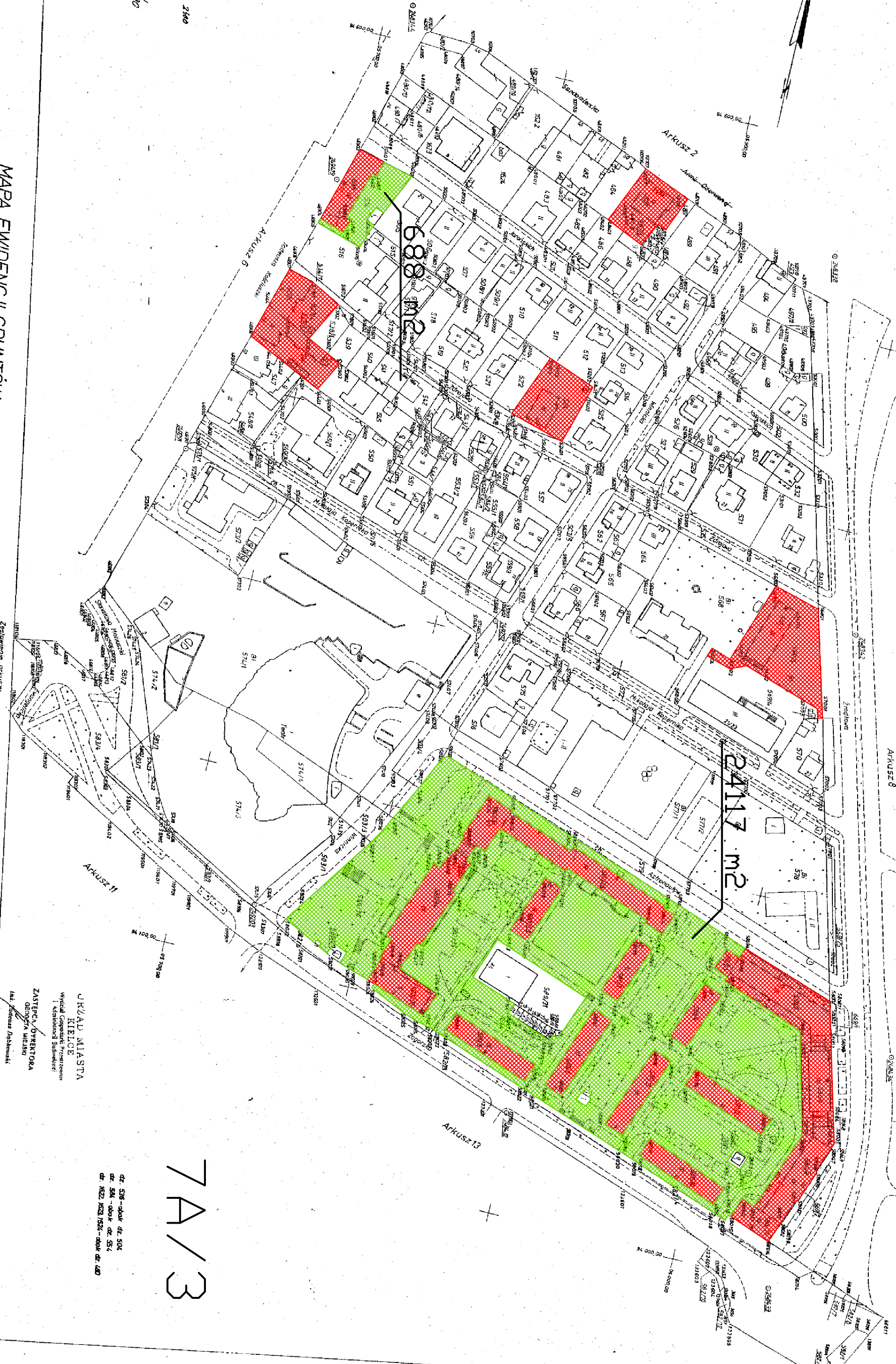
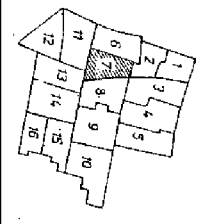
92.07.07 - 353/90

07/16/ 1:1000

07/16/ 1:1000

MAPA EWIDENCJI GRUNTÓW

OKRĘGOWE PRZEDSIĘBIORSTWO GEODEZYJNO-KARTOGRAFICZNE W KIELCACH



688 m2

24117 m2

7A/3

URZĄD MIASTA
KIELCE
Wydział Geodezji, Przemysłu
i Administracji Budowlanej
ZASTĘPCA DYREKTORA
GEODEZJA MIEJSKA
Inż. Andrzej Dąbrowski

dz. 536 - dział dz. 504
dz. 594 - dział dz. 554
dz. 622, 623, 624 - dział dz. 480

Mapa geodezyjna (plan sytuacyjny) - skala 1:1000 - 1990 r.

Arkusz 7



Arkusz 14

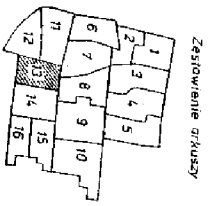
Obrob 024
Arkusz 2

7A/4

~~13161~~
~~1:1000~~

MAPA EWIDENCJI GRUNTÓW

Zobolona w r. 1989 przez
OKRĘGOWE PRZEDSIĘBIORSTWO GEODEZYJNO-KARTOGRAFICZNE W KIELCACH



Zastawienie działki

CEHAD ALIANI
KIELCE
Wielki Geodezyjny Przedsiębiorstwo
Administracji Budowlanej
ZASTĘPCA DYREKTORA
GEODEZYJNICY
Inż. Ryszard Dobkowski

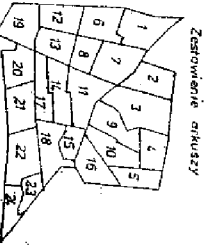
Miara powierzchni pomiarowa
w tym: powierzchnia użytkowa 7000
m², powierzchnia ogólna 10000 m²

~~2124/1~~
~~11080~~

MAPA EWIDENCJI GRUNTÓW

Wykazana w r. 1997 przez
OKRĘGOWE PRZEDSIĘBIORSTWO GEODEZYJNO-KARTOGRAFICZNE W KIELCACH

Kierownik Zakładu Ter. Nr 1 mgr inż. Andrzej Dobrowolski



7A/5

02.09.97

88-4-21 59/89

URZĄD MIASTA

KIELCE

Wydział Geodezji i Kartografii

Administracji Budowlanej

ZASTĘPCA DYREKTORA

GEODEZJAN I KARTOGRAF

inż. Andrzej Dobrowolski

Mapa ewidencyjna terenów zabudowanych
- wykonana w skali 1:500
- data 02.09.97



7A/6

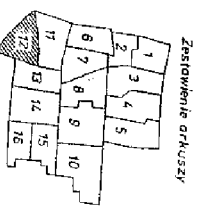
30.01.01 325/90
2400

Obręb 024
Arkusz 1

Obręb 024
Arkusz 2

Obręb 024
Arkusz 7

MAPA EWIDENCJI GRUNTÓW
Zakres nr 1/858/01/22
OKRĘGOWE PRZEDSIĘBIORSTWO GEODEZYJNO-KARTOGRAFICZNE W KIELCACH



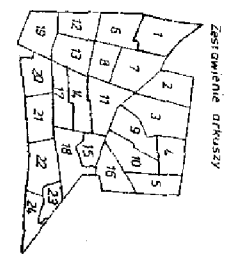
URZĄD MIASTA
KIELCE
Wydział Gospodarki Przestrzennej i Architektury
ZASTĘPCA DYREKTORA
GEOGRAFA MIĘSIK
mgr Andrzej Dechowicki

Mapa ewidencyjna, aktualizacja
w Kielcach, 7.12.2010 r.
M 57 (1:1000)

~~121/81~~
~~1:1000~~

~~1:2000~~
~~1:2000~~

MAPA EWIDENCJI GRUNTÓW
Wykonana w 1987 r. przez
OKRĘGOWE PRZEDSIĘBIORSTWO GEODEZYJNO-KARTOGRAFICZNE W KIELCACH
Kierownik Zakładu Teren. Nr 1 mgr inż. Andrzej Czarowski



84.00
89.11.81 594/80

7A/17

URZĄD MIŁOŚNI
Województwo Świętokrzyskie
Urząd Geodezji i Kartografii

ZASTĘPCA DYREKTORA
GEODEZJA MIEJSKA
mgr inż. Andrzej Czarowski

DK 908/84

Andrzej Czarowski

Waga mapy: 1:2000
Skala: 1:2000
Materiał: papier
Kolor: czarno-biały

Arkusz Nr 6

Arkusz Nr 6

Ob/ps 016

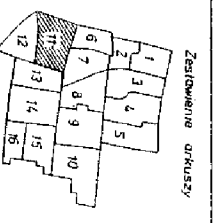


90.07.07 553/90

11161
1/000



MAPA EWIDENCJI GRUNTÓW
Założona w r. 1988 przez
OKRĘGOWE PRZEDSIĘBIORSTWO GEODEZYJNO-
KARTOGRAFICZNE W KIELCACH



URZĄD MIASTA
W Kielcach
Wydział Geodezji i Kartografii
ZASTĘPCA DYREKTORA
GEODEZYJNISTO
102. 7944444444
102. 7944444444

7A/8

Mapa wykonana w oparciu o:
- dane geodezyjne z ewidencji gruntów
- dane kartograficzne z 1988 r.
- dane z 1988 r. z 1:1000

~~06/18/1~~
~~1:1000~~

30.01.07 352/80

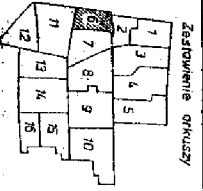
MAPA EWIDENCJI GRUNTÓW

Zatwierdzone w r. 1999 przez
OKRĘGOWE PRZEDSIĘBIORSTWO GEODEZYJNO-KARTOGRAFICZNE W KIELCACH



Obwód 010

Obwód 016



7A/9

URZĄD MIASTA
KIELCE
Wydział Geodezji i Planowania
1. Służba Geodezyjno-Kartograficzna

ZASTĘPCA DYREKTORA
GENERAŁA MIĘSIKI
Inż. Tadeusz Dąbrowski

Mapa geodezyjno-administracyjna
w skali 1:10000, opracowana przez
Instytut Geodezji i Kartografii
w Warszawie, 1999 r.

Obręb-017

455 m²

230 m²

0025 675
00500

A/RUSZ-10

A/RUSZ 6

0009 675
00500

7A/10

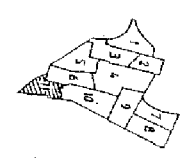
Obręb-016

Obwód 1021 map. ozn. działki 563

MAPA EWIDENCJI GRUNTÓW

OKRĘGOWE PRZEDSIĘBIORSTWO GEDIEZYMOKARTOGRAFICZNE W KIELCACH

Kierownik Zakładu



ZASTOSOWANIE: JAWISZ

URZĄD MIASTA
KIELCE

Wydział Gospodarki Przestrzenno-Administracyjnej i Budownictwa

ZASTĘPCA DYREKTORA
ZOBOWIĄZANA

mgr inż. Tadeusz Dębowski

175/02

1992.03.06.

WZD GUMW -

020506

Wzrost: 1,75 m
Ciężar ciała: 75 kg
Ciężar serca: 300 g
Ciężar płuc: 1,2 kg
Ciężar wątroby: 1,5 kg
Ciężar nerek: 150 g
Ciężar pęcherzyka żółciowego: 50 g
Ciężar pęcherzyka wodnego: 10 g
Ciężar trzustki: 70 g
Ciężar śledziony: 150 g
Ciężar macicy: 500 g
Ciężar jajnika: 50 g
Ciężar szyjki macicy: 40 g
Ciężar pochwy: 40 g
Ciężar cewki moczowej: 20 g
Ciężar pęcherzyka moczowego: 10 g
Ciężar prostaty: 20 g
Ciężar jądra: 5 g
Ciężar przysadki: 0,5 g
Ciężar nadnerczy: 5 g
Ciężar tarczycy: 20 g
Ciężar gruczołu krokowego: 20 g
Ciężar gruczołu sutkowy: 5 g
Ciężar gruczołu krokowego: 20 g
Ciężar gruczołu sutkowy: 5 g

~~4(111)~~
~~1:2000~~

MAPA EWIDENCJI GRUNTÓW
Zachowana w r. 1992 przez
OKRĘGOWE PRZEDSIĘBIORSTWO GEODEZYJNO-
KARTOGRAFICZNE W KIELCACH

Zachowanie GRUNTÓW

URZĄD MIASTA
KIELCE

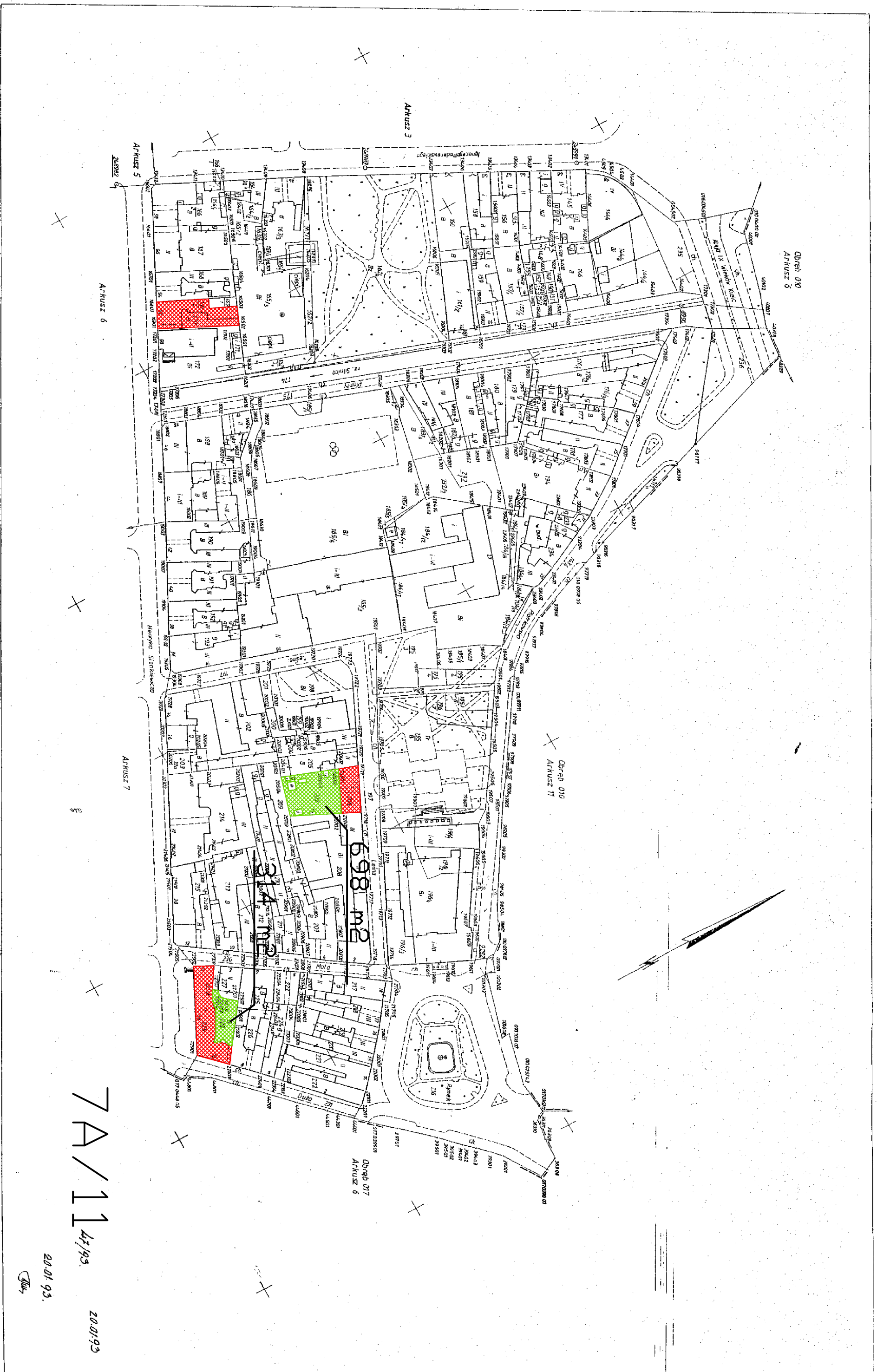
Wydział Gospodarki Przestrzennej i
Administrowania Budynkami

ZASTĘPCA DYREKTORA
GEOD. WILCZYŃSKI
Inst. Topograf. Dalszyska

7A/11
44/93

20.01.93.

20.01.93.

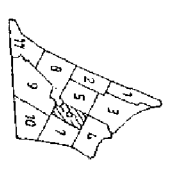


Mapa ewidencji gruntów i budynków
w Kielcach, 1:2000, 1992
M 1000/1000, 1:2000, 1992

~~6(11)
1:1000~~

MAPA EWIDENCJI GRUNTÓW
Zobowiązanie w r. 1992 przez
OKRĘGOWE PRZEDSIĘBIORSTWO GEODEZYJNO-
KARTOGRAFICZNE W KIELCACH

Zamówienie nr 41/93

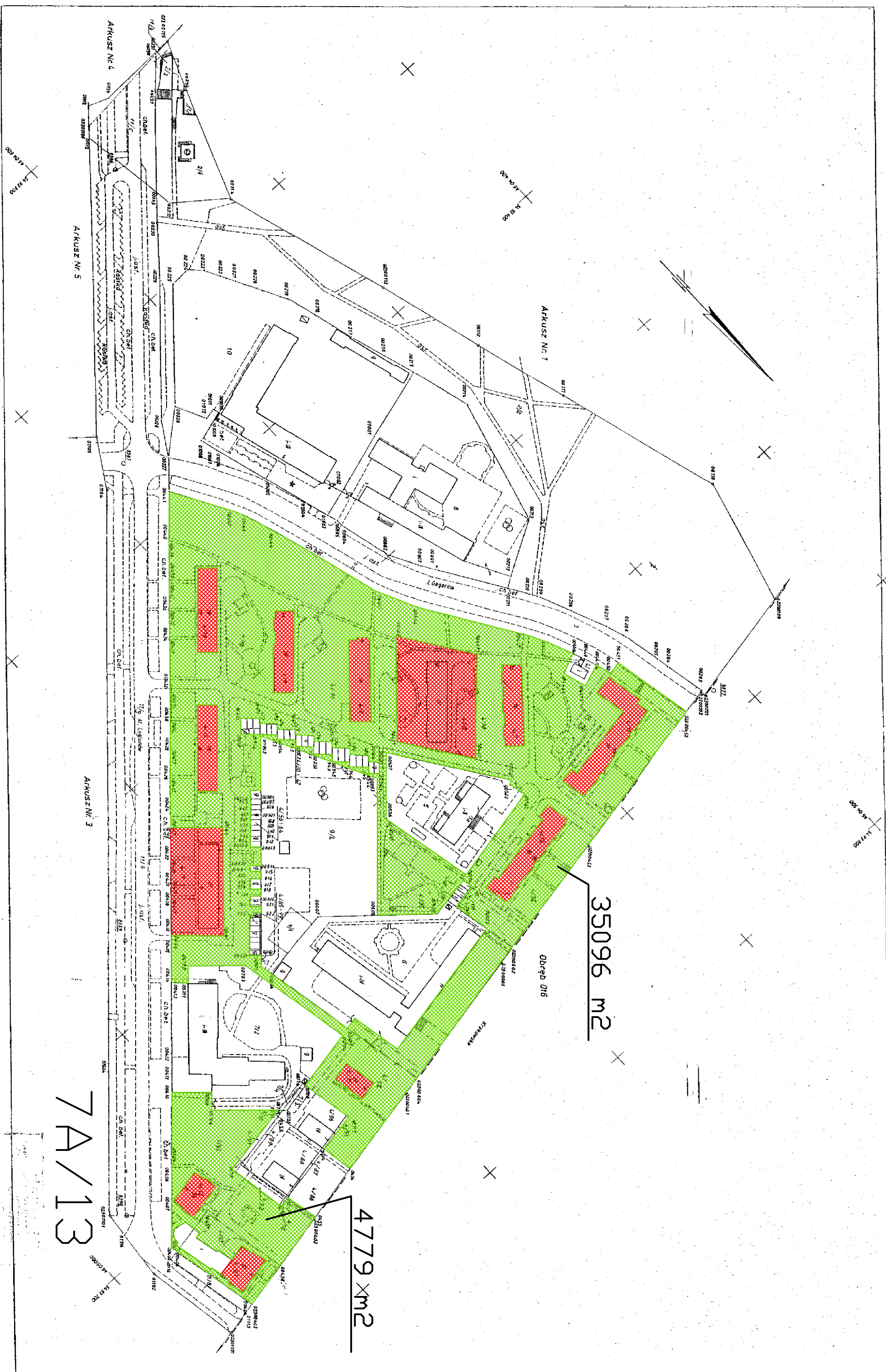


7A/12

4/1/93
20.01.93
20.01.93

Urząd Geodezji i Kartografii
Kielce
ul. Tadeusza Kościuszki 10
25-001 Kielce

Mapa ewidencyjna, geodezyjna
skala 1:1000
Wielkość formatu: 420x594 mm
Materiał: papier
Kolor: czarno-biały



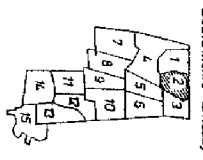
35096 m²

4779 m²

7A/13

MAPA EWIDENCJI GRUNTÓW
 WYKONANA W L. 1987 PRZEZ
 OKRĘGOWE PRZEDSIĘBIORSTWO GEODEZYJNO-
 KARTOGRAFICZNE W KIELCACH

2
1:1000



URZĄD MIĘSTY
KIELCE

ZASTĘPCA DYREKTORA
GEODEZYJNA MIĘSTO

09.07.17 356/89

01-537/89

Mapa ewidencyjna terenów
 w skali 1:1000 w systemie
 WGS 1984 UTM
 14T UTM
 1987

1:1 国土院 1:1 国土院
Wydział Geodezji i Inżynierii
ul. Białostocka 1, 25-003 Białystok
Znak: AGSM/III/74101-2558/06

Wydział Geodezji i Inżynierii
Powiat: miasto
Jednostka ewidencyjna: Kielce
Obręb ewidencyjny: Obręb 0016, arkusz 5
ulica: Podwawskiego, Stankiewicza, Wąpłna

Kopia mapy ewidencyjnej nr 47/93
Skala 1:1 000

Złota BRANNOVA S.A. BIŁYSTOK
ul. Podwawskiego 10
15-003 Białystok
Kraj: PL



Spis treści: str. 110, 10062

Urząd Miejski
Biuro Architektury i Urbanistyki
ul. Rynek 1, 25-100 Kielce

Znak: AGSW/III.74191-239/006

Wyroczelono: świętokrzyskie

Powiat: m. Kielce

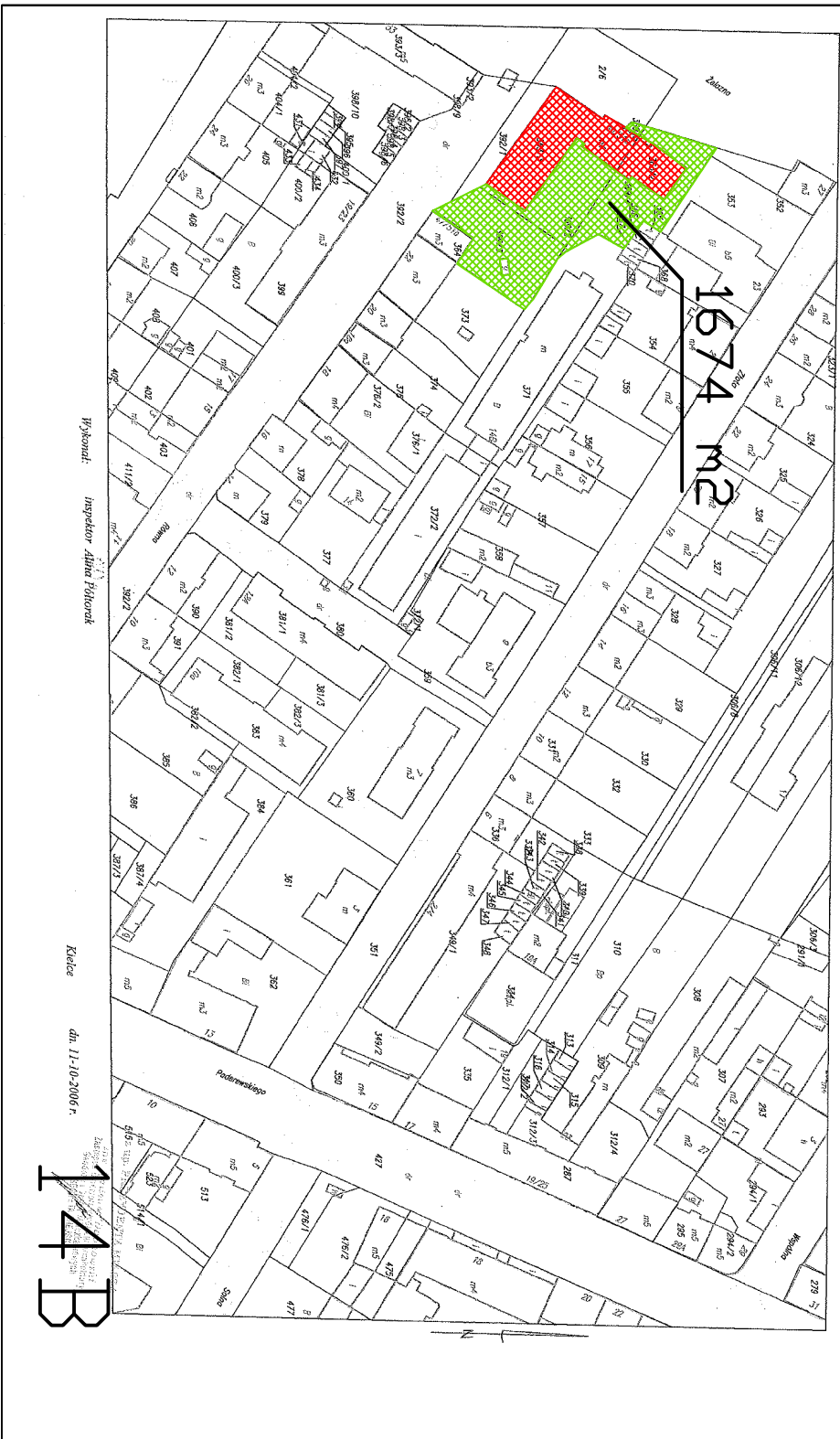
Jednostka ewidencyjna: Kielce

Obszar ewidencyjny: Obręb 0016, arkusz 5

ulica: Wspólna, Paderewskiego, Rowna

Kopia mapy ewidencyjnej nr 47/93

Skala 1:1 000



Wykonali: Inżynier Alina Piłkowska

Kielce

dn. 11-10-2006 r.

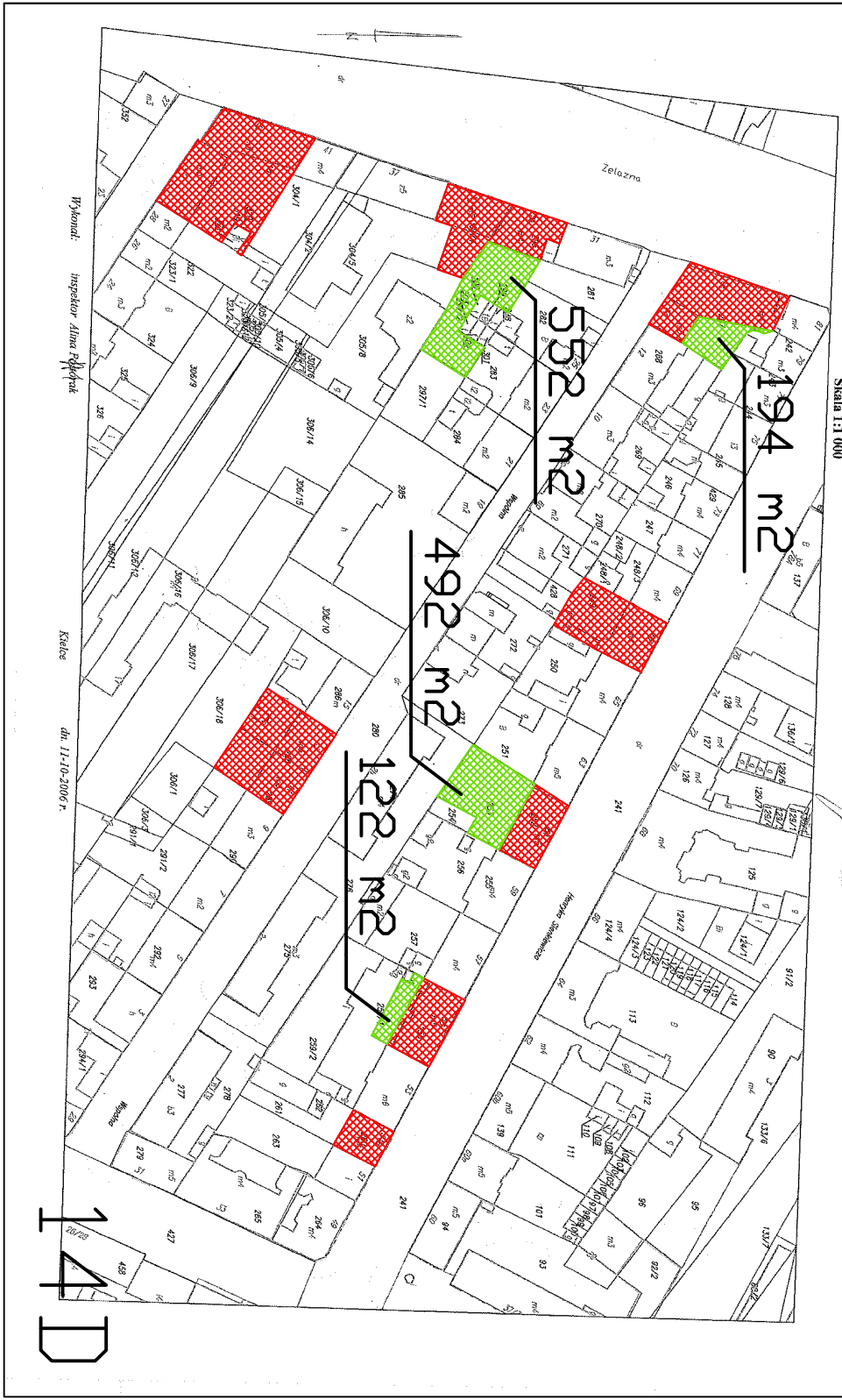
14B



Urząd Miasta
Wydział Architektury
ul. Świdnicka 1, 53-203 Kąkolice
Znak: AGSM.III.74101-239206

Rajon: Świdnica
Powiat: m. Kąkolice
Jednostka ewidencyjna: Kąkolice
Obręb ewidencyjny: Obręb 0016, arkusz 5
ulica: Świdnicka, Wspólna, Żelazna
Kopia mapy ewidencyjnej nr 47/93
Skala 1:1 000

mgr inż. Piotr J. ...
mgr inż. ...
mgr inż. ...

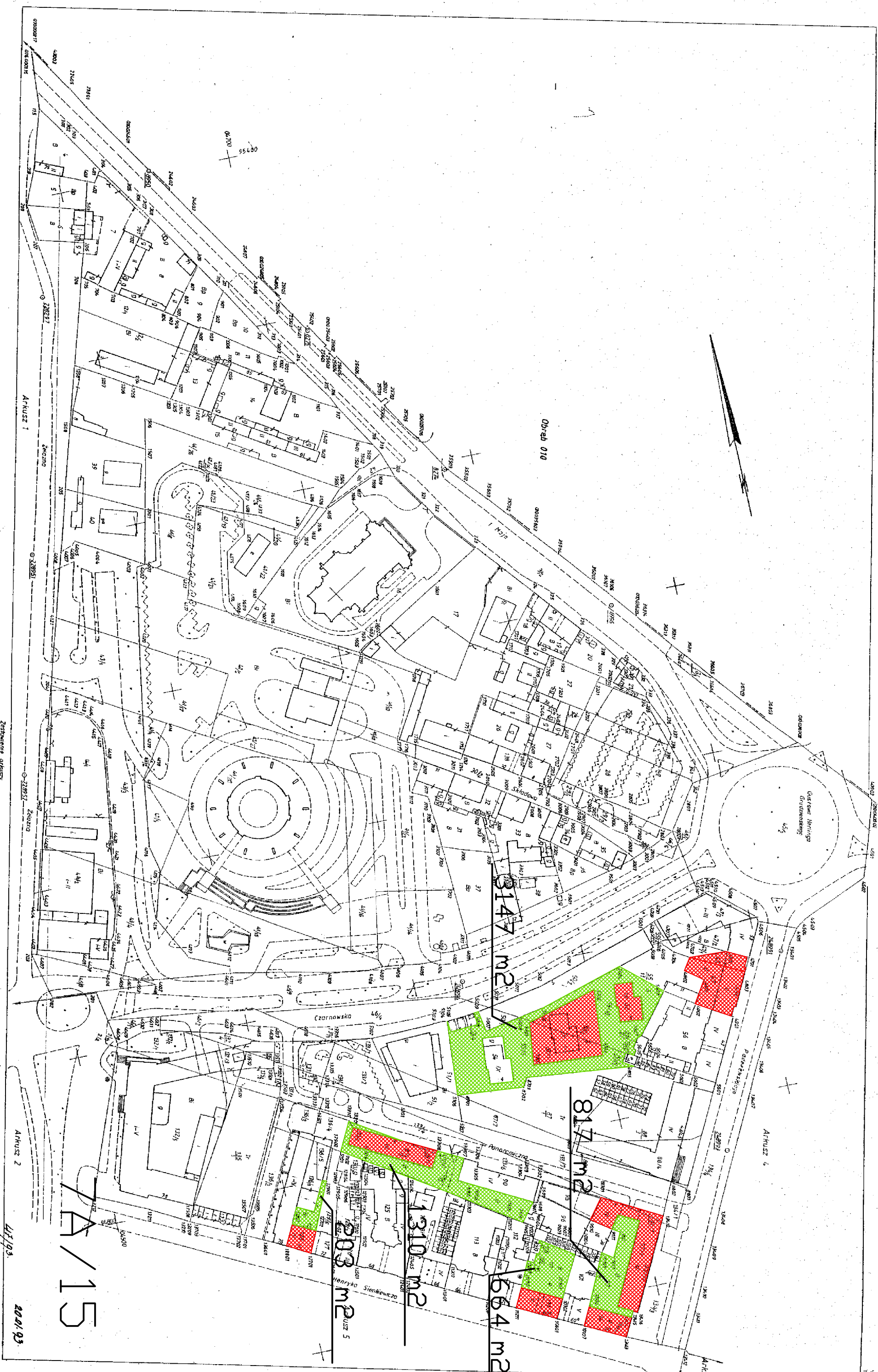


Wykonali: inspektor Alina Pająk

Kąkolice

dn. 11-10-2006 r.

1:400



8147 m²

817 m²

1310 m²

664 m²

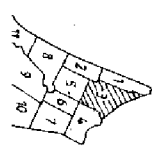
203 m² 5

7A/15

3 (11)
1:1000

MAPA EVIDENCJI GRUNTÓW

Zakazanie v. c. 1992 przez
OKRĘGOWE PRZEDSIĘBIORSTWO GEODEZYJNO-
KARTOGRAFICZNE W KIELCACH

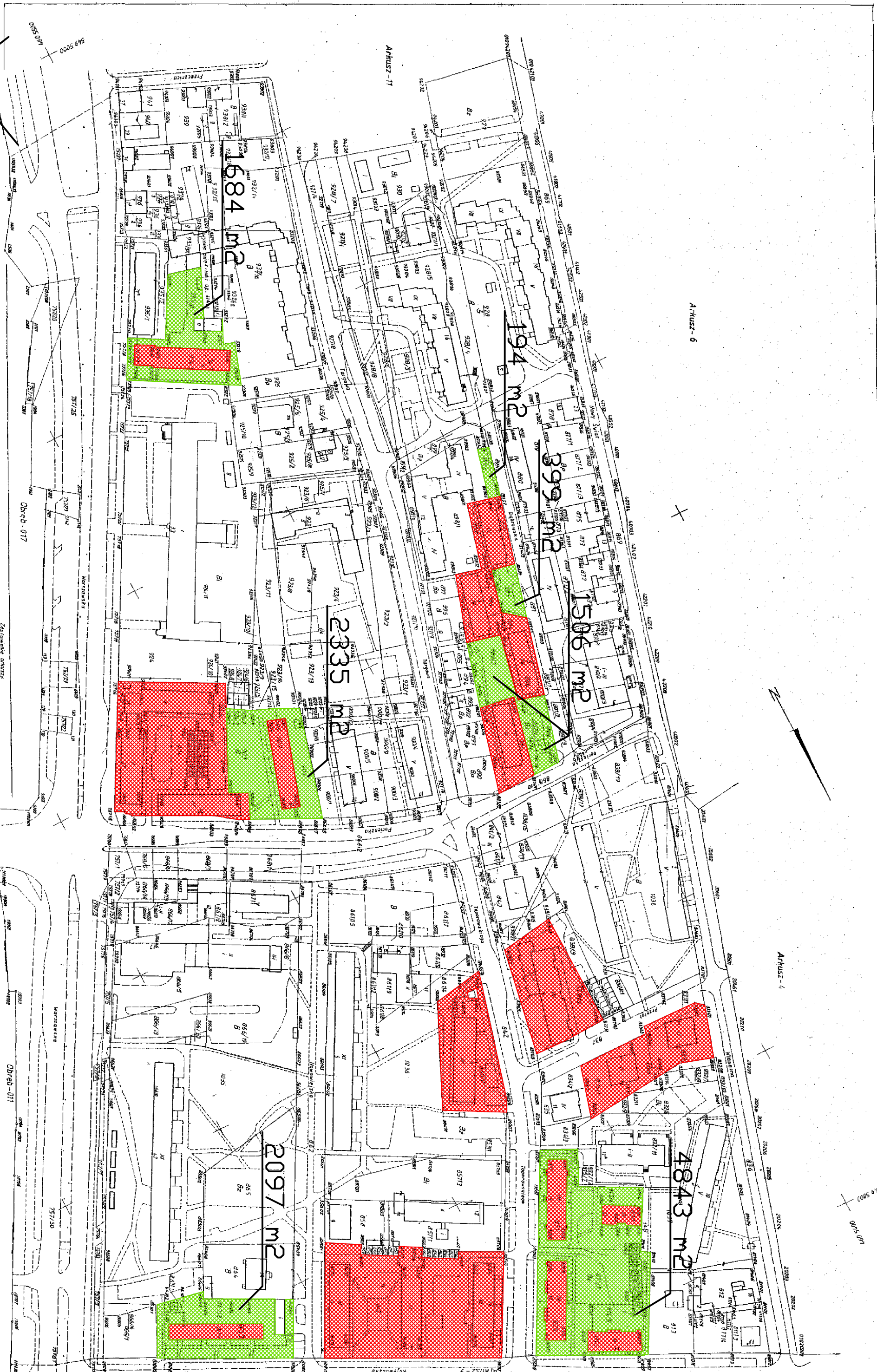


URZĄD MIASTA
KIELCE
Wydział Geodezji i Kartografii
Adres: ul. Piłsudskiego 10
ZASTĘPCA DYREKTORA
CADEREA WIELSKI
Inż. Technika, Inżynier

20.01.93

4/1/93

20.01.93



Arkusz - 6

Arkusz - 4

Arkusz - 9

Arkusz - 11

1684 m²

194 m²

399 m²

1506 m²

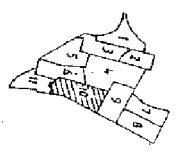
2335 m²

4843 m²

2097 m²

MAPA EWIDENCJI GRUNTÓW

Wykonana w r. 1991 przez
 OKRĘGOWE PRZEDSIĘBIORSTWO GEODEZYJNO-KARTOGRAFICZNE W KIELCACH
 Kierownik Zakładu



1392 05.85
 200 2371 200
 Wsk. C 1:1000

URZĄD MIASTA
 KIELCE
 Wzrostek 1000

ZASTĘPCA DYREKTORA
 GEODEZYJNO-KARTOGRAFICZNEGO
 H. Jankowski

7A/16

1:1000
 70(11)

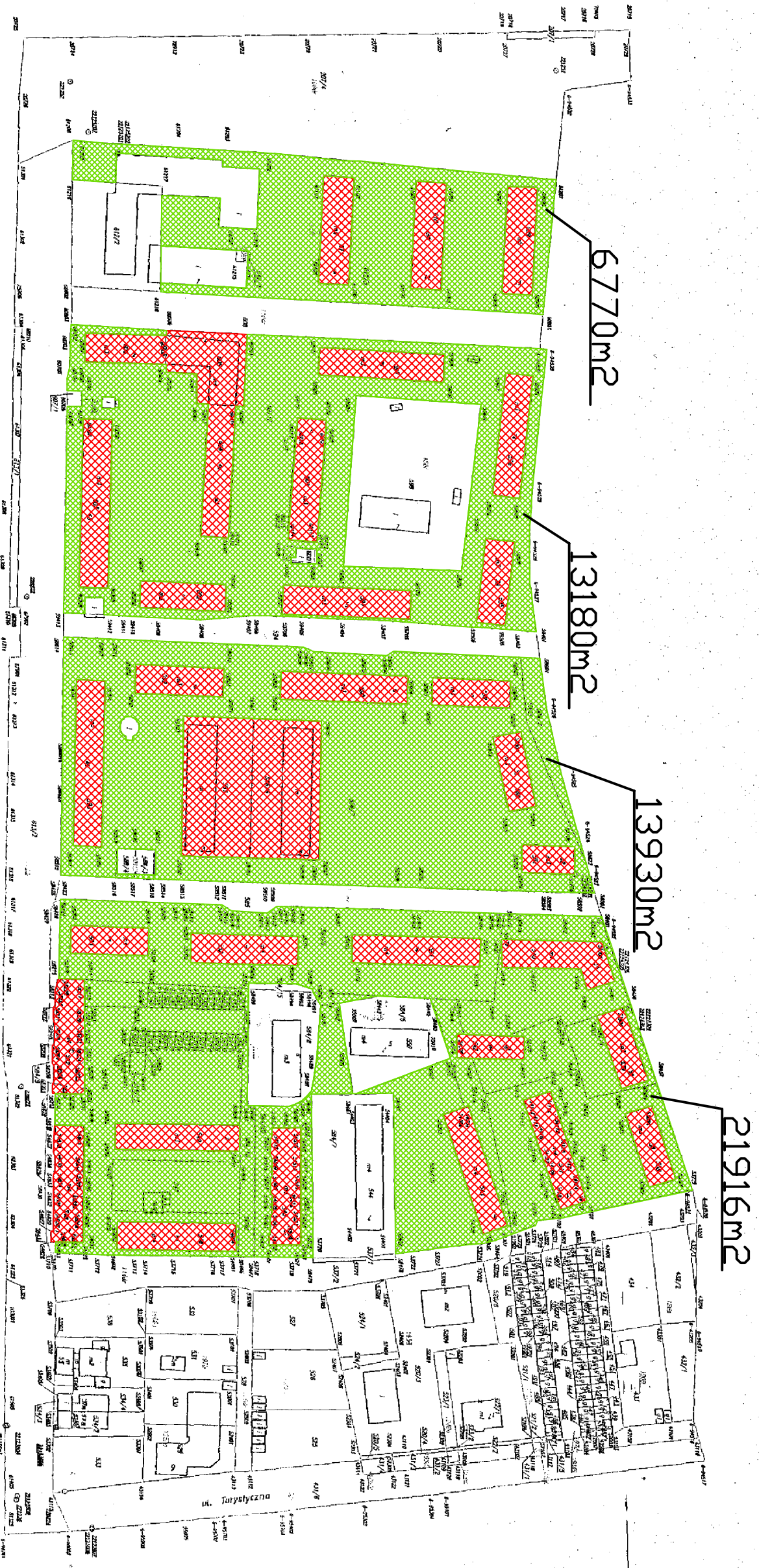
Obręb-017

Zakresowe obręby

Obręb-011

Działka 809 kąt. obok ulicy 356
 1027-1028
 1027

Mapa ewidencji gruntów
 i budynków w Kielcach
 1:1000



7A/17

URZĄD MIASTA
KIELCE
Wydział Geodezji i Rozwój
Administracji Budowlanej
ZASTĘPCA PRZEWODNICĄ
GEODEZYJNIE MIĘSKO
Inż. Józef Dąbrowski

Mapa ewidencyjna gruntów i budynków 1:1000

7 (11)

Powierzchnia
14.3336

Woj. świętokrzyskie
Gm. Kielce

OBREB 10





7A/18

URZĄD MIASTA
KIELCE
Wydział Geodezji i Terenoznawstwa
Administracyjny i Budowlany
ZASTĘPCA DYREKTORA
GEOGRAFIA MESTRZĄD
mgr. Tomasz Ligotowski

8 (11)

Powierzchnia
17,6767

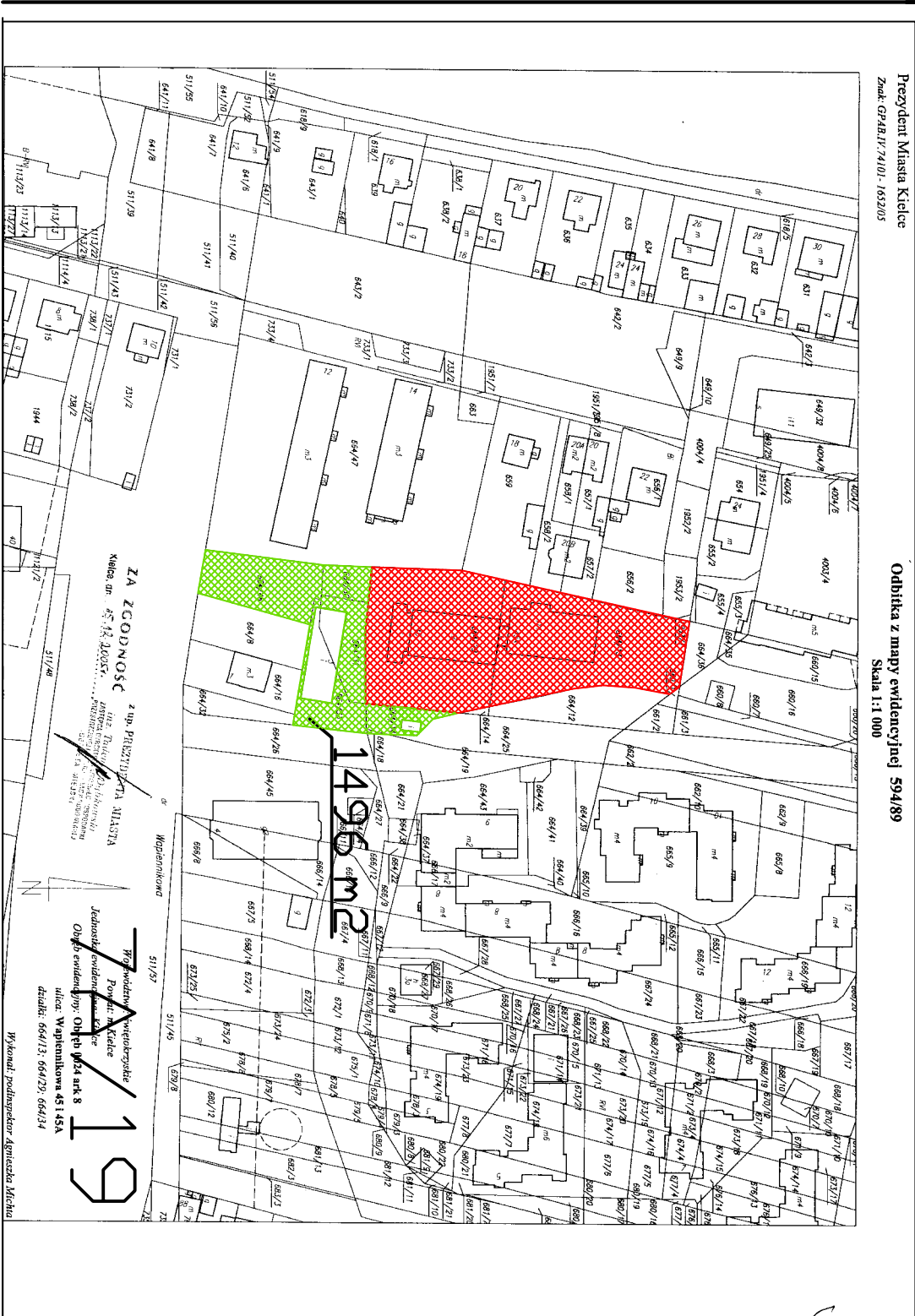
Woj. świętokrzyskie
Gm. Kielce

Mapa ewidencyjna gruntów i budynków 1:1000

Skład graficzny: Jaszczewski

OBREB 10





ZA ZGODNOŚĆ z bp. PRZEZBIĘTA MIŁOŚCI
Kielce dn. 14.10.2015r.
Miejscowy Rejonowy Urząd Ewidencji
Miejscowy Rejonowy Urząd Ewidencji
Miejscowy Rejonowy Urząd Ewidencji

19
Województwo Świętokrzyskie
Powiat Kielce
Jednostka ewidencyjna Kielce
Odbitka ewidencyjna: Odbitka M24 ark. 8
ul. Wapieniowa 451/45A
data: 06/13/2015 06:43:4

Wykonali: Podinspektor Agnieszka Michalska



9517 m²

1028 m²

7A/20

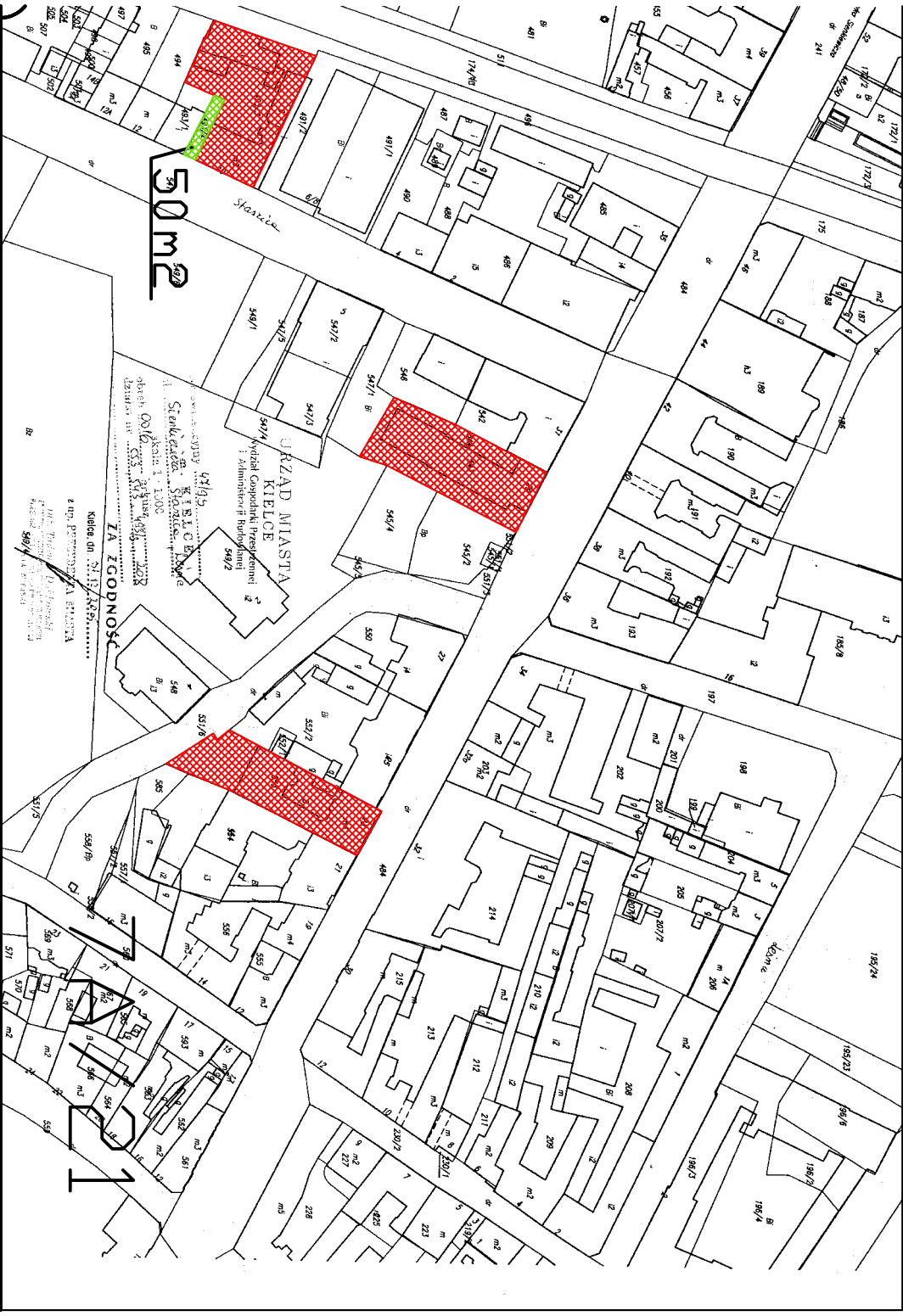
ZA ZGODNOŚĆ

data: dn. 15.12.2005r.

Nr ewidencyjny	352/190
ul.	Świętokrzyska
obręb	001/1/100
działki nr	5

URZĄD MIASTA
KIELCE
Wydział Gospodarki Przestrzennej
i Administracji Budowlanej

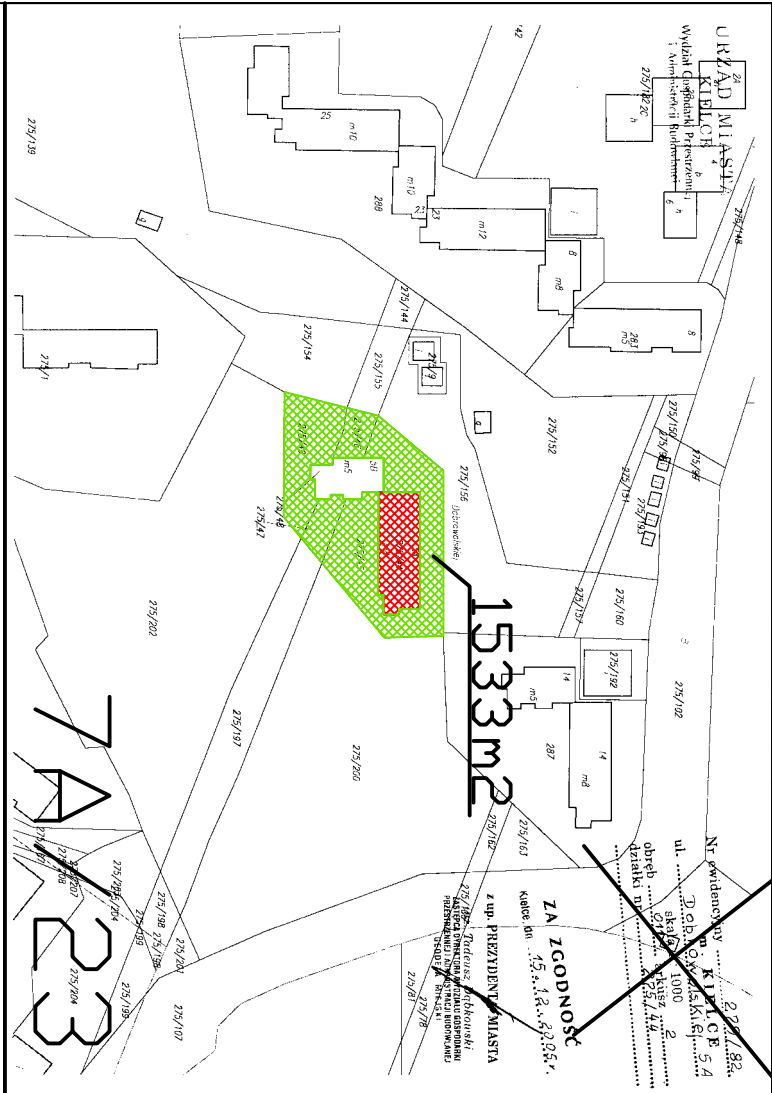
z upr. P. J. JAWORSKI, KIELCE
Kancelaria Urzędu Miasta Kielce
ul. Ś. Krzyż 100, 25-100 Kielce
tel. 41 23 22 222, 41 23 22 223
fax 41 23 22 224, 41 23 22 225

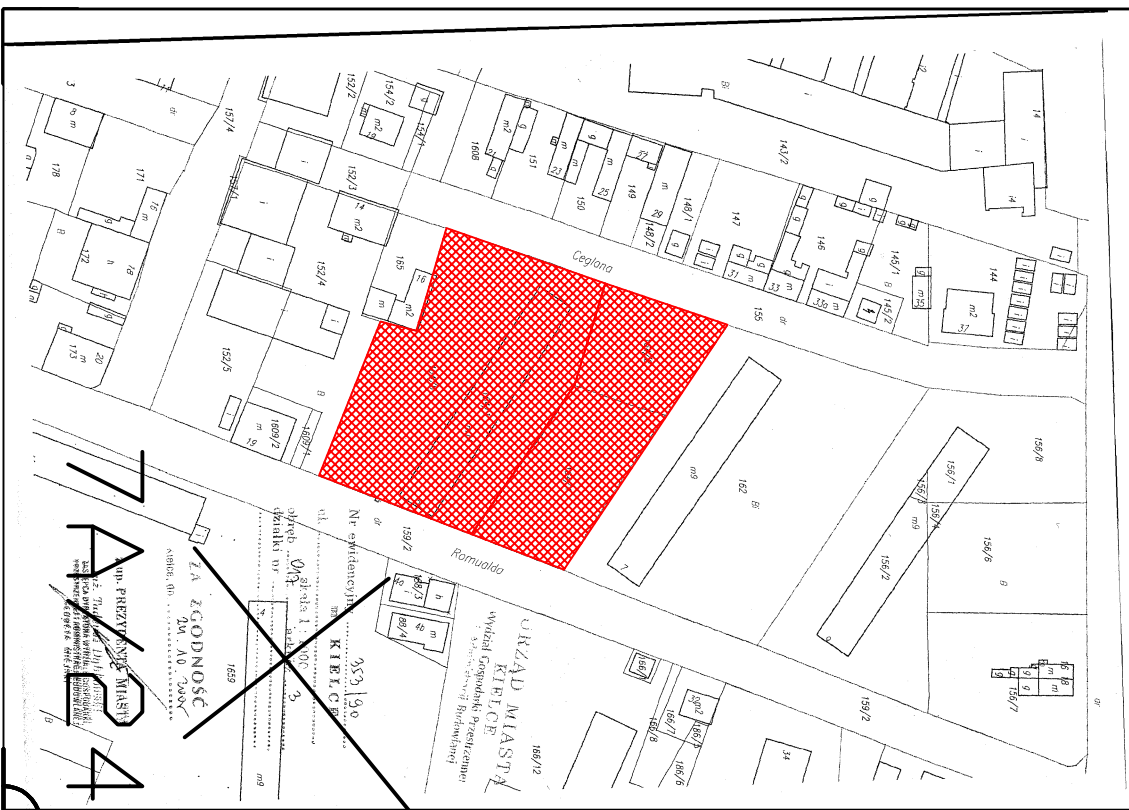




7A/22

Nr ewidencyjny 4493
 Parcela KIELCE
 ul.
 obręb
 dział nr
 URZĄD MIASTA
 KIELCE
 Wydział Gospodarki Przestrzennej
 i Administracji Budowlanej
ZA ZGODNOŚĆ
 Kielce, dn. 31.12.2025
 Inż. Przemysław
 Inżynier Techniki Budowlanej
 ul. ...
 Kielce





~~7
 A
 N
 O
 S
 4~~

ORZĄD MIASTSKI
 KITEC
 Wydział Gospodarki Przestrzennej
 i Inżynierii Rolniczej
 186/12

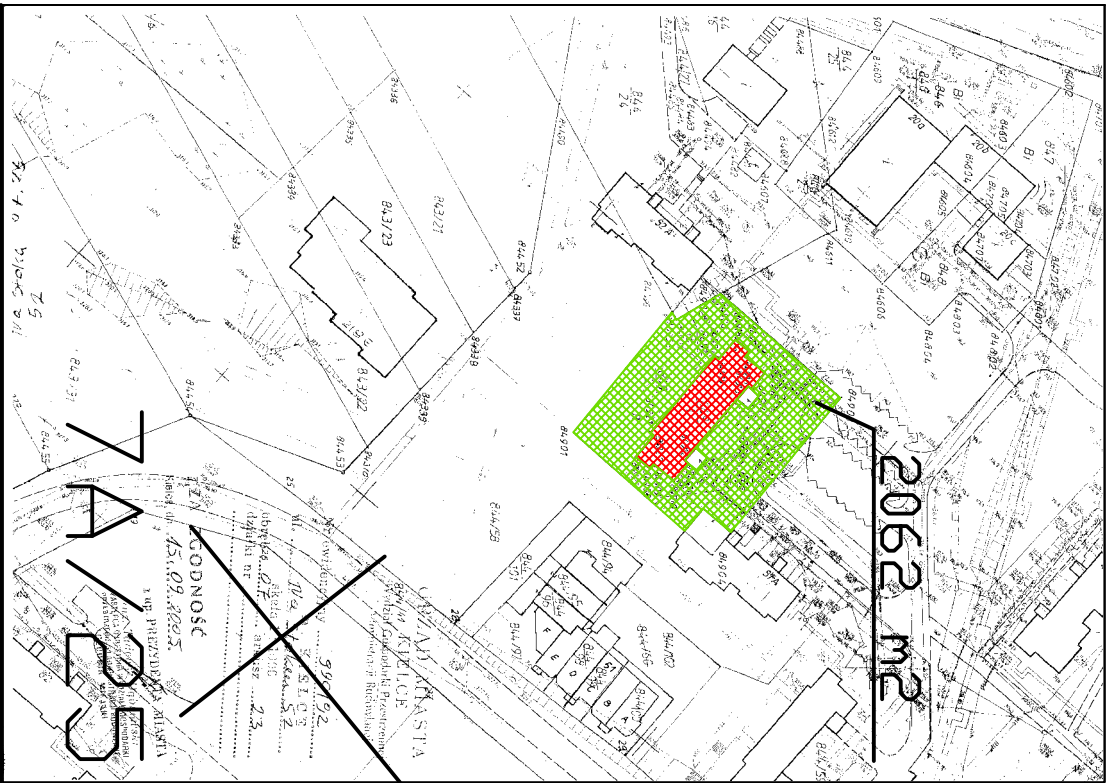
Nr ewidencyjny: 333/90
 KITEC

ul. Słaska 1, 30-007
 KITEC

dla: **Q.A.**
 działki nr: **3**
 1659

ZA ZGODNOŚĆ
 2014.10.2009

186/12

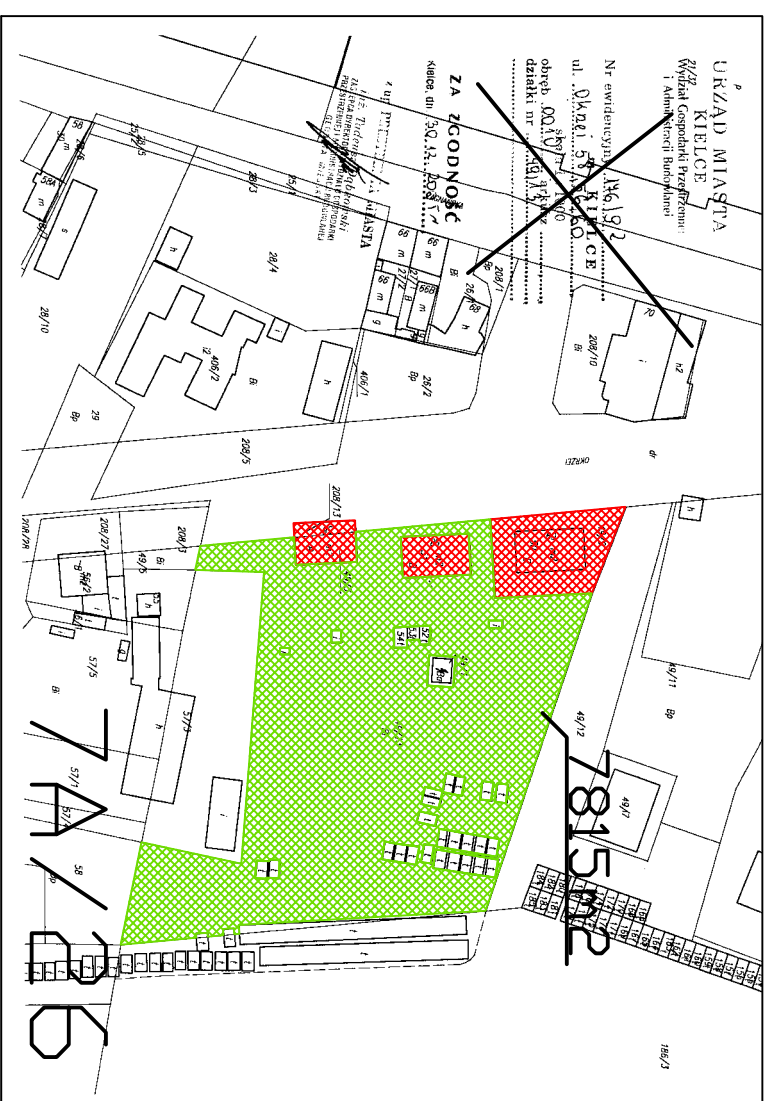


URZĄD MIASTA
KIELCE
Wydział Gospodarki Przemyśle
i Komunikacji Budowlanej

Nr ewidencyjny: 1361/9/2
ul. Dąbki 58
obch. 001/07
działki nr 1361/9/2

ZA ZGODNOŚĆ

klasa: III





całkow. 420 obok działki 224
+ 427 + 237

Obp 009

Arkusz 3

Arkusz 4

Arkusz 5

186/82

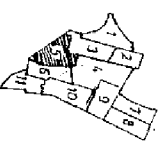
9209/82

~~5X111
1:1000~~

MAPA EWIDENCJI GRUNTÓW

Wykonana w r. 1991 przez
OKRĘGOWE PRZEDSIĘBIORSTWO GEODEZYJNO-
KARTOGRAFICZNE W KIELCACH

Kierownik Zakładu inż. Marek Guzik



Zlec. 4377/702

URZĄD MIASTA
KIELCE

Wydział Geodezji i Projekcji
i Służby Geodezyjno-Budowlanej

ZASTĘPCA DYREKTORA
GEODEZYJNIEK

inż. Stanisław Dąbrowski

7A/27

159203/06

