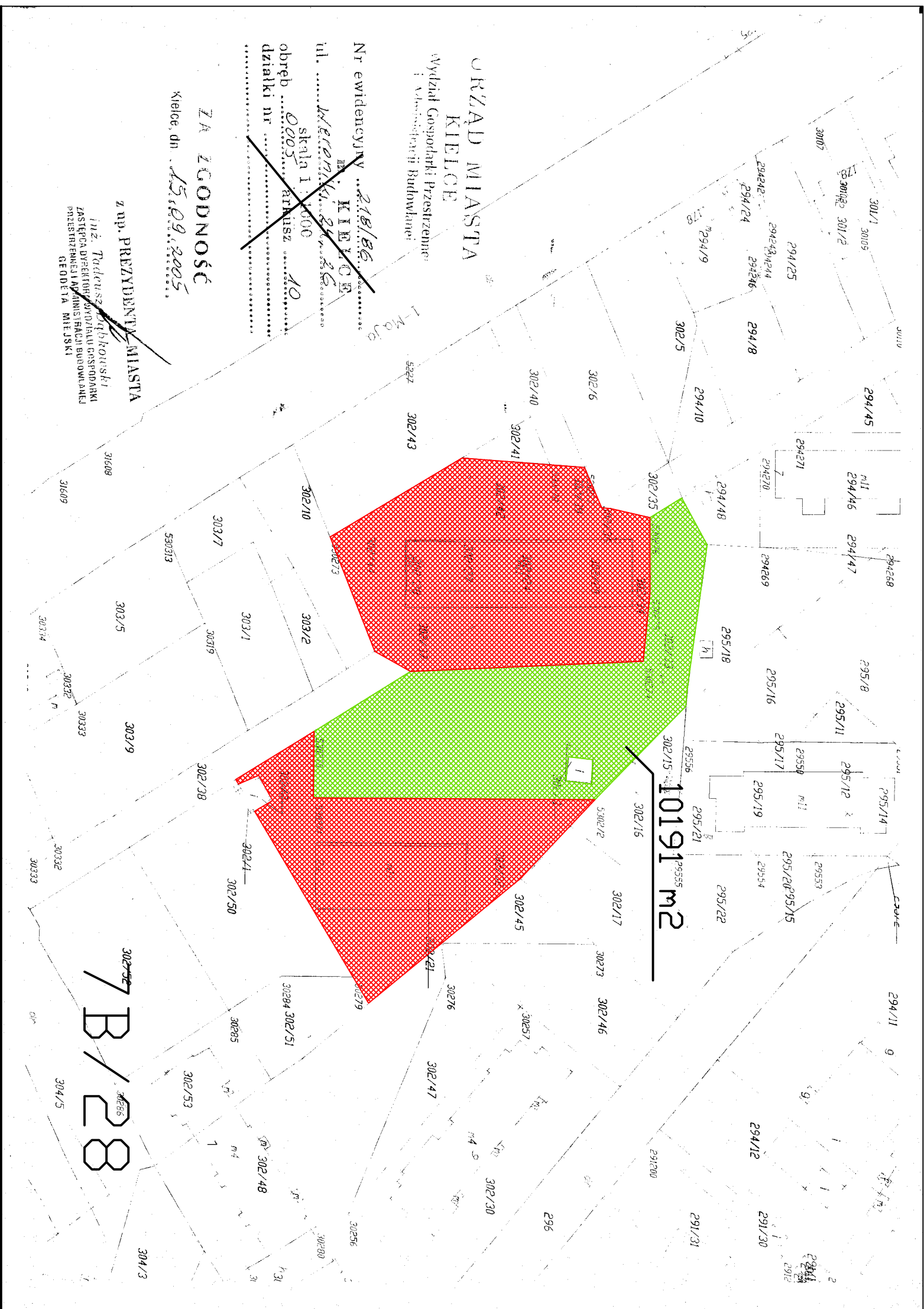


ZADANIE NR 2 - CZĘŚĆ ZACHODNIA MIESTA KIELCE

Nr mapy	Rejon ulic	Pow. działek w m2
28	Św. Weroniki	10191
29	Jagiellońska, Hoża	23469
30	Chrobrego	20703
31	Chrobrego, Lecha, Piekoszowska, Jagiellońska	76625
32	Piekoszowska, Grunwaldzka, Jagiellońska	54640
33	Jagiellońska, Grochowa, Piekoszowska	41685
34	Opielińskiej, Sienna, Piekoszowska, Owsiana, Mielczarskiego	8539
35	Urzędnicza, Grunwaldzka, Szkolna	39491
36	Południowa, Mielczarskiego	3935
Razem P2 /m2/:		279278

Obszar do utrzymania czystości i porządku zaznaczono na mapach kolorem zielonym.



**URZĄD MIASTA
KIELCE**
Wydział Gospodarki Przestrzennej
i Administracji Budowlanej

Nr ewidencyjny ~~218/86~~
~~M. KIELCE~~
ul. ~~Wierzyńska 218/86~~
skala 1:5000
obręb ~~0205~~ **10**
działki nr ~~.....~~

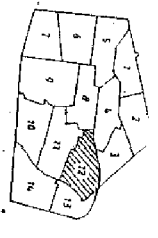
ZA ZGODNOŚĆ
Kielce, dn. **15.09.2005**

Z UP. PREZYDENTA MIASTA
mgr. Tadeusz Szymbkowski
ZASTĘPCA DYREKTORA WYDZIAŁU GOSPODARKI
PRZESTRZENNEJ I ADMINISTRACJI BUDOWLANEJ
GEODETA MIEJSKI



~~12/14~~
~~11000~~

MAPA EWIDENCJI GRUNTÓW
 Zdjęcia w r. 1992 przez
 OKRĘGOWE PRZEDSIĘBIORSTWO GEODEZYJNO-KARTOGRAFICZNE W KIELCACH



29/93
 13.01.93
 W. U. W.

URZĄD MIASTA
 WYDZIAŁ KADLUBCE
 ZASTĘPCA DYREKTORA
 GEODEZYJNO-KARTOGRAFICZNE
 INF. POKAZUJĄCY DOKUMENTY

ZB/29

ZESTAWIENIE DOKUMENTÓW

ARKUSZ 11

ARKUSZ 13

ARKUSZ 3

ARKUSZ 13

ARKUSZ 11

ARKUSZ 4

ARKUSZ 4

PRP

Jagiellońska

Cieplicka



~~11/121~~
~~1/1080~~

MAPA EWIDENCJI GRUNTÓW
 OKRĘGOWE PRZEDSIĘBIORSTWO GEODEZYJNO-KARTOGRAFICZNE W KIELCACH

Kierownik Zakładu mł. Marek Guzik



ZESTAWIENIE ARKUSZY

29/93
 13.01.93
 W.S. U.S.

Uziębka 1277 obok drogi 1213
 1217 - - - - - 1212
 1102 - - - - - 1212

URZĄD MIASTA
 KIELCE
 Wydział Geodezji i Kartografii
 ZASTĘPCA DYREKTORA
 GEODEZJA-MIĘSIK
 Inż. Józef Dąbrowski

7B/30

1:1000



~~10121~~
~~11080~~

14561 m²

11982 m²

10091 m²

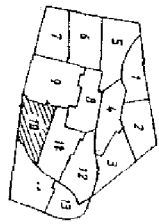
39991 m²

Obfcb 015

MAPA EWIDENCJI GRUNTÓW

OKRĘGOWE PRZEDSIĘBIORSTWO GEODEZYJNO-KARTOGRAFICZNE W KIELCACH

Równowaga Zdobychi ul. Nurka 62/64



URZĄD MIASTA
KIELCE

ZASTĘPCA DYREKTORA
GEODETA MIASTSKI
Inż. Tadeusz Zabłotnicki

7B/31

130193

29/93

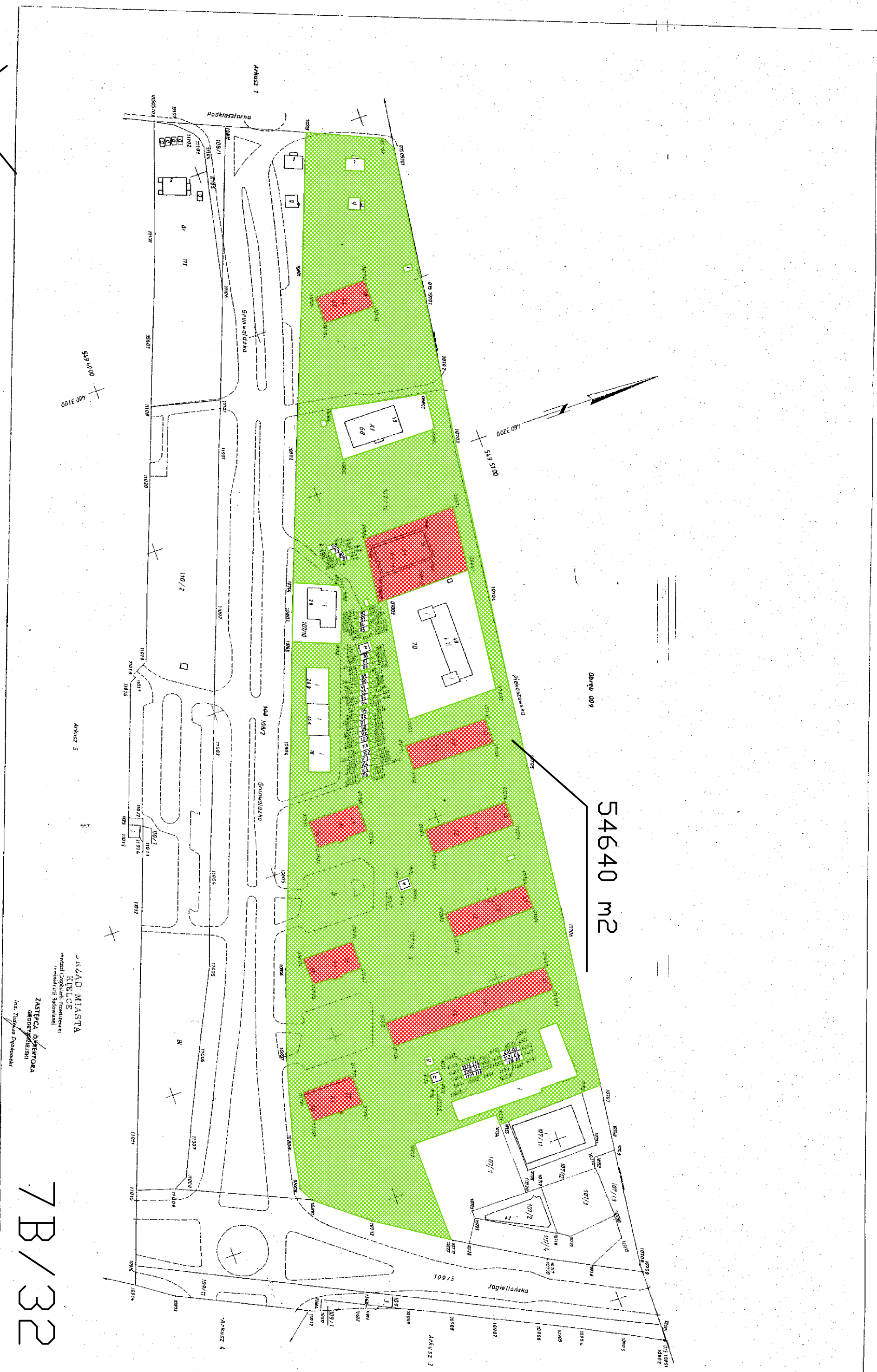
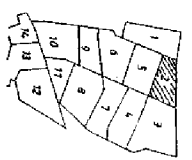
130193

M. U. 1000

Mapa ewidencyjna, aktualizacja
w Zakładzie Geodezji i Kartografii
Instytutu Geodezji i Geoinformatyki
Państwowej Wyższej Szkoły Technicznej
w Kielcach, ul. Techniczna 8, 25-024 Kielce

~~2 (1/1)~~
~~1:1000~~

MAPA EVIDENCJI GRUNTÓW
Zielona w r. 1991 przez
OKRĘGOWE PRZEDSIĘBIORSTWO GEODEZYJNO-
KARTOGRAFICZNE W KIELCACH
Kierownik Pracowni: inż. Marek Galiński



54640 m²

7B/32

URZĄD MIASTA
KIELCE
ZASTĘPCA DYREKTORA
GEODEZYJNIEK
inż. Tomasz Dzikowski

3009/92

1992.03.18

92.05.16

Mapa wykonana i wydrukowana w Zakładzie Kartograficznym GUGK w Kielcach 2 kw. w l. 1992 r. 1:1000



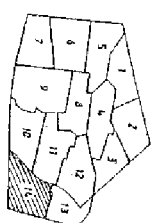
41685 m²

7B/333

MAPA EVIDENCJI GRUNTÓW
 ODRĘBNE PRZESIEDZISTWO GEODEZYJNO-KARTOGRAFICZNE W KIELCACH


Zakazem nr 1/1992 przez
 ODRĘBNE PRZESIEDZISTWO GEODEZYJNO-KARTOGRAFICZNE W KIELCACH

~~14/174)~~
~~1/1000~~



URZĄD MIASTA
 KIELCE
 Wydział Geodezji i Kartografii
 ZASTĘPCA DYREKTORA
 GEODEZJI
 inż. Tadeusz Dąbrowski

WZ 0.04-
 13.01.93



00-60 009

6477 m²

1299 m²

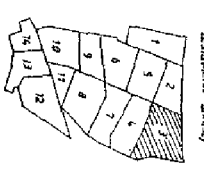
763 m²



~~3/11/1
1:1000~~

MAPA EVIDENCJI GRUNTÓW
Okręgowy Przedsiebiorstwo Geodezyjno-Kartograficzne w Kielcach

Kierownik Pracowni: PL. MARIUSZ GUDK



UKŁAD MIASTA
KIELCE

ZASTĘPCA DYREKTORA
DOROTA WIELSIŃSKI
ul. Piłsudskiego 24

2004/02
7B/34

92.03.15

ul. Piłsudskiego 24

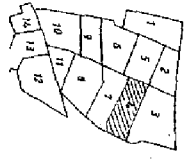


1:1000
~~4/24~~

MAPA EWIDENCJI GRUNTÓW

Zdjęcie z r. 1991 przez
 OKRĘGOWE PRZEDSIĘBIÓRSTWO GEODEZYJNO-
 KARTOGRAFICZNE W KIELCACH

Kierownik Pracowni: inż. Marek Góral



Zakres planu

URZĄD MIASTA
 KIELCE

Wydział Geodezji i Kartografii

ZASTĘPCA PRACOWNIKA
 GEODEZJA MIASTO

inż. Ryszard Dziwowski

7/102
 B/35

1992.03.15

Wzrost: 1,70 m
 Ciężar ciała: 70 kg
 Ciężar ciała: 70 kg

URZĄD MIASTA
KIELCE
Wydział Gospodarki Przestrzennej
i Administracji Budowlanej



3935 m2

Z A ZGODNOŚĆ
Kielce, dn. 15.12.2005

7B/36

~~Nr ewidencyjny: 202/192
obrotu: 001/192
działka nr 500/192
z up. PREZIDIUM MIASTA
102, Tadeusza Kościuszki
ZAKŁAD GOSPODARSTWA PRZESTRZENNEGO I ADMINISTRACYJNEGO
MIASTA KIELCE~~