

**MAPY TERENÓW WYŁĄCZONYCH ZE SPRZĄTANIA**

**ZADANIE nr 2 - CZĘŚĆ ZACHODNIA MIASTA KIELCE**

**Mapy terenów, na których posadowione są altany śmietnikowe (pojemniki na śmieci):**

Mapa nr I-B Grunwaldzka 29	powierzchnia - 30,00 m <sup>2</sup>
Mapa nr II-B Jagiellońska 35, 41	powierzchnia - 25,00 m <sup>2</sup>
Mapa nr III-B Lecha 17, 19	powierzchnia - 15,00 m <sup>2</sup>
Mapa nr IV-B Jagiellońska 34, 38	powierzchnia - 20,00 m <sup>2</sup>
Mapa nr V-B Lecha 13, 15	powierzchnia - 38,00 m <sup>2</sup>
Mapa nr VI-B Południowa 3	powierzchnia - 4,00 m <sup>2</sup>
Mapa nr VII-B Chrobrego 86	powierzchnia - 12,00 m <sup>2</sup>
Mapa nr VIII-B Jagiellońska 46	powierzchnia - 12,00 m <sup>2</sup>
Mapa nr IX-B Południowa 5	powierzchnia - 4,00 m <sup>2</sup>
Mapa nr X-B Lecha 12, 14	powierzchnia - 12,00 m <sup>2</sup>
Mapa nr XI-B Hoża 46	powierzchnia - 32,50 m <sup>2</sup>
Mapa nr XII-B Jagiellońska 48	powierzchnia - 12,00 m <sup>2</sup>
Mapa nr XIII-B Lecha 21	powierzchnia - 12,00 m <sup>2</sup>
Mapa nr XIV-B Piekoszowska 38A	powierzchnia - 27,50 m <sup>2</sup>
Mapa nr XV-B Lecha 8, 10 Jagiellońska 54	powierzchnia - 15,00 m <sup>2</sup>
Mapa nr XVI-B Hoża 48	powierzchnia - 36,50 m <sup>2</sup>
Mapa nr XVII-B Urzędnicza 1	powierzchnia - 18,00 m <sup>2</sup>
Mapa nr XVIII-B Piekoszowska 55	powierzchnia - 30,00 m <sup>2</sup>
Mapa nr XIX-B Lecha 16, 18	powierzchnia - 15,00 m <sup>2</sup>

**Mapa terenu wokół budynku przy ul. Jagiellońskiej 60A:**

Mapa nr XX-B Jagiellońska 60A	powierzchnia – 5800,00 m <sup>2</sup>
-------------------------------	---------------------------------------

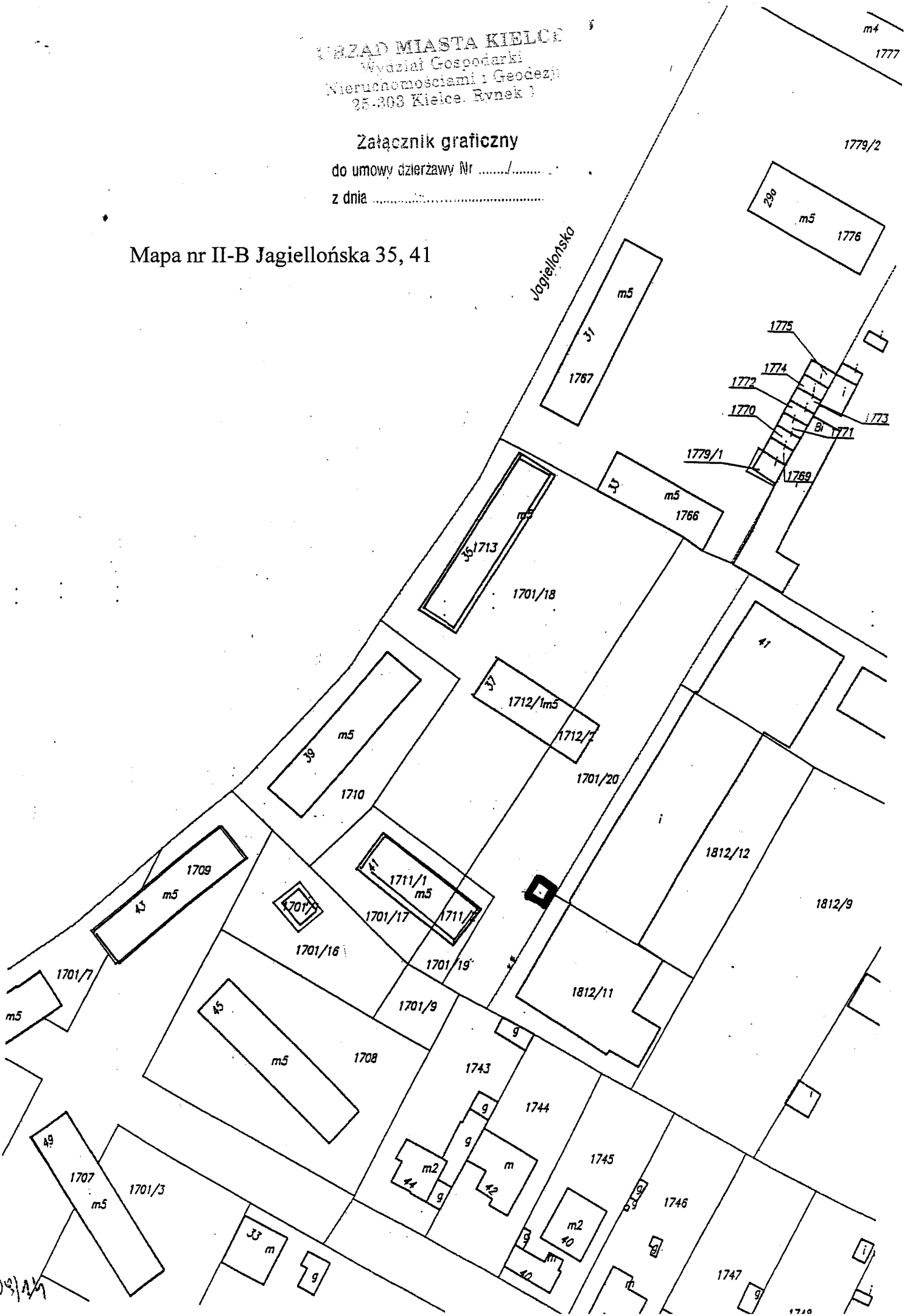
Łączna powierzchnia terenów wyłączonych ze sprzątania w Zadaniu nr 2 wynosi **6170,50 m<sup>2</sup>**



URZĄD MIASTA KIELCE  
Wydział Gospodarki  
Nieruchomościami i Geodezją  
25-303 Kielce, Rynek 1

Załącznik graficzny  
do umowy dzierżawy Nr ...../.....  
z dnia .....

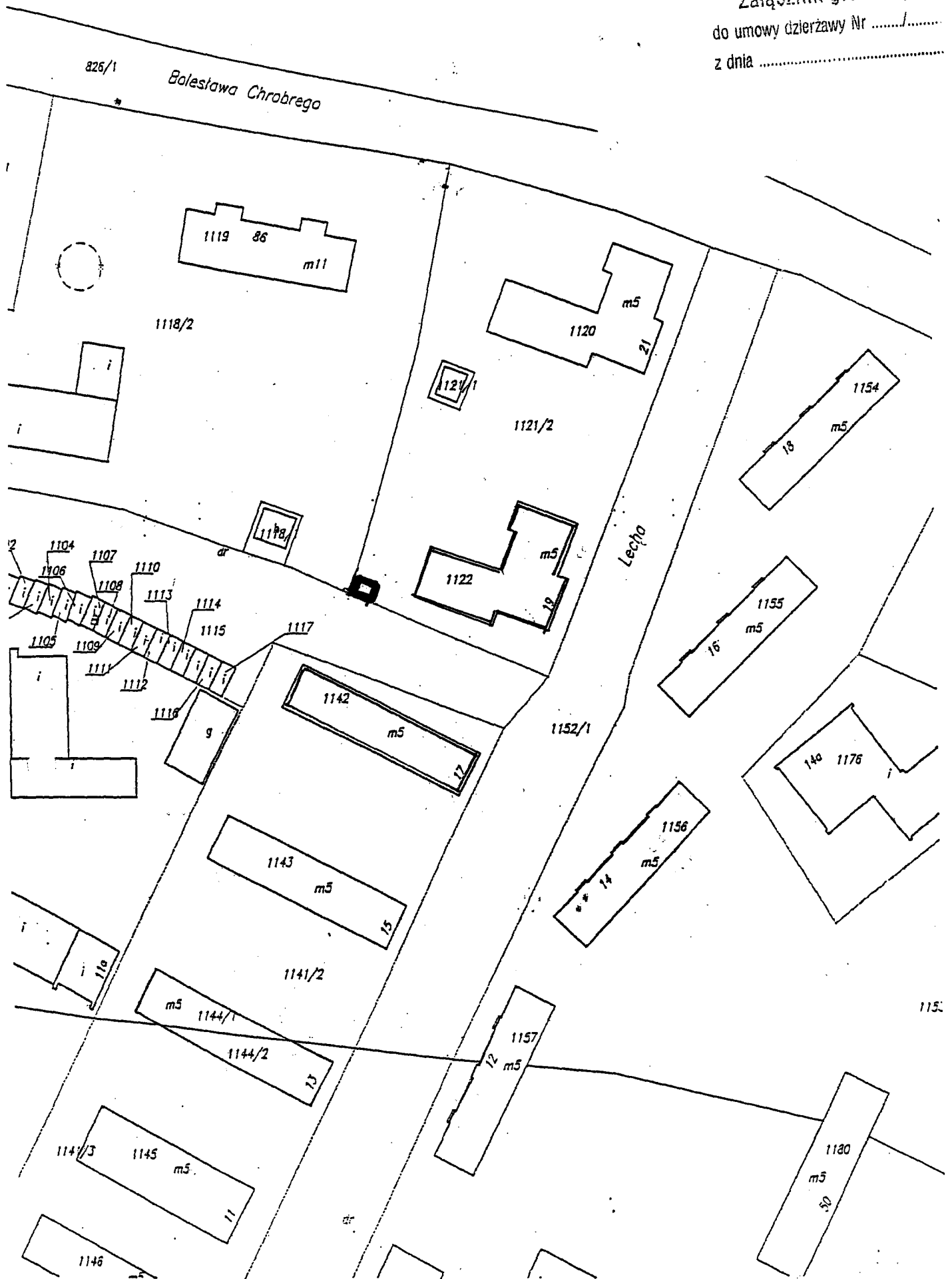
Mapa nr II-B Jagiellońska 35, 41



Mapa nr III-B Lecha 17, 19

URZĄD MIASTA KIELCE  
Wydział Gospodarki  
Nieruchomościami i Geodezji  
25-808 Kielce, Rynek 1

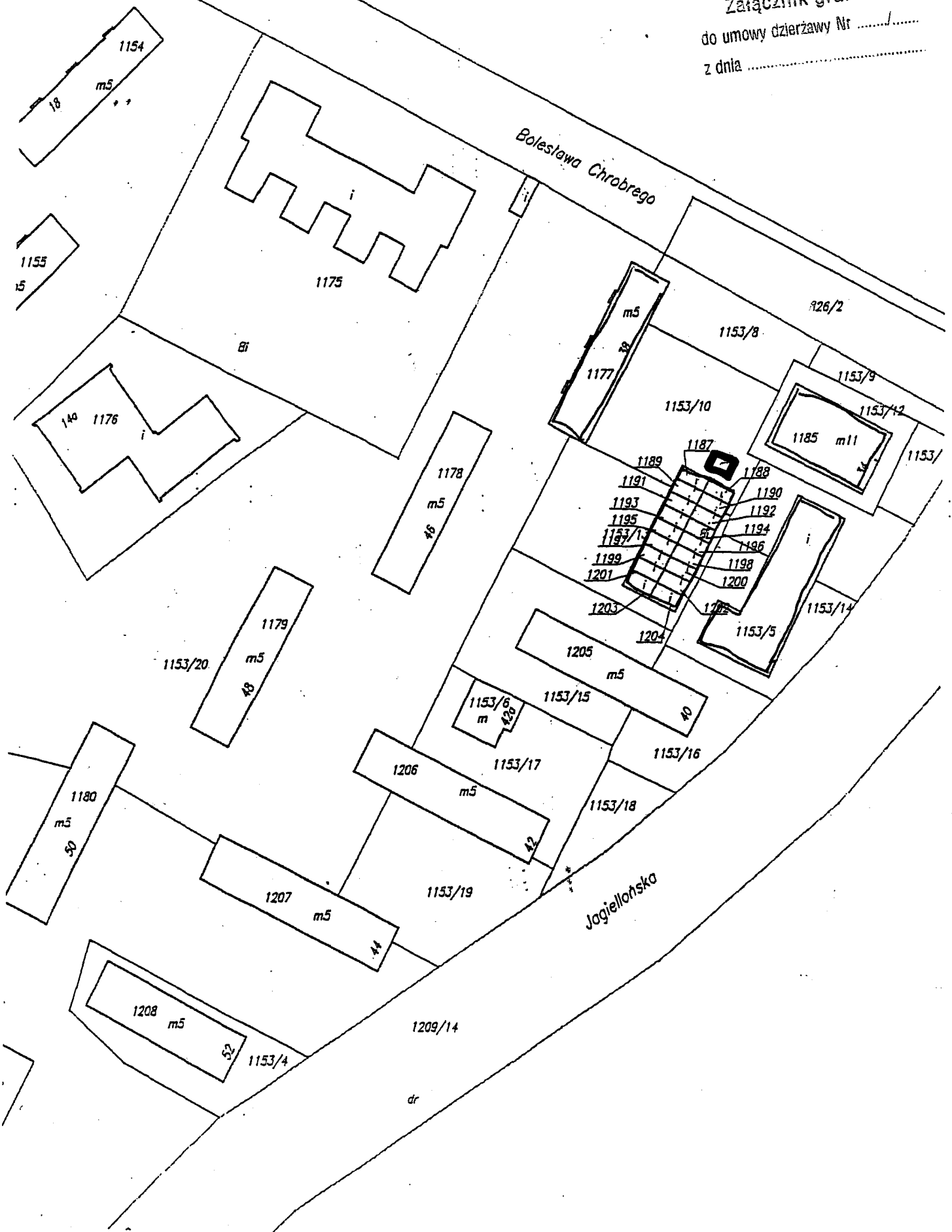
Załącznik graficzny  
do umowy dzierżawy Nr ...../.....  
z dnia .....



Mapa nr IV-B Jagiellońska 34, 38

URZĄD MIASTA KIELCE  
Wydział Gospodarki  
Nieruchomościami i Geodezji  
25-308 Kielce, Rynek 1

Załącznik graficzny  
do umowy dzierżawy Nr ...../.....  
z dnia .....

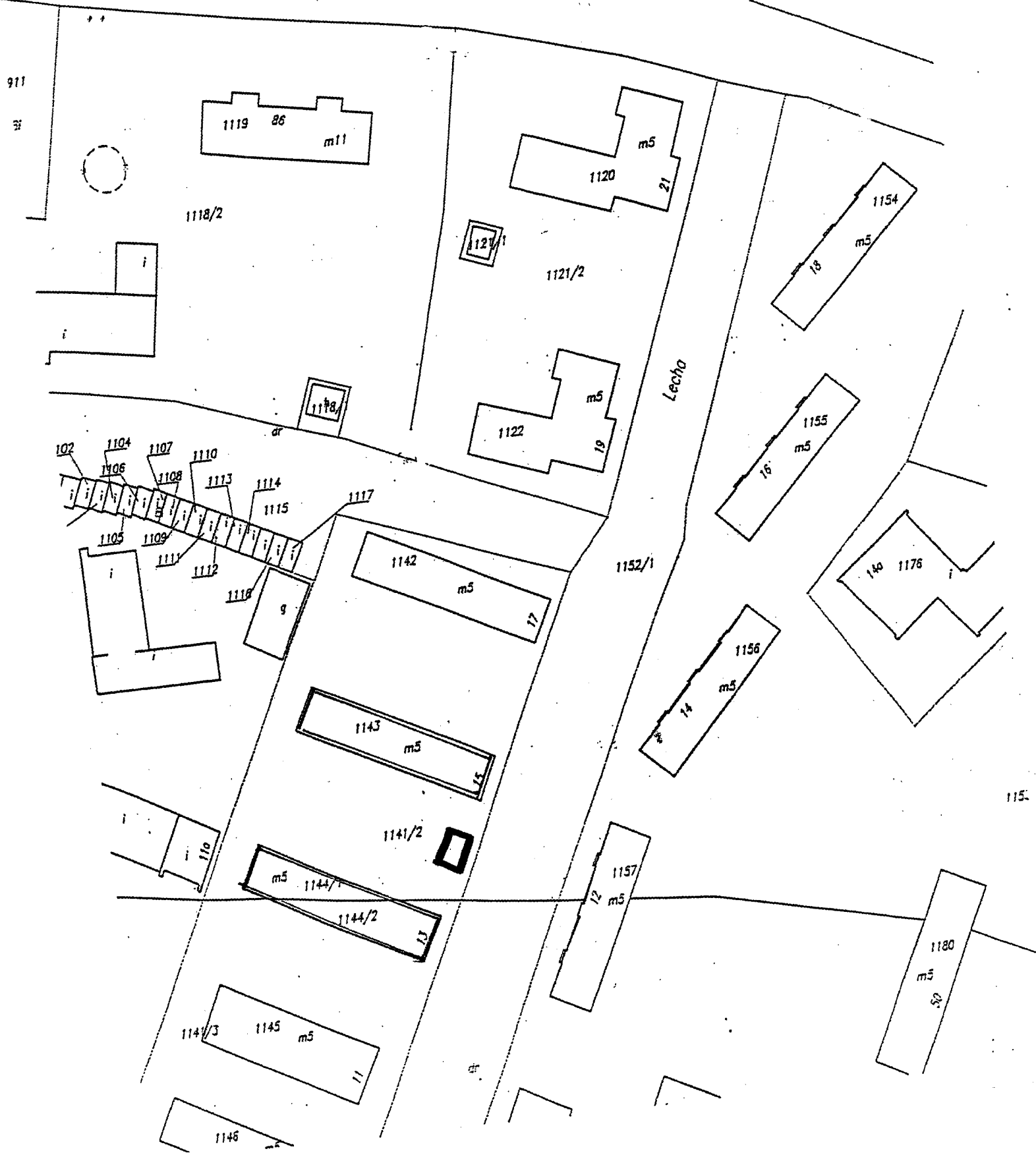


Mapa nr V-B Lecha 13, 15

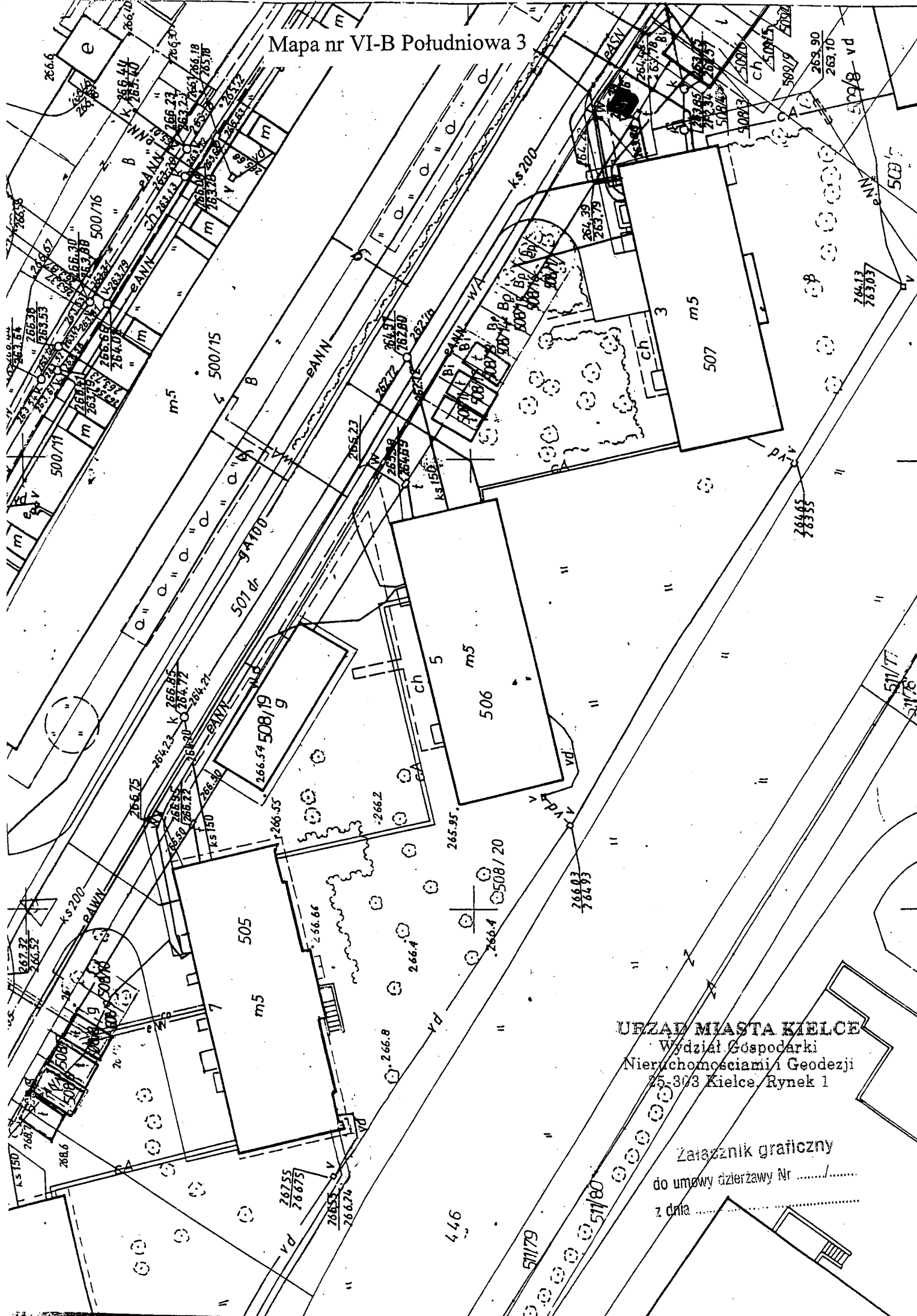
Załącznik graficzny  
do umowy dzierżawy Nr .....  
z dnia .....

826/1

Bolesława Chrobrego



Mapa nr VI-B Południowa 3



URZĄD MIASTA KIELCE  
Wydział Gospodarki  
Nieruchomościami i Geodezji  
25-303 Kielce, Rynek 1

Załącznik graficzny  
do umowy dzierżawy Nr .....  
z dnia .....

Mapa nr VII-B Chrobrego 86

URZĄD MIASTA KIELCE  
Wydział Gospodarki  
Nieruchomościami i Geodezji  
25-303 Kielce, Rynek 1

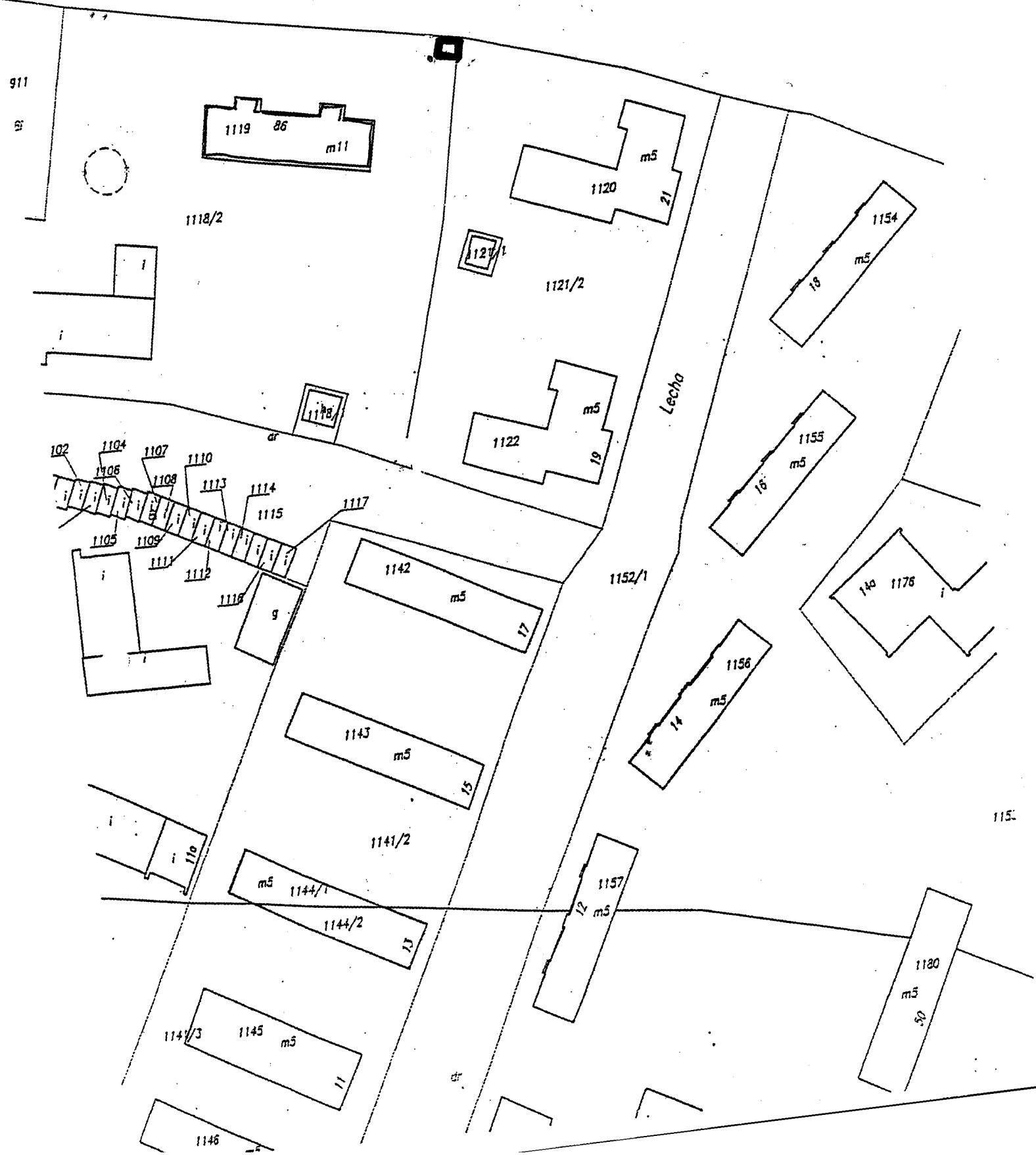
Załącznik graficzny  
do umowy dzierżawy Nr .....  
z dnia .....

826/1

Bolesława Chrobrego

911

8



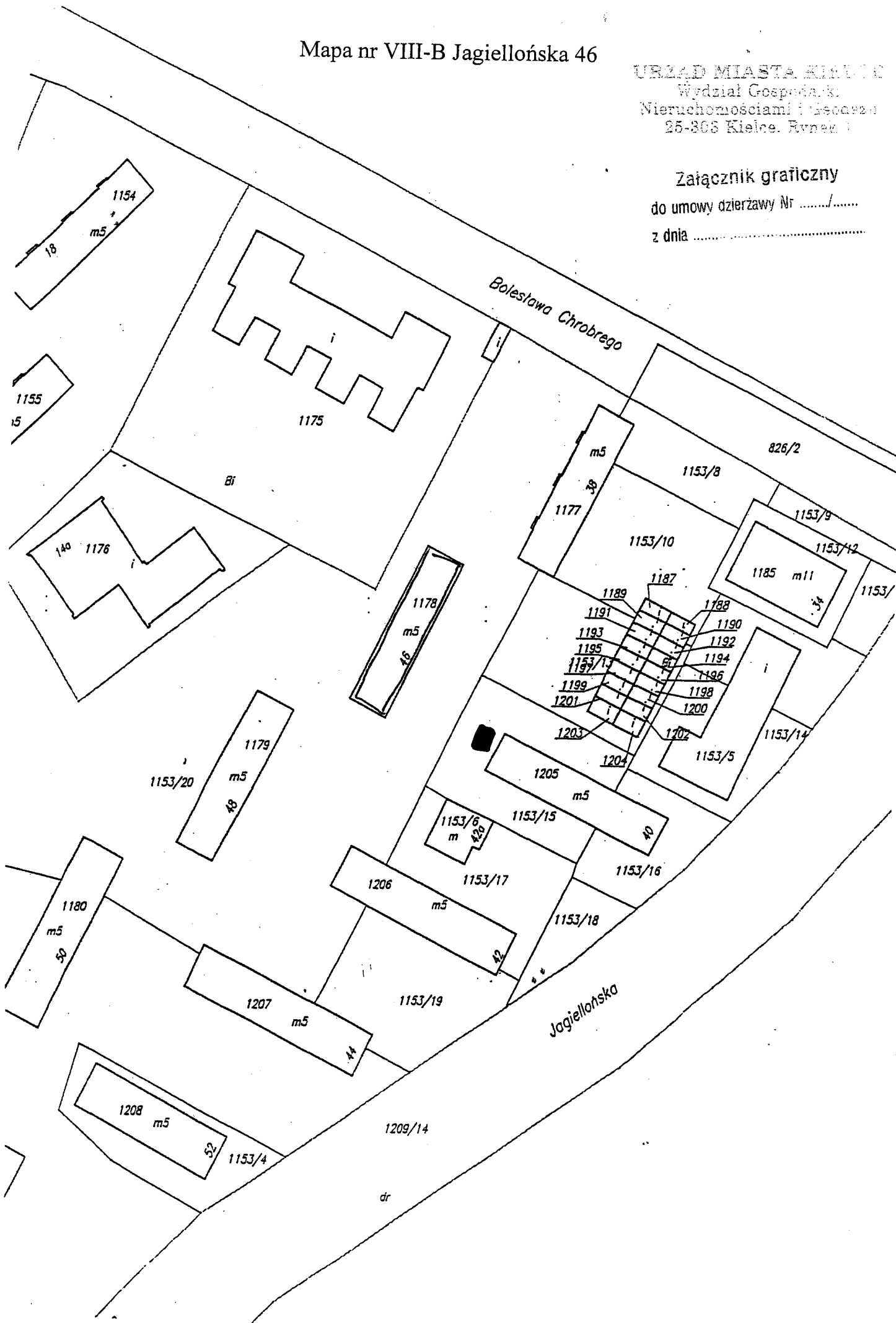
115.



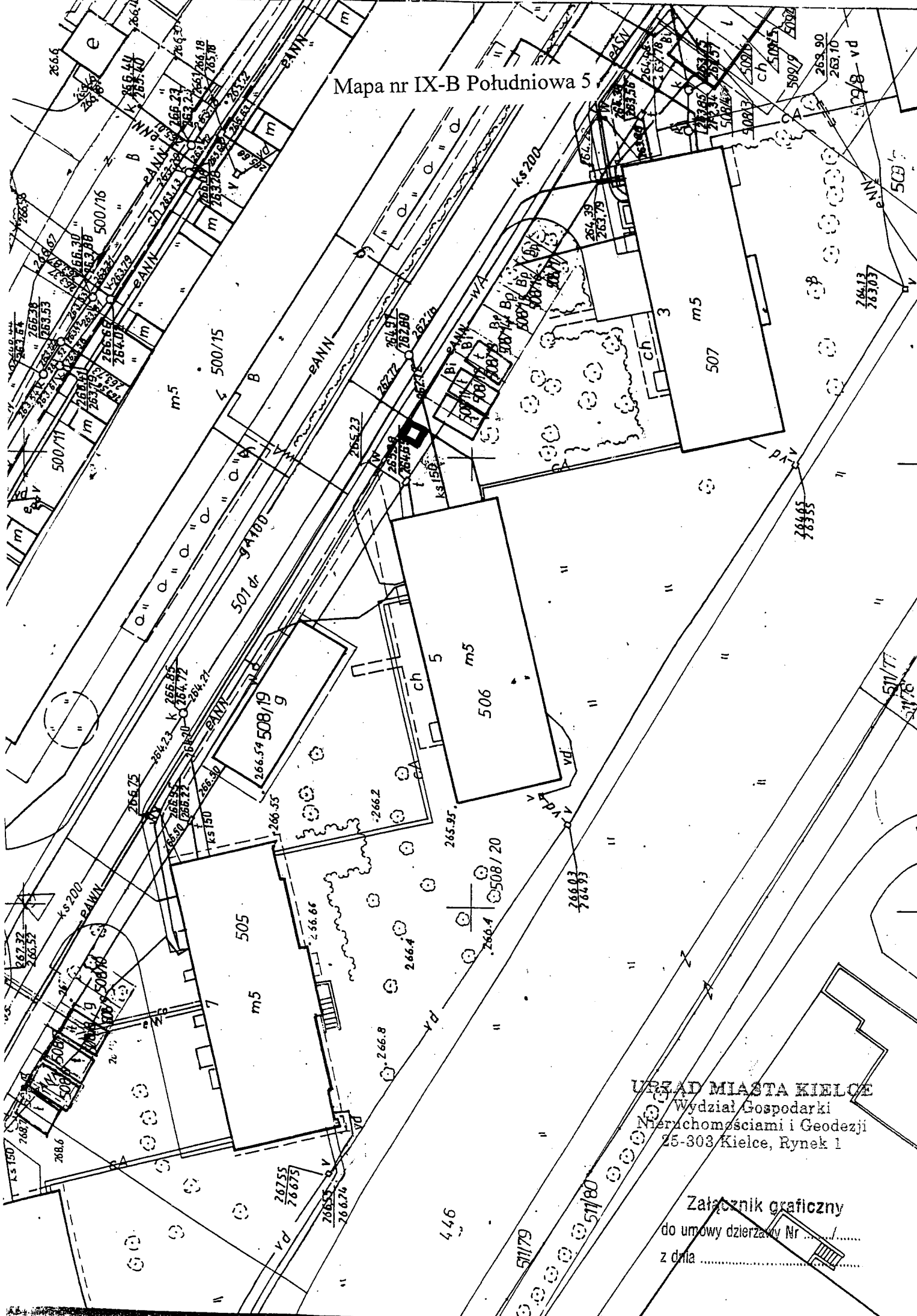
Mapa nr VIII-B Jagiellońska 46

URZĄD MIASTA KIELCE  
Wydział Gospodarki  
Nieruchomościami i Usługami  
25-805 Kielce, Rynek 1

Załącznik graficzny  
do umowy dzierżawy Nr ...../.....  
z dnia .....



Mapa nr IX-B Południowa 5



URZĄD MIASTA KIELCE  
Wydział Gospodarki  
Nieruchomościami i Geodezji  
25-303 Kielce, Rynek 1

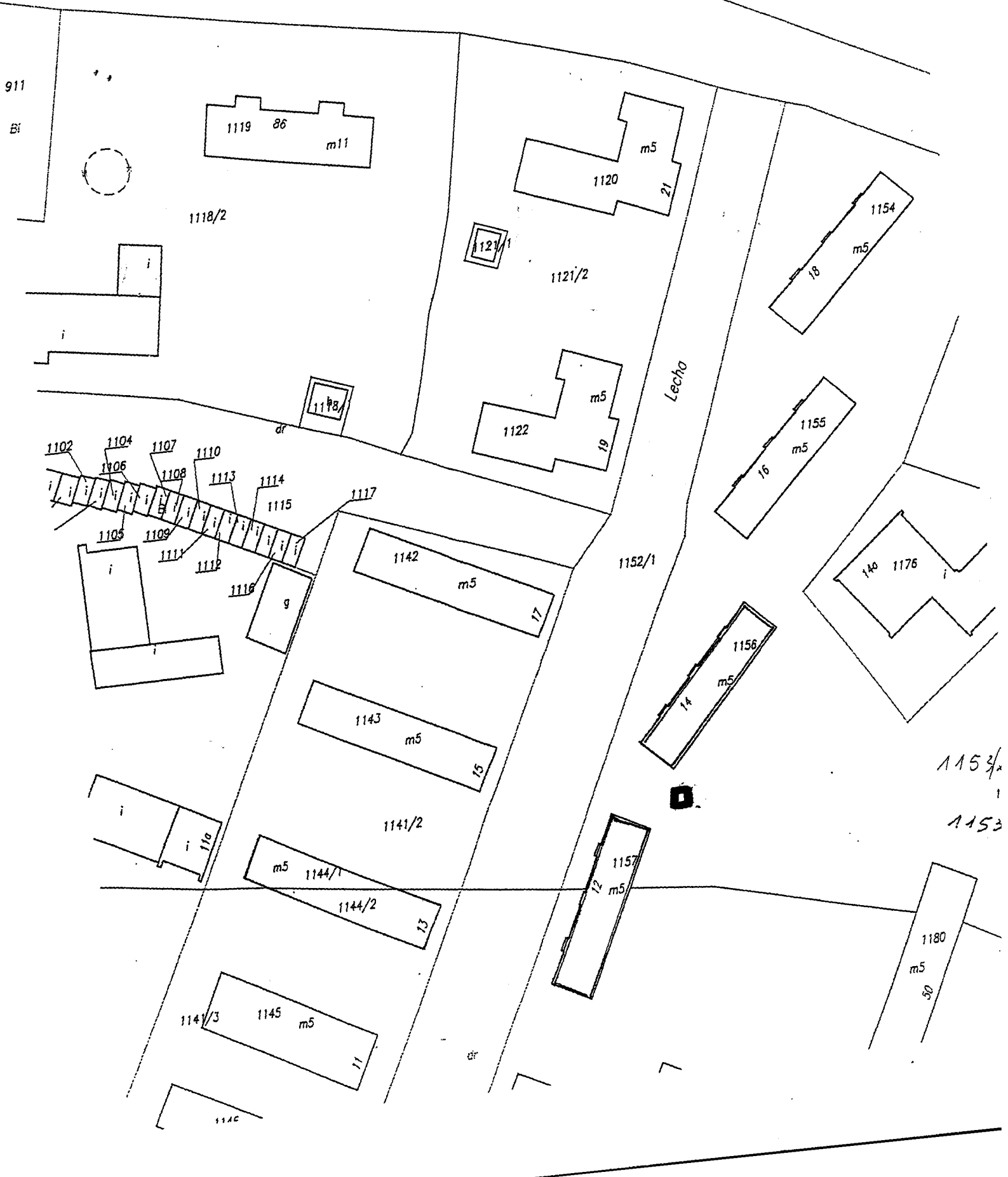
Załącznik graficzny  
do umowy dzierżawy Nr .....  
z dnia .....

Mapa nr X-B Lecha 12, 14

URZĄD MIASTA KIELCE  
Wydział Gospodarki  
Nieruchomościami i Geodezji  
25-303 Kielce, Rynek 1

Załącznik graficzny  
do umowy dzierżawy Nr ...../.....  
z dnia .....

826/1 Bolesława Chrobrego

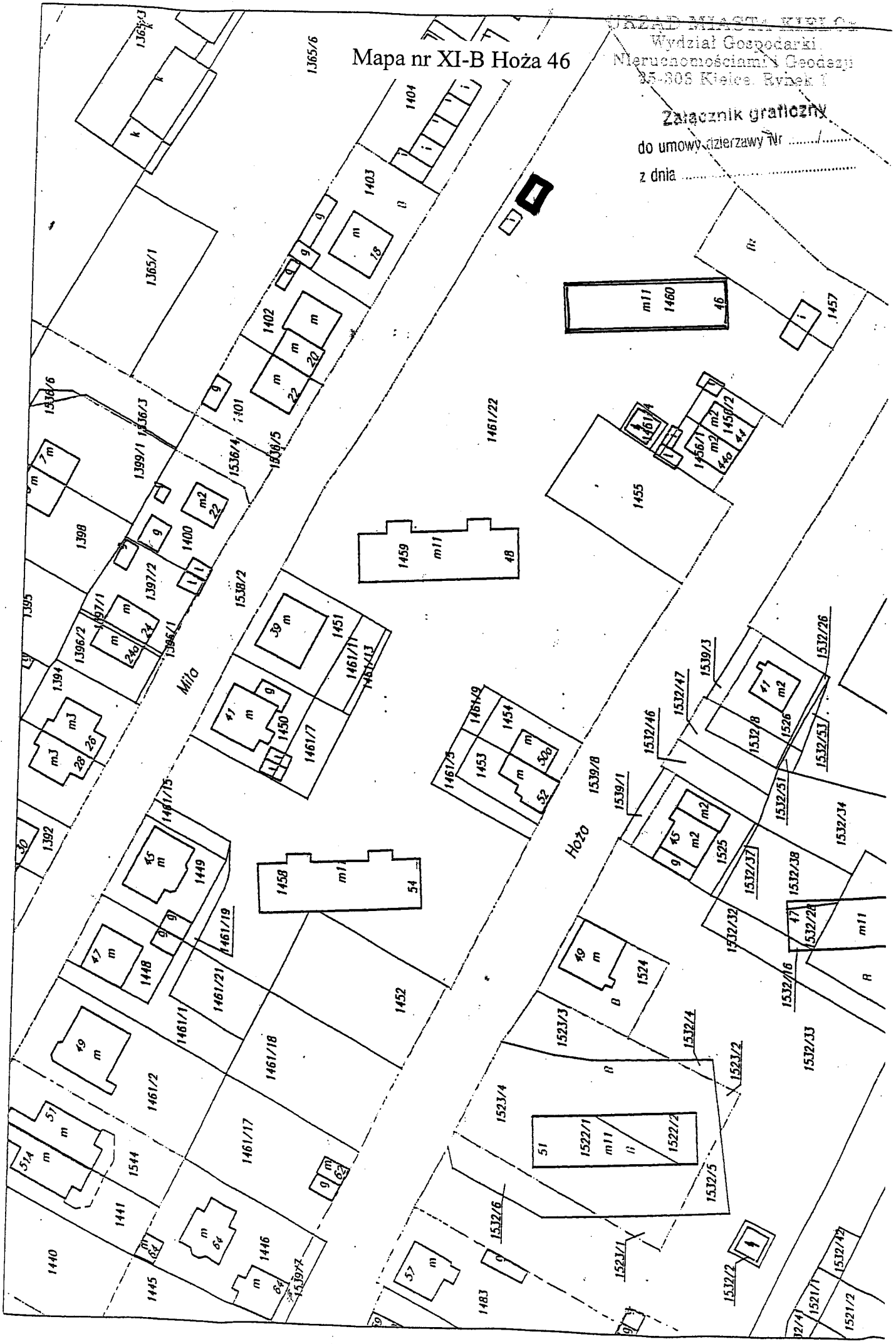


Mapa nr XI-B Hoża 46

URZĄD MIASTA WYRÓ

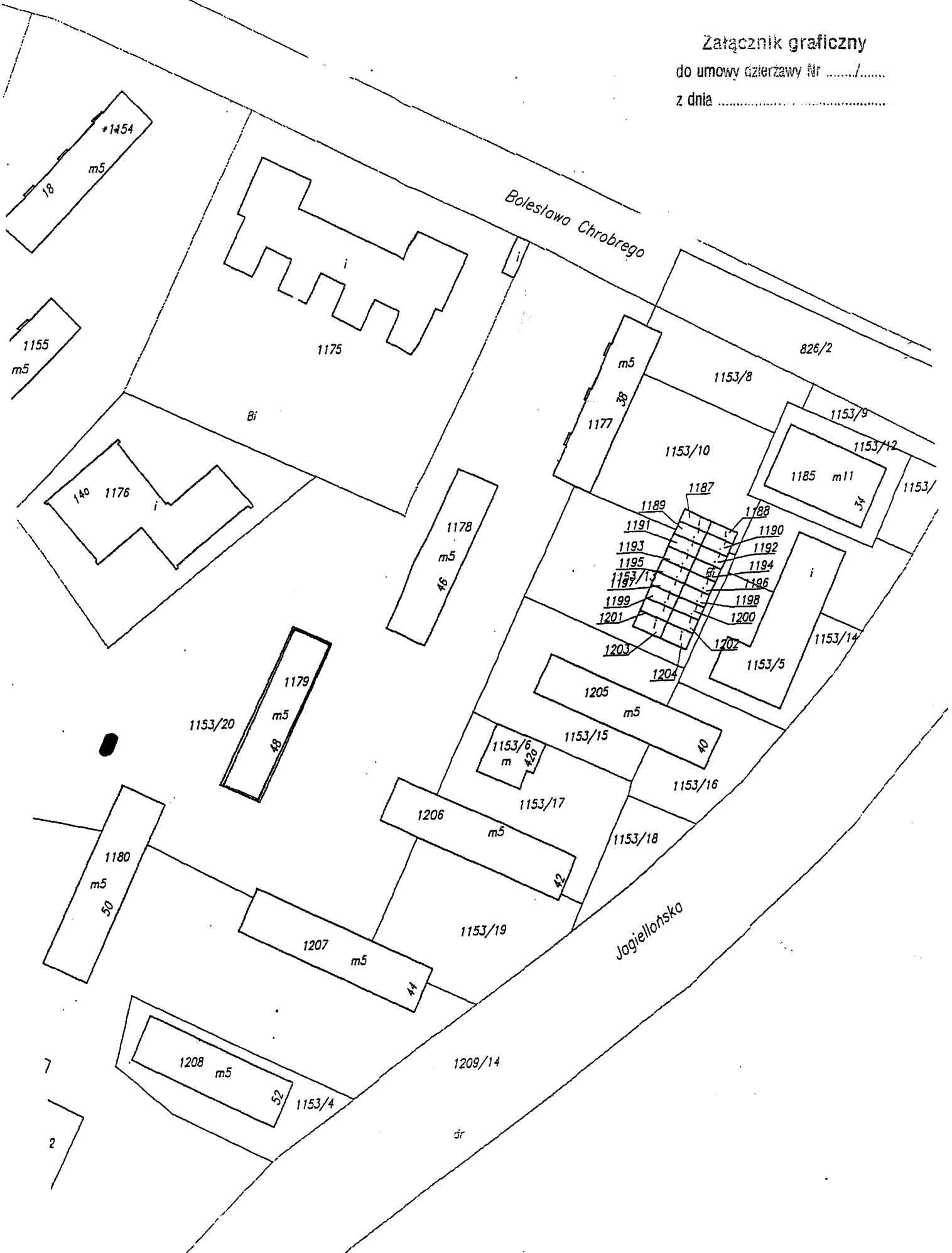
Wydział Gospodarki  
Nieruchomościami i Geodezji  
25-808 Kielce, Rynek 1

Załącznik graficzny  
do umowy dzierżawy nr .....  
z dnia .....



Mapa nr XII-B Jagiellońska 48

Załącznik graficzny  
do umowy dzierżawy Nr ...../.....  
z dnia .....

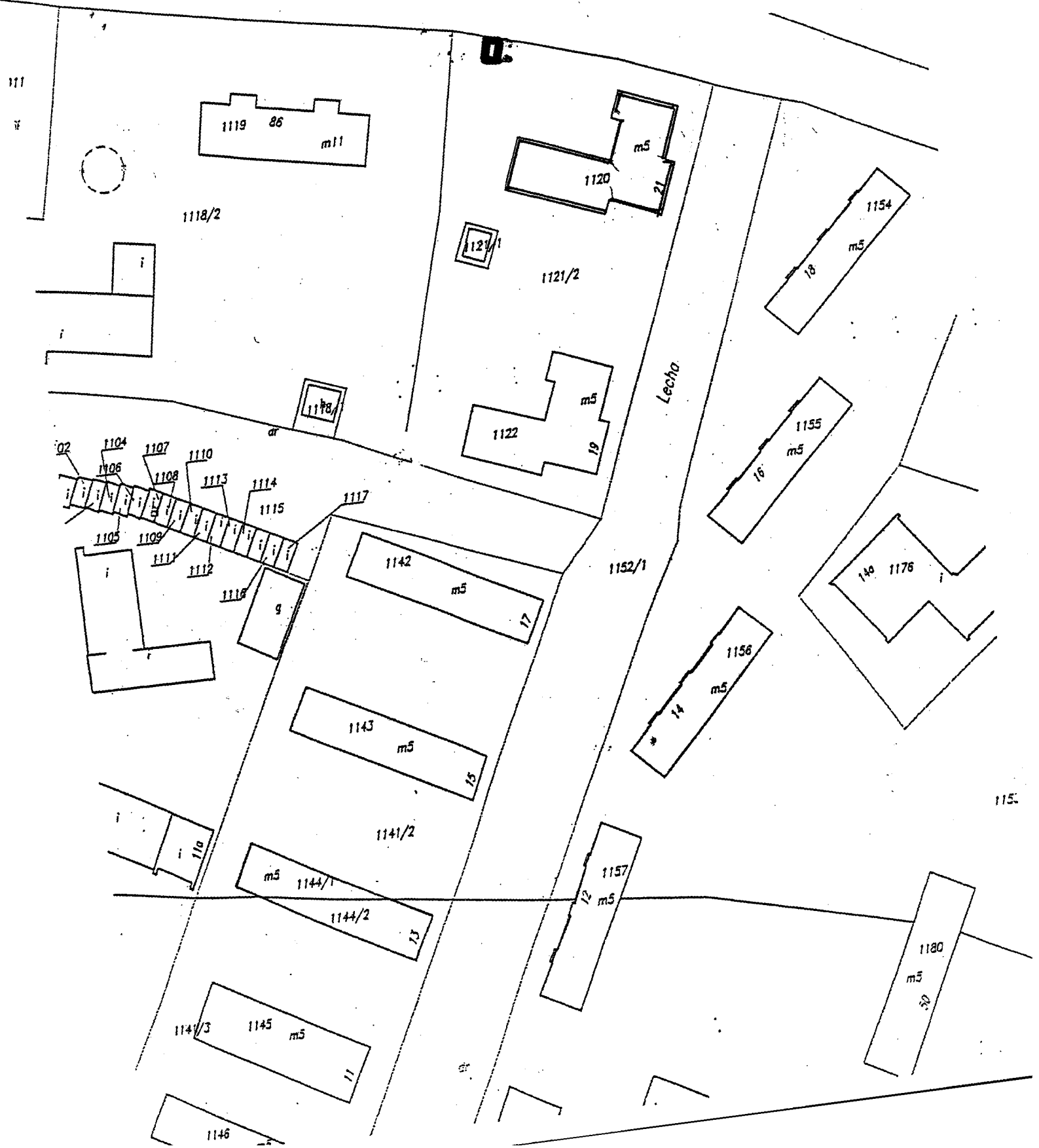


# Mapa nr XIII-B Lecha 21

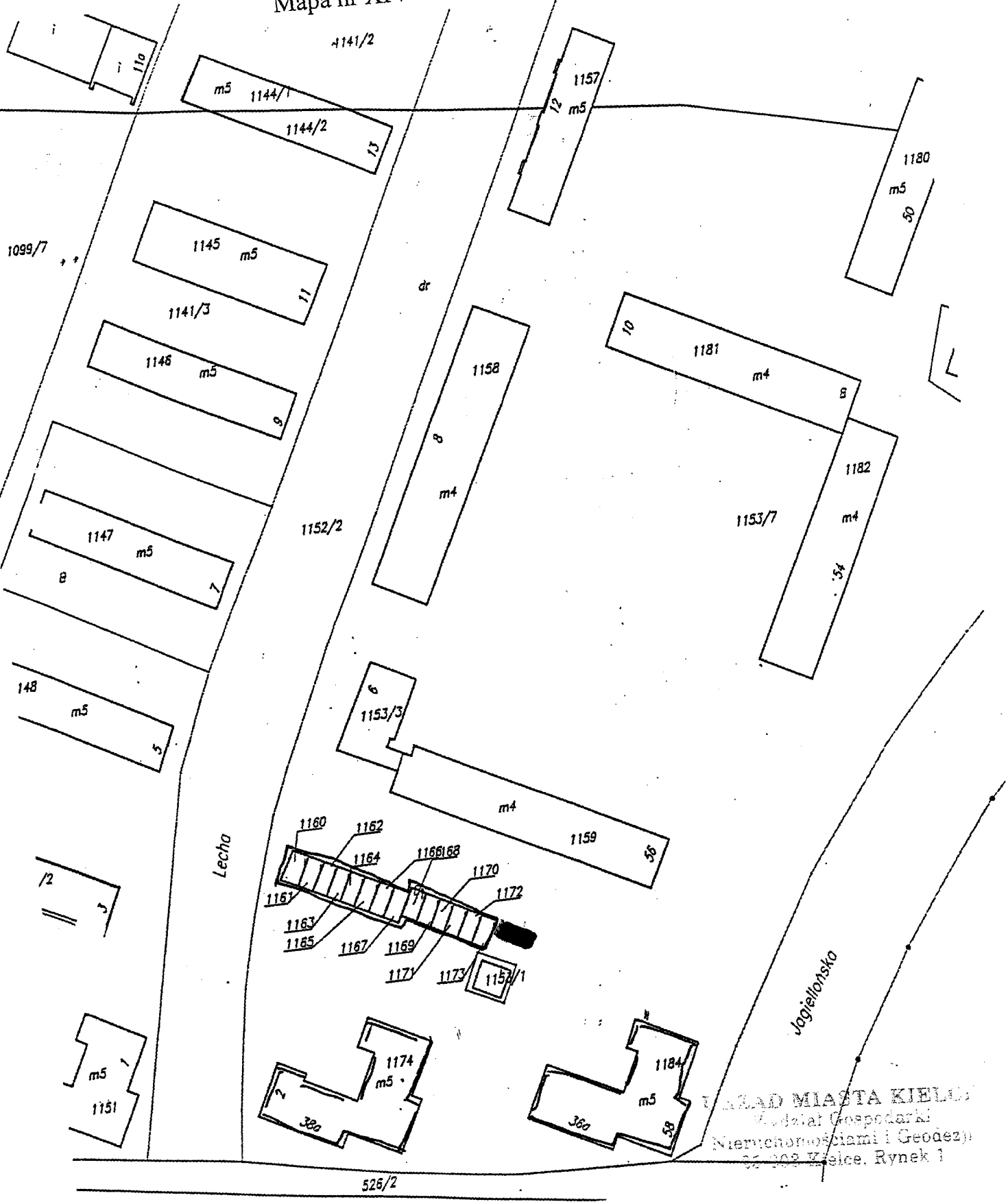
URZĄD MIASTA KIELCE  
Wydział Gospodarki  
Nieruchomościami i Geodezji  
25-303 Kielce, Rynek 1

Załącznik graficzny  
do umowy dzierżawy Nr .....  
z dnia .....

826/1 Bolesława Chrobrego



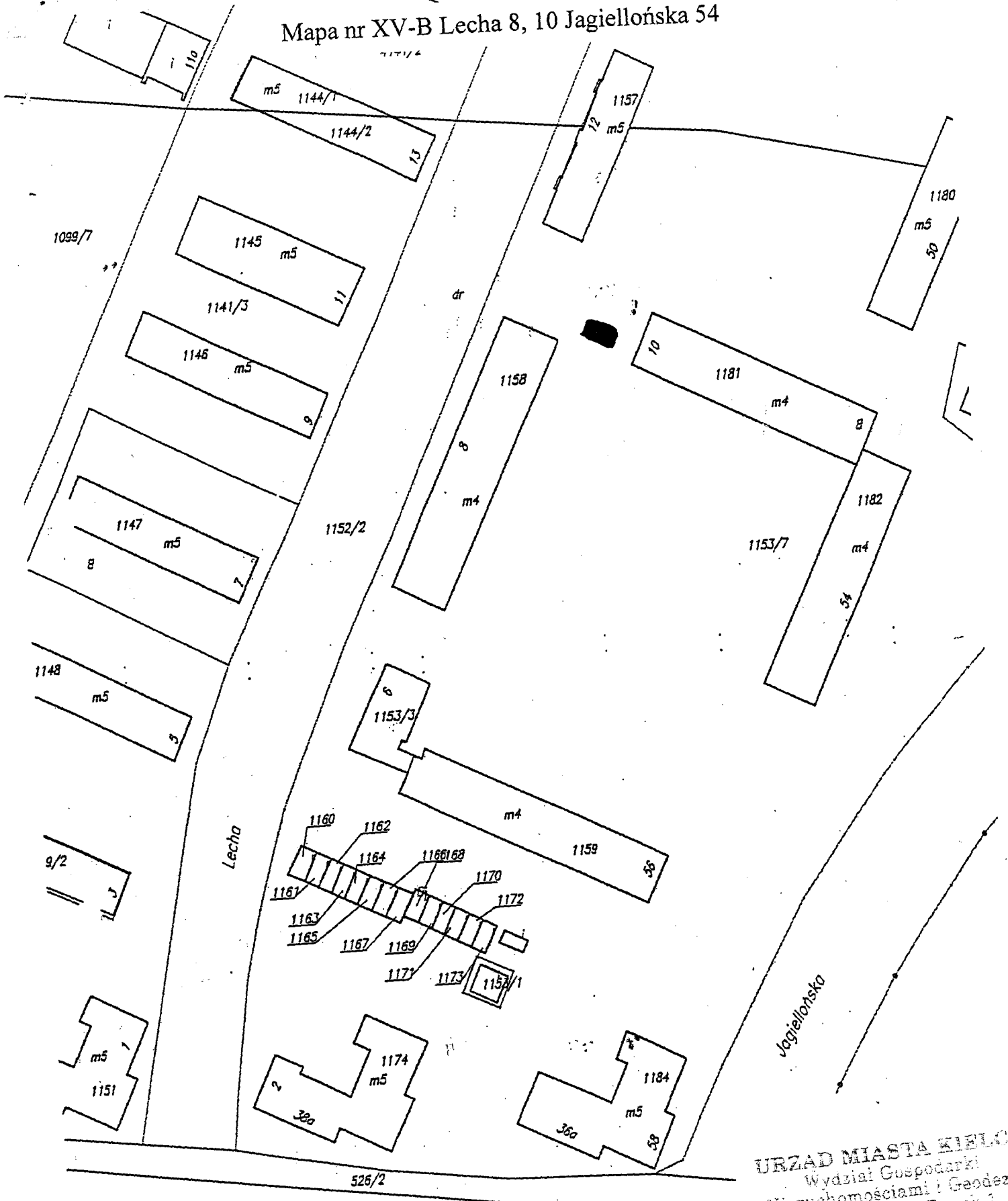
Mapa nr XIV-B Piekoszowska 38A



URZĄD MIASTA KIELCE  
Wydział Gospodarki  
Nieruchomościami i Geodezji  
25-002 Kielce, Rynek 1

Załącznik graficzny  
do umowy oświadczenia Nr .....  
z dnia .....

Mapa nr XV-B Lecha 8, 10 Jagiellońska 54



URZĄD MIASTA KIELCE  
Wydział Gospodarki  
Nieruchomościami i Geodezją  
25-303 Kielce, Rynek 1

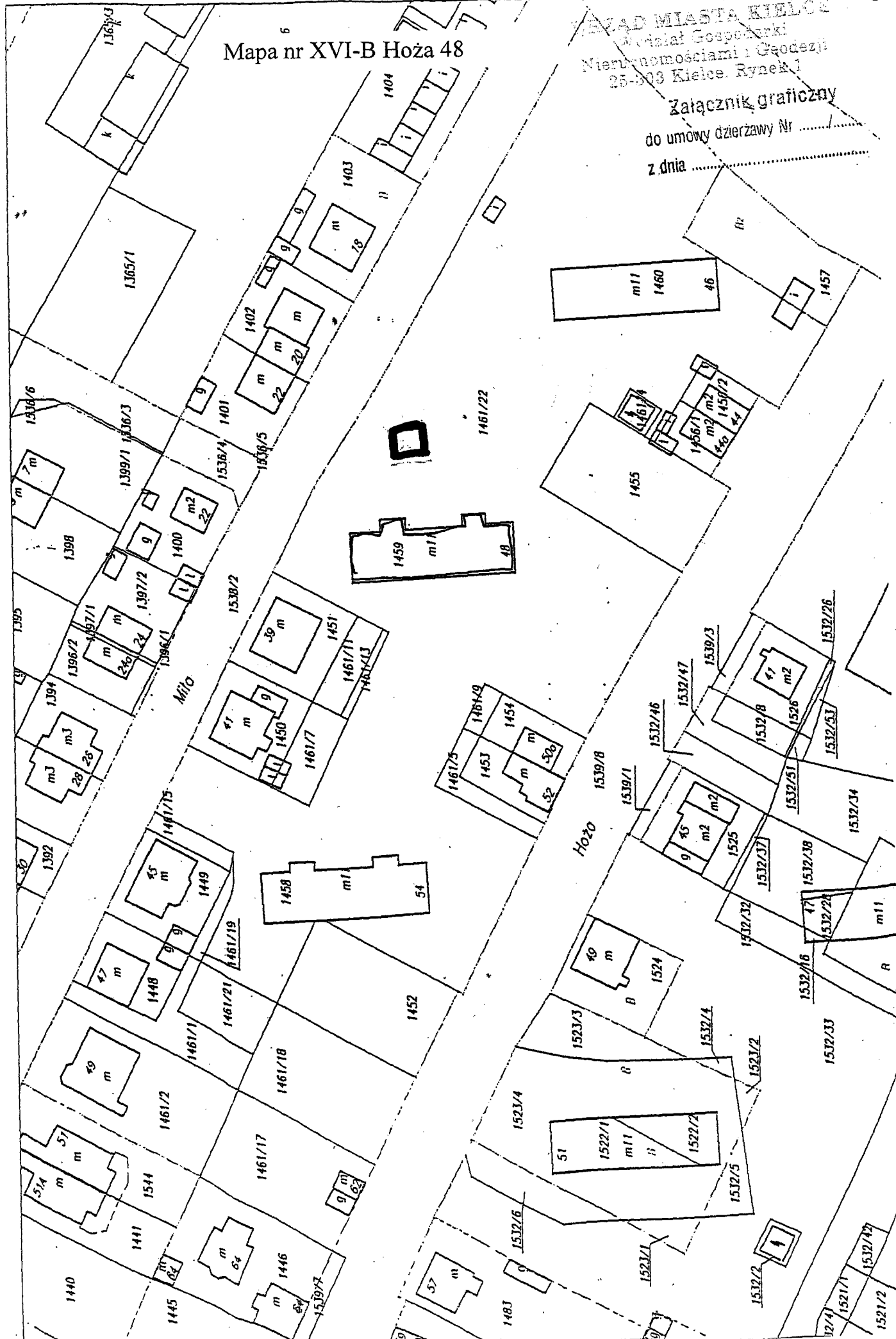
Załącznik graficzny  
do umowy dzierżawy Nr ...../.....  
z dnia .....



Mapa nr XVI-B Hoża 48

URZĄD MIASTA KIELCE  
Wydział Gospodarki  
Nieruchomościami i Geodezji  
25-803 Kielce, Rynek 1

Załącznik graficzny  
do umowy dzierżawy Nr .....  
z dnia .....

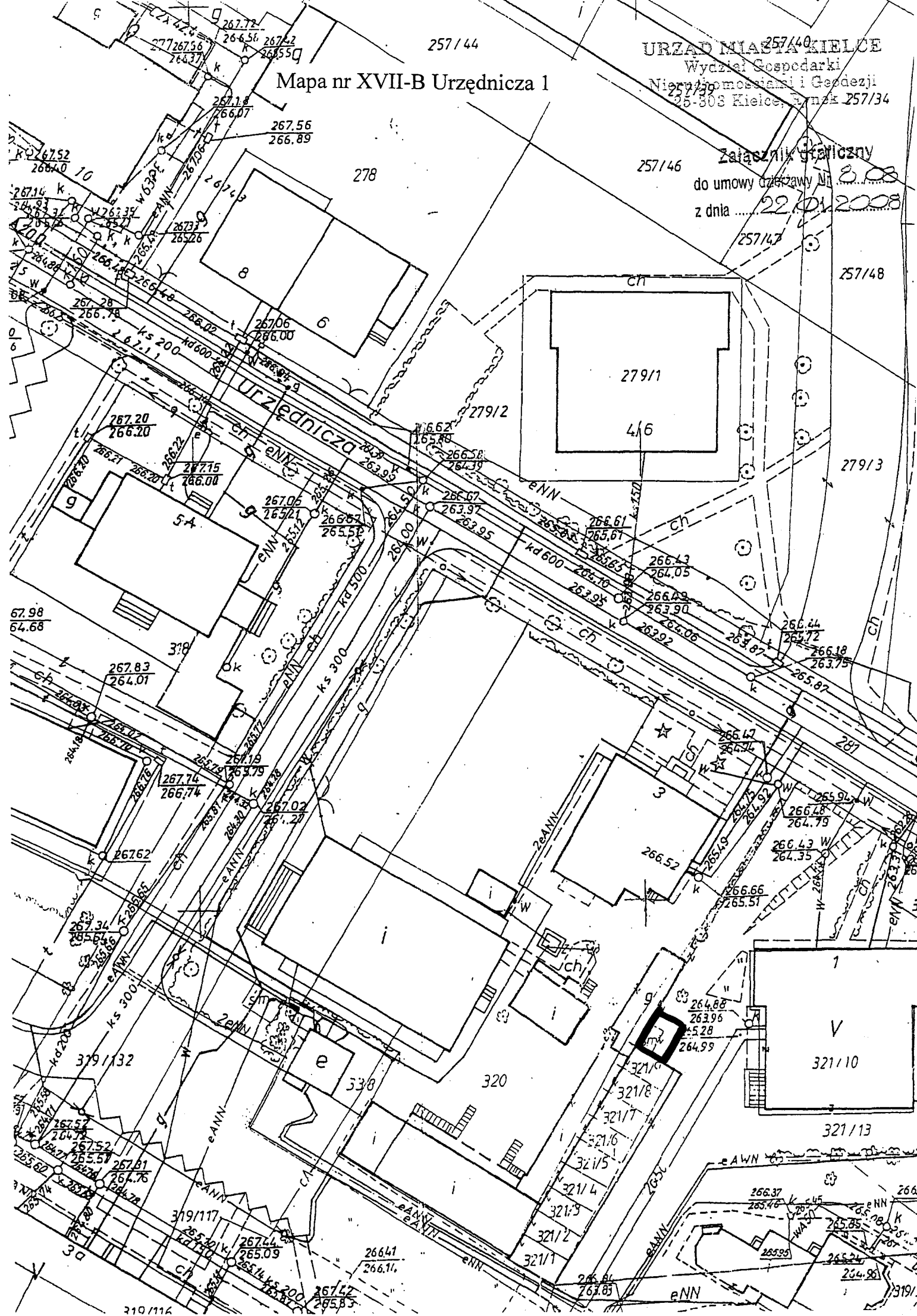


257144

# Mapa nr XVII-B Urzędnicza 1

257140  
**URZĄD MIASTA KIELCE**  
Wydział Gospodarki  
Nieruchomościami i Gospodarki  
25-308 Kielce, Poczta 257134

Załącznik graficzny  
do umowy o rzeczony Nr 2.08  
z dnia 22.01.2008



267.52  
266.10

278

257146

257148

27913

67.98  
64.68

318

287

321/10

321/13

319/132

319/117

310/116

319/117

319/117

319/117

266.41  
266.11

266.81  
267.83

266.81  
267.83

266.81  
267.83

266.81  
267.83

266.81  
267.83

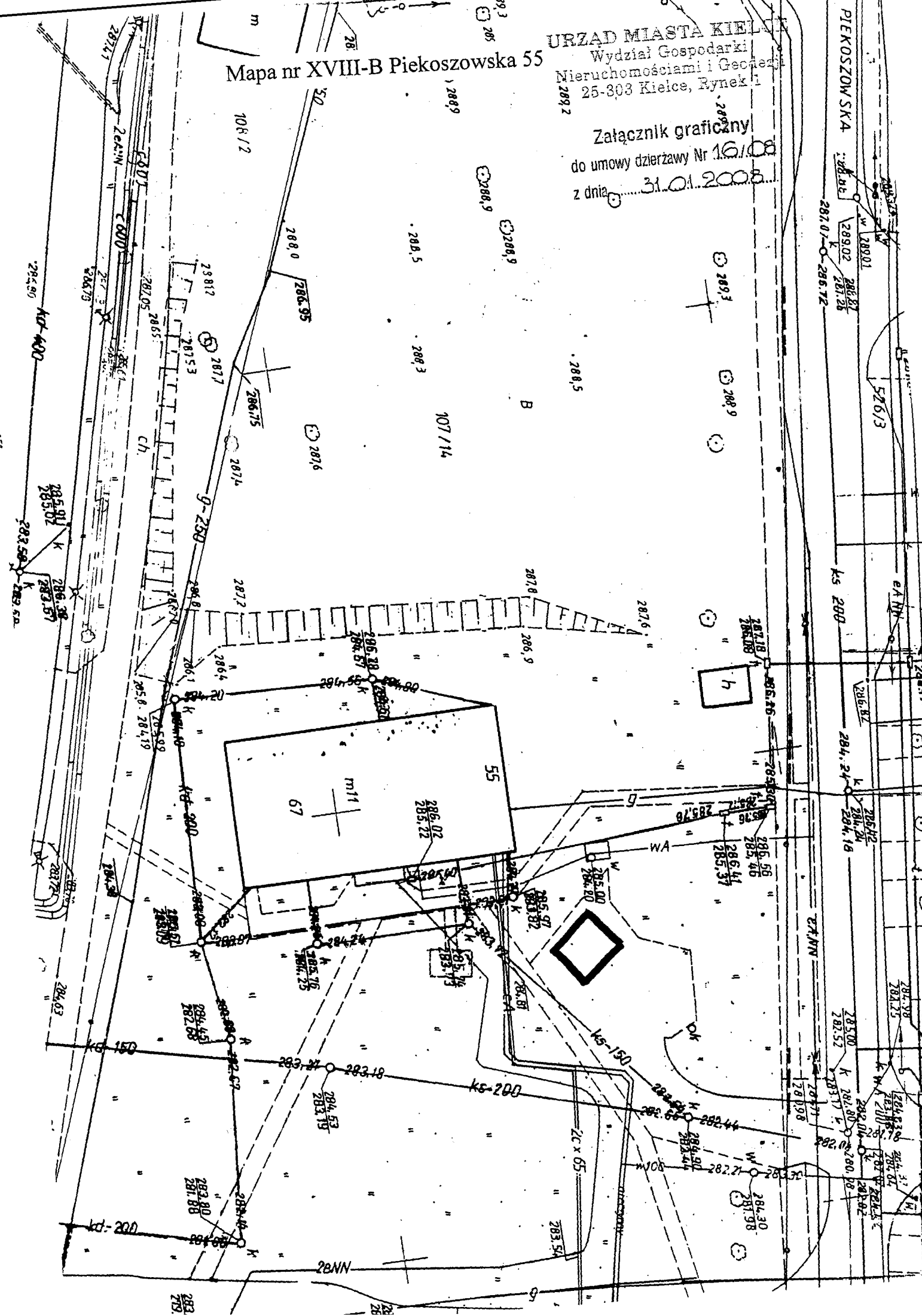
266.81  
267.83

Mapa nr XVIII-B Piekoszowska 55

URZĄD MIASTA KIELCE  
Wydział Gospodarki  
Nieruchomościami i Geodezją  
25-303 Kielce, Rynek 1  
2092

Załącznik graficzny  
do umowy dzierżawy Nr 16/08  
z dnia 31.01.2008

PIEKOSZOWSKA



526/3

Ks 200

284.24

284.24

284.24

284.24

284.24

284.24

284.24

284.24

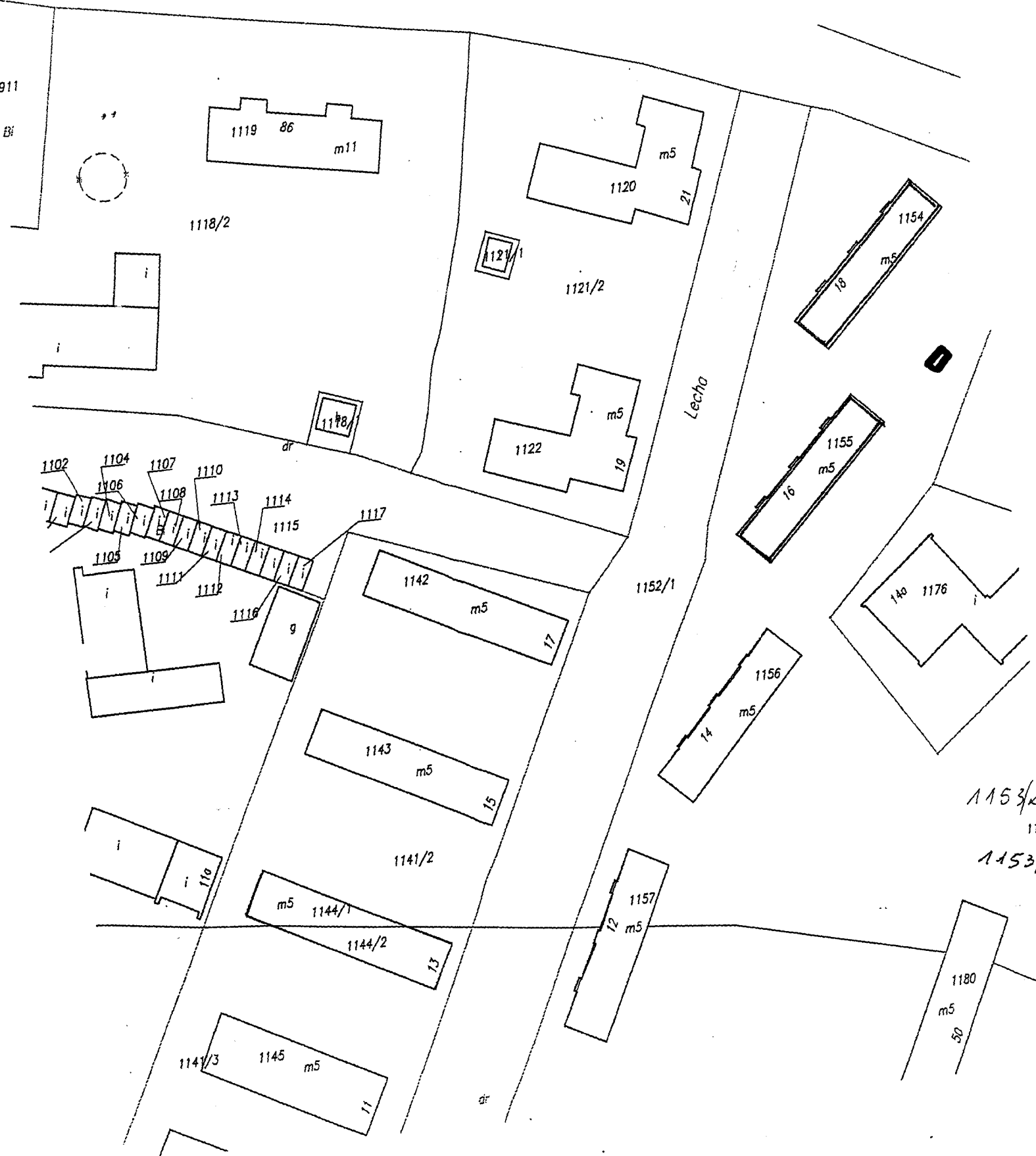
284.24

Mapa nr XIX-B Lecha 16, 18

826/1

Bolesława Chrobrego

Załącznik graficzny  
do umowy dzierżawy Nr 13/08  
z dnia 23.01.2008.



1153/k  
11  
1153,

3.10.2015

PROJEKTOWYCH 1.500

3.10.2015

15.10.2015

16.10.2015

17.10.2015

18.10.2015

19.10.2015

20.10.2015

21.10.2015

22.10.2015

23.10.2015

24.10.2015

25.10.2015

26.10.2015

27.10.2015

28.10.2015

29.10.2015

30.10.2015

31.10.2015

01.11.2015

02.11.2015

03.11.2015

04.11.2015

05.11.2015

06.11.2015

07.11.2015

08.11.2015

09.11.2015

10.11.2015

11.11.2015

12.11.2015

13.11.2015

14.11.2015

15.11.2015

16.11.2015

17.11.2015

18.11.2015

19.11.2015

20.11.2015

21.11.2015

22.11.2015

23.11.2015

24.11.2015

25.11.2015

26.11.2015

27.11.2015

28.11.2015

29.11.2015

30.11.2015

31.11.2015

01.12.2015

02.12.2015

03.12.2015

04.12.2015

05.12.2015

06.12.2015

07.12.2015

08.12.2015

09.12.2015

10.12.2015

11.12.2015

12.12.2015

13.12.2015

14.12.2015

15.12.2015

16.12.2015

17.12.2015

18.12.2015

19.12.2015

20.12.2015

21.12.2015

22.12.2015

23.12.2015

24.12.2015

25.12.2015

26.12.2015

27.12.2015

28.12.2015

29.12.2015

30.12.2015

31.12.2015

# Mapa nr XX-B Jagiellońska 60A

BIURO GEODEZYJNYCH  
"POLTECH"

ul. Jagiellońska 10/A  
40-005 Katowice

tel. 71 353 15 00  
fax 71 353 15 01

Projekt wypracowany  
przez  
Zdzisław Chyliński  
UDR nr 4184

skala

